

**ETELÄ-POHJANMAAN**

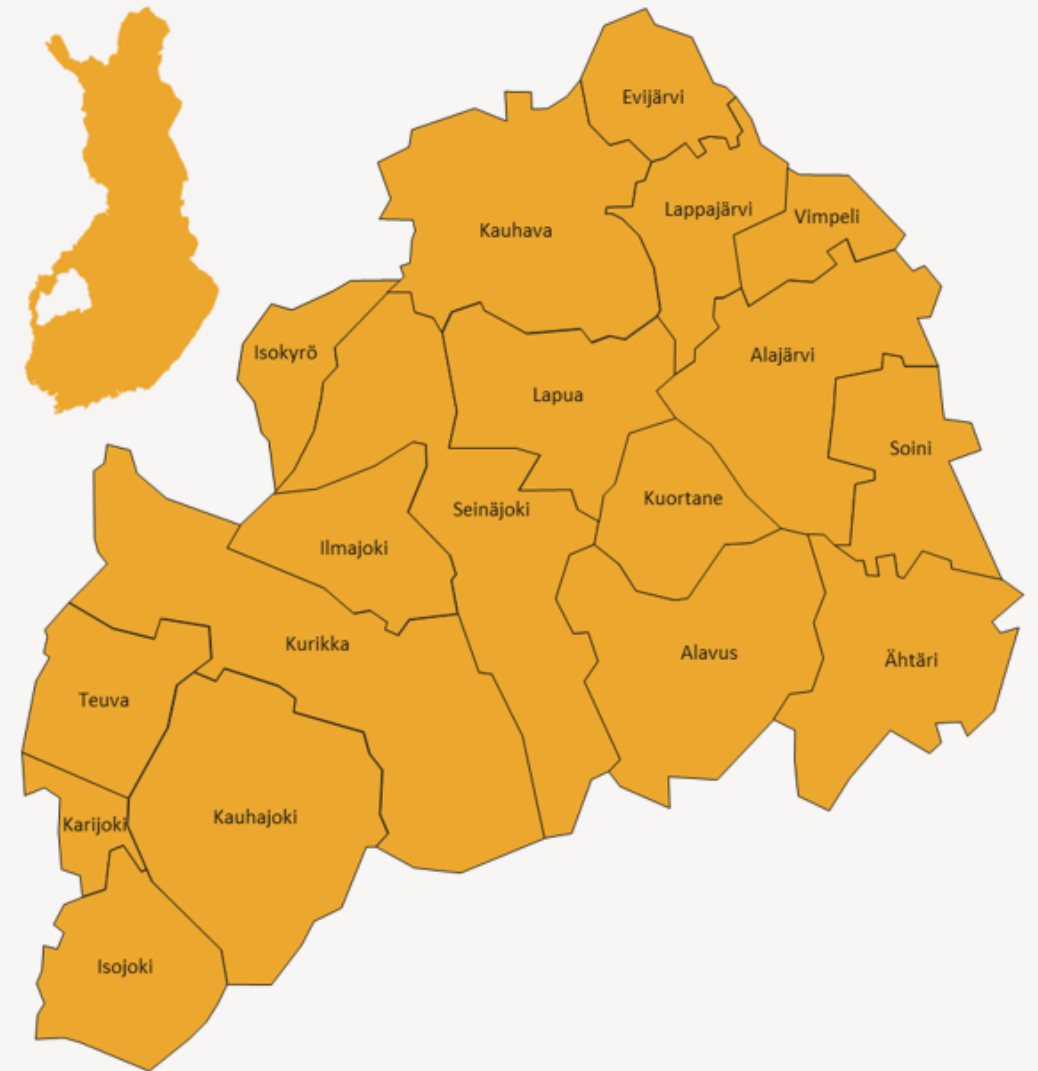
liitto

# Etelä-Pohjanmaan tilastopaketti 2020

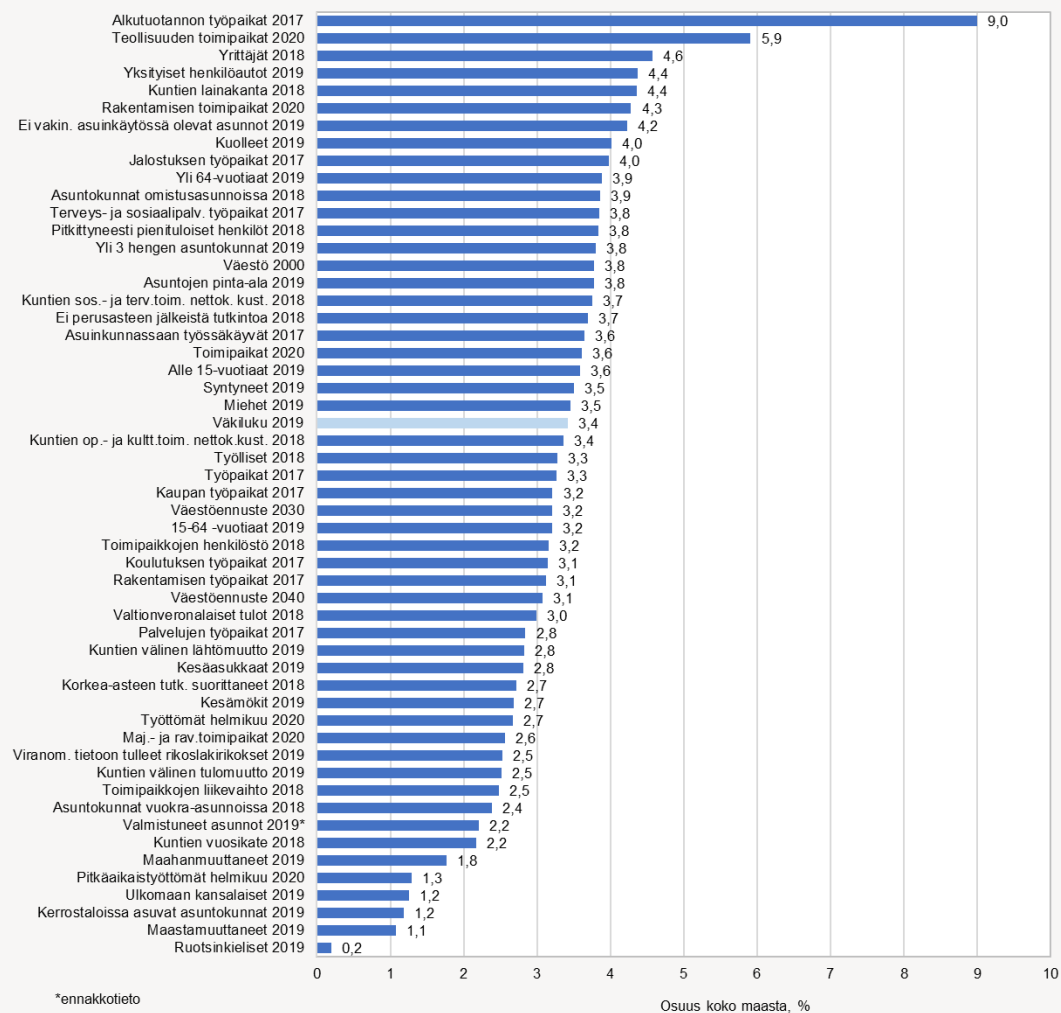
Laadittu 23.10.2020 saatavilla olevan aineiston pohjalta

# Etelä-Pohjanmaa

- Etelä-Pohjanmaan maakunta koostuu 17 kunnasta. Vuoden 2021 alusta Isokyrö liittyy maakuntaan, jolloin kuntia on 18.
- Etelä-Pohjanmaa on väkiluvultaan yhdeksänneksi suurin maakunta. Vuoden 2019 lopulla väkiluku oli 188 685.
- Maakunnan suurimmat yrityskeskittymät toimivat elintarviketeollisuudessa, metalli- ja teknologiateollisuudessa sekä puuteollisuudessa.
- Monipuolisia matkailu- ja virkistyspalveluja tarjoavat esimerkiksi Ähtärin eläinpuisto, PowerPark ja Tuurin kyläkauppa.
- Maakunnassa sijaitsee ammattikorkeakoulu, ammatillisia oppilaitoksia, lukioita ja yliopistojen yksiköitä, jotka tarjoavat asukkaille laajat koulutusmahdollisuudet.



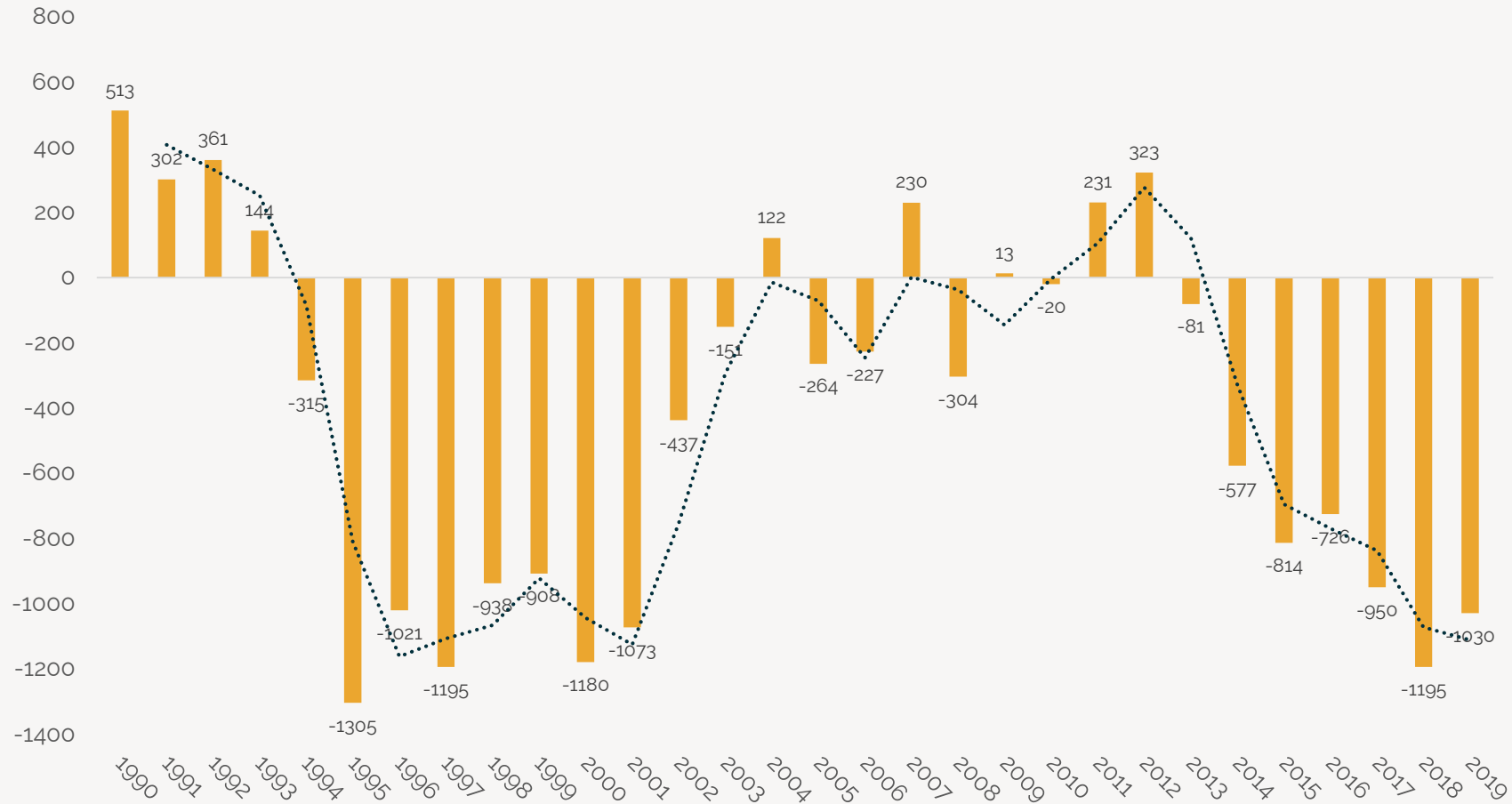
# Etelä-Pohjanmaan maakuntaprofiili 2019



\*ennakkotieto

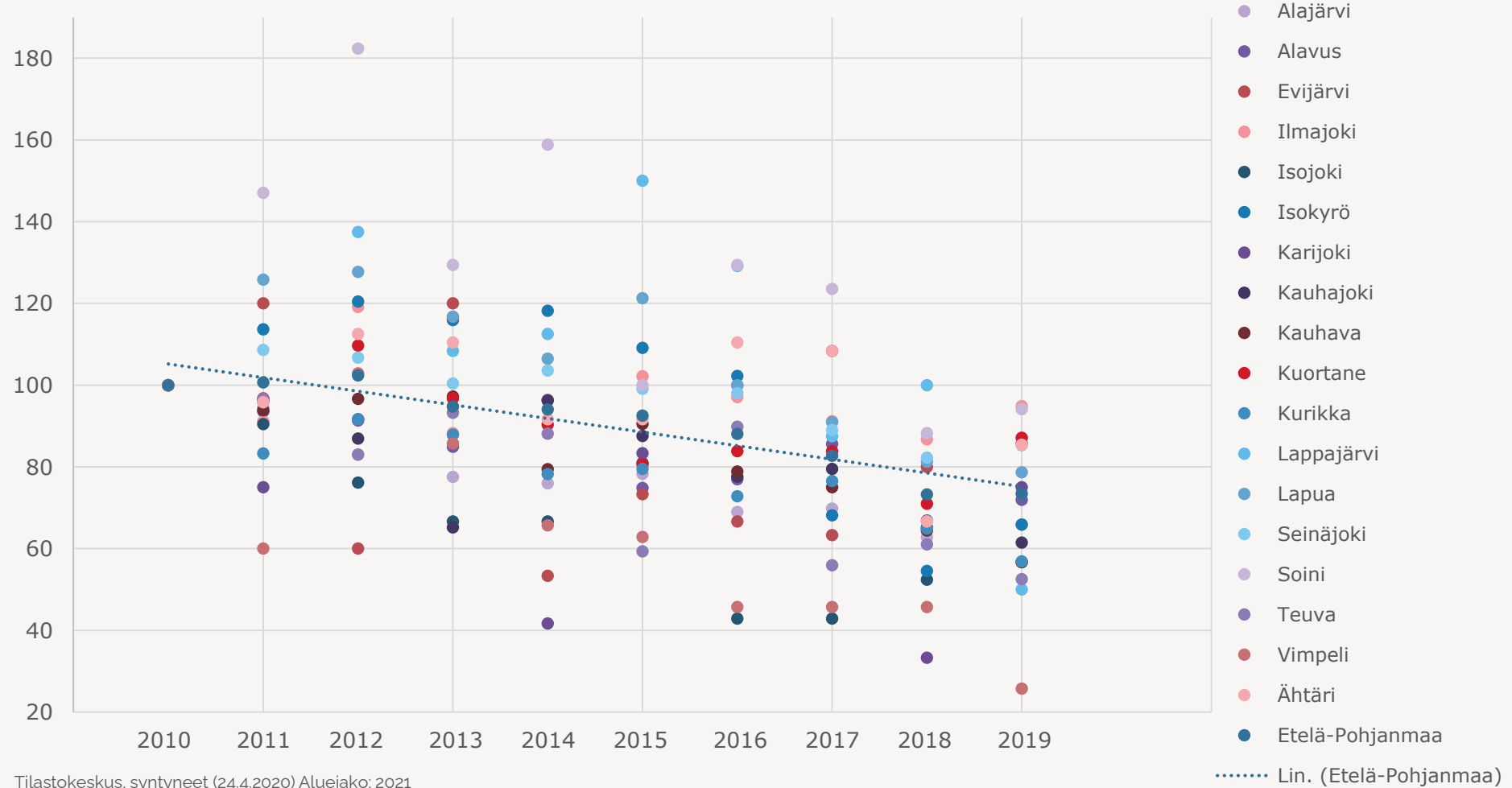
Osuus koko maasta, %

# Etelä-Pohjanmaan väestömuutos 1990-2019, henkilöä



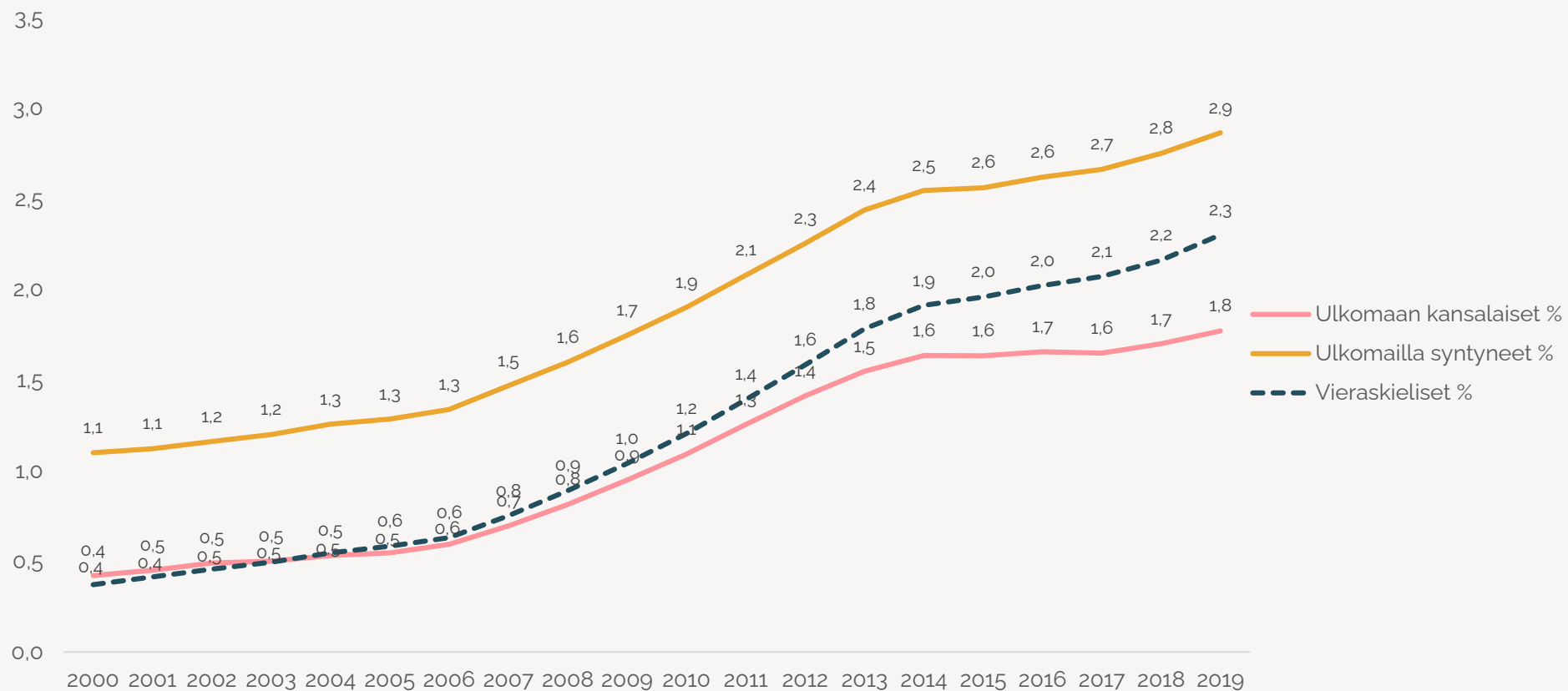
Tilastokeskus, Väestörakenne (29.5.2020) Aluejako: 2020

# Syntyneiden määrä Etelä-Pohjanmaalla 2010-2019



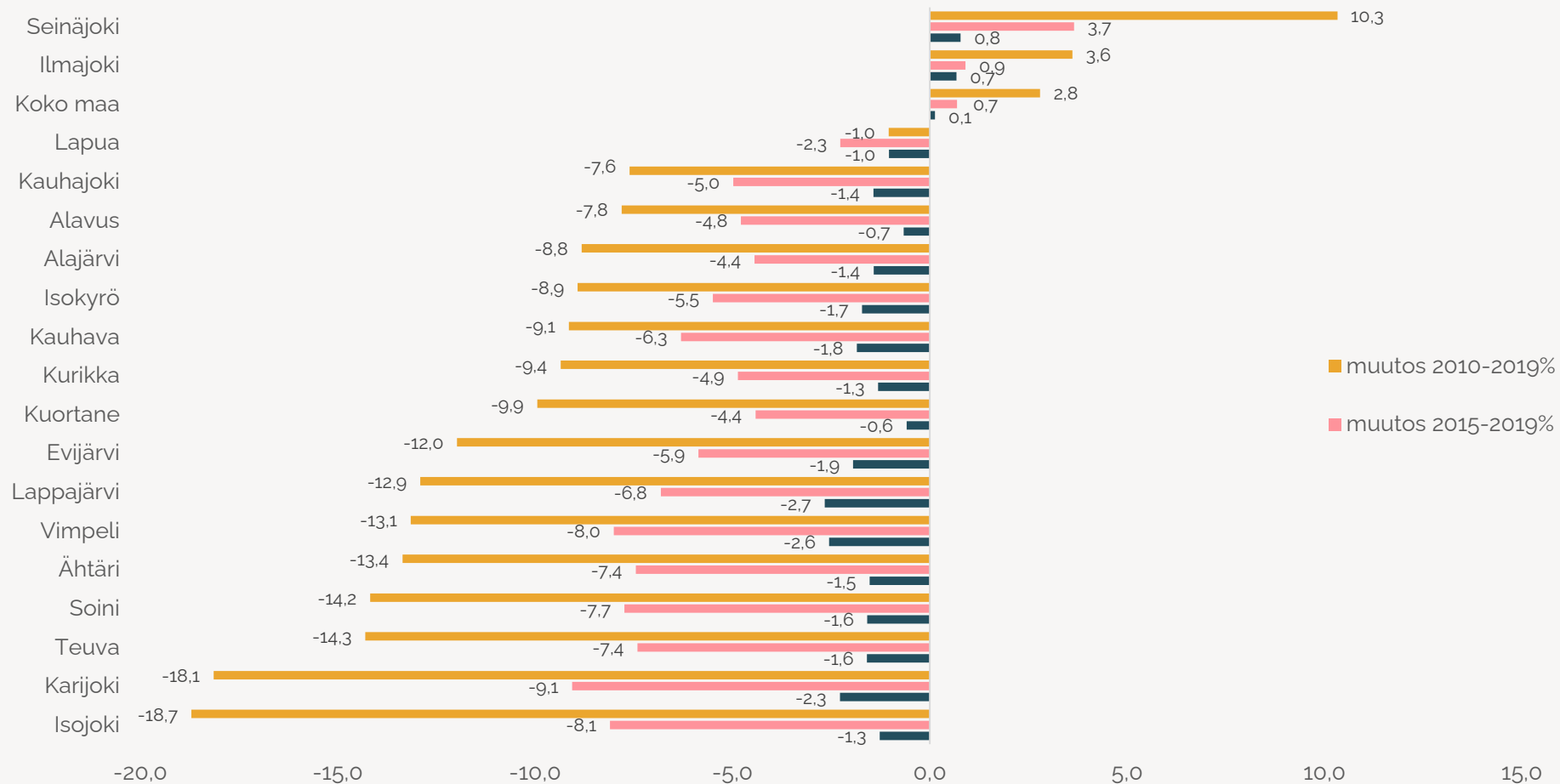
Tilastokeskus, syntyneet (24.4.2020) Aluejako: 2021

# Ulkomaalaistaustainen väestö Etelä-Pohjanmaalla 2000-2019, % väestöstä



Tilastokeskus, Väestörakenne (29.5.2020) Aluejako: 2020

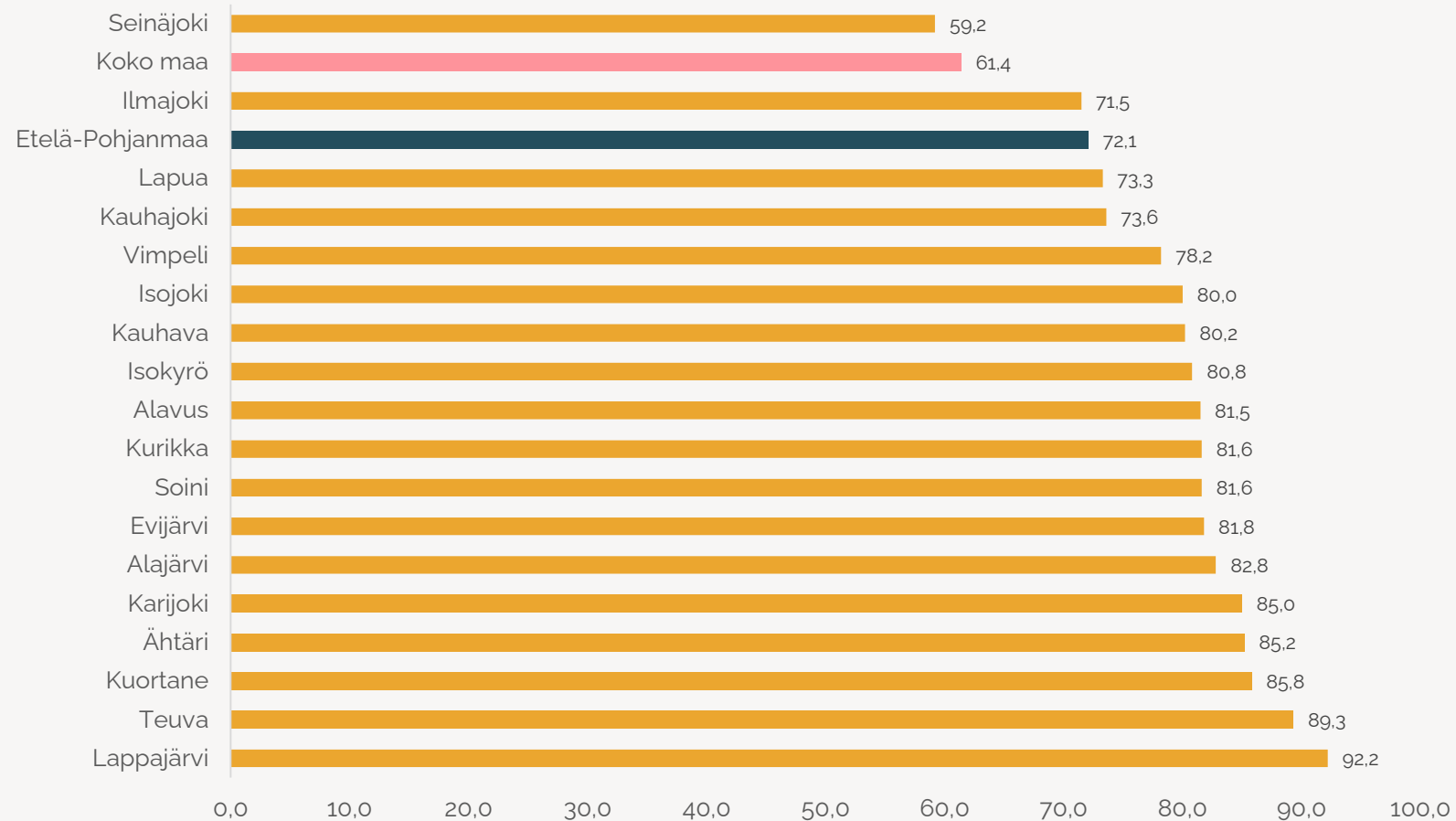
# Väkiluvun muutos Etelä-Pohjanmaalla eri ajanjaksoina



Tilastokeskus, väestörakenne (26.5.2020) Aluejako: 2020



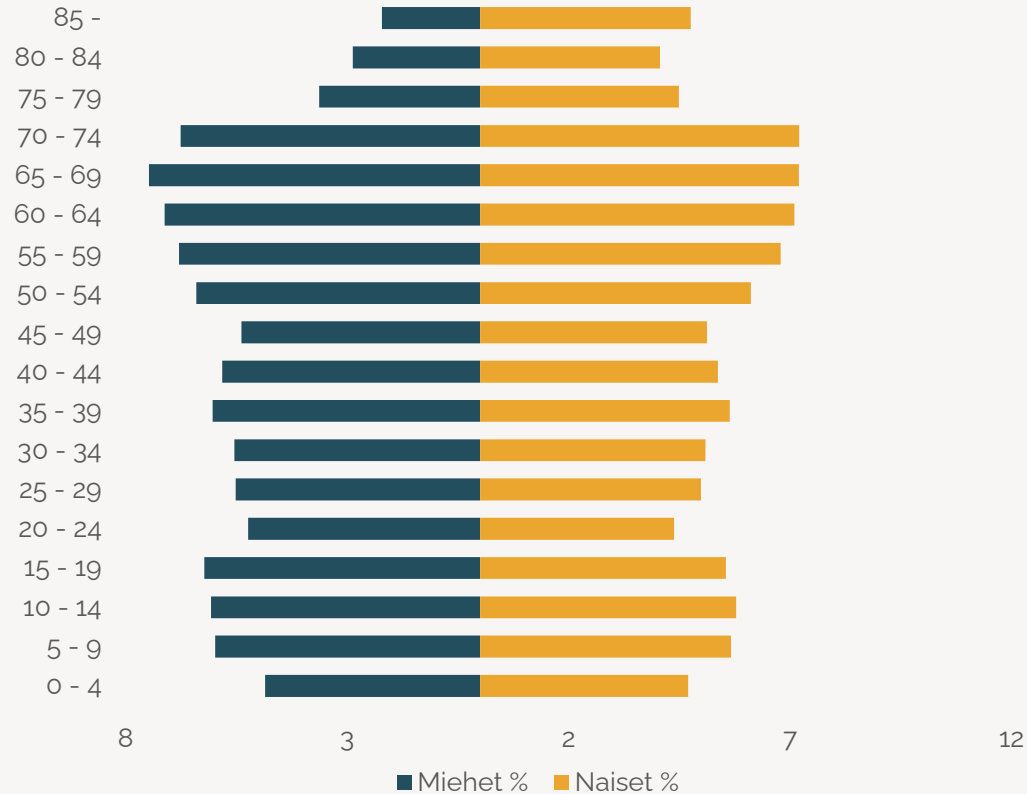
# Etelä-Pohjanmaan kuntien väestöllinen huoltosuhte 2019



Tilastokeskus, väestörakenne (29.5.2020) Aluejako: 2020

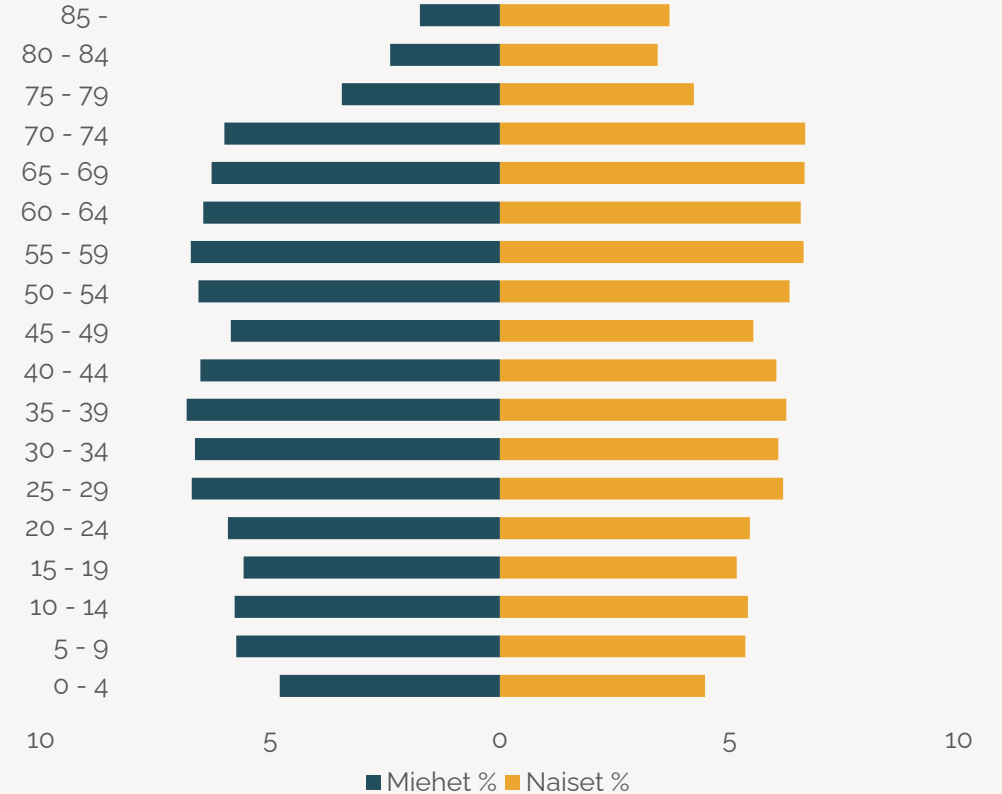
# Väestön ikärakenne 2019

Etelä-Pohjanmaan väestöpyramidi 2019, %



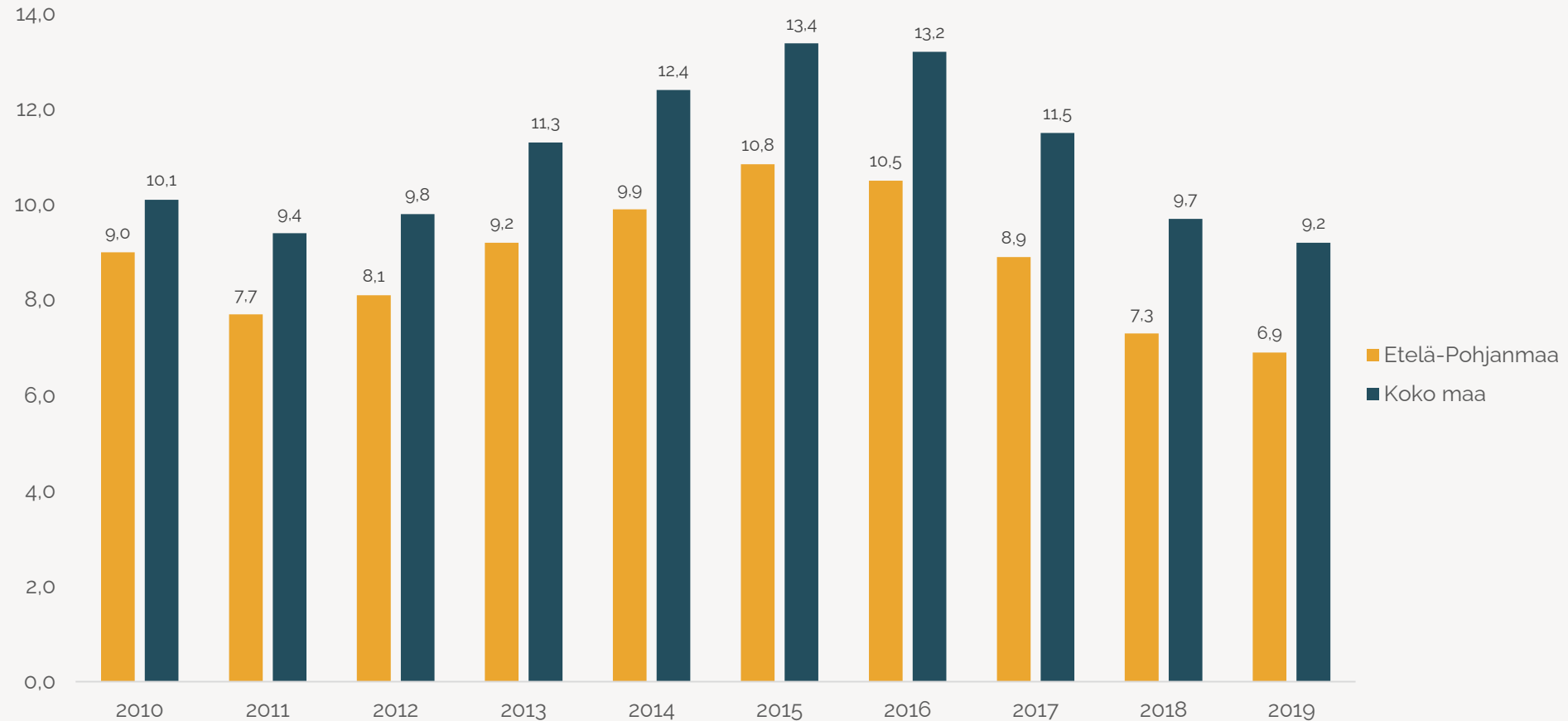
Tilastokeskus, väestörakenne (24.3.2020) Aluejako: 2020

Koko maan väestöpyramidi 2019, %



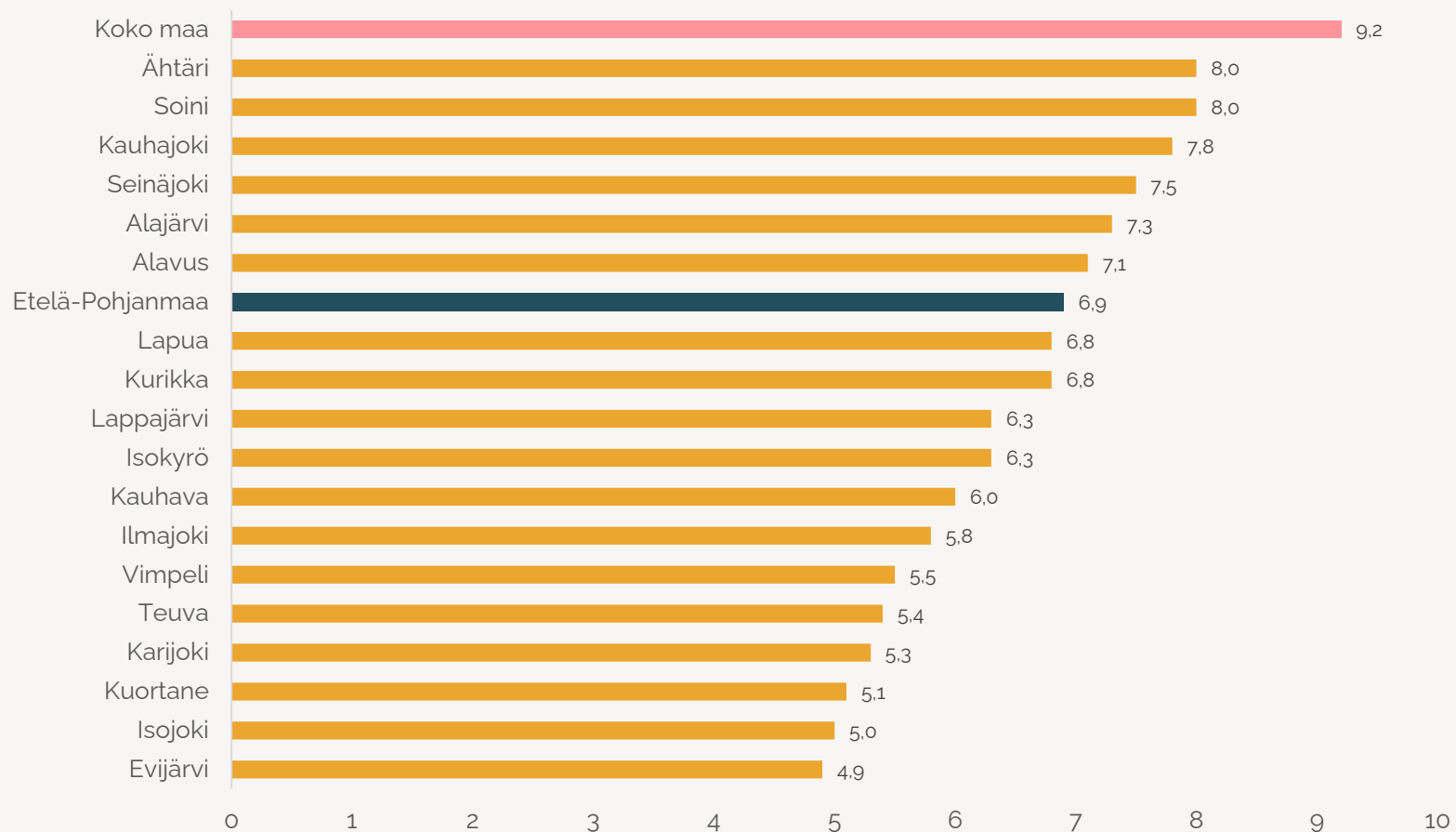
Tilastokeskus, väestörakenne (24.3.2020) Aluejako: 2020

# Työttömyysaste Etelä-Pohjanmaalla ja koko maassa 2010-2019, %



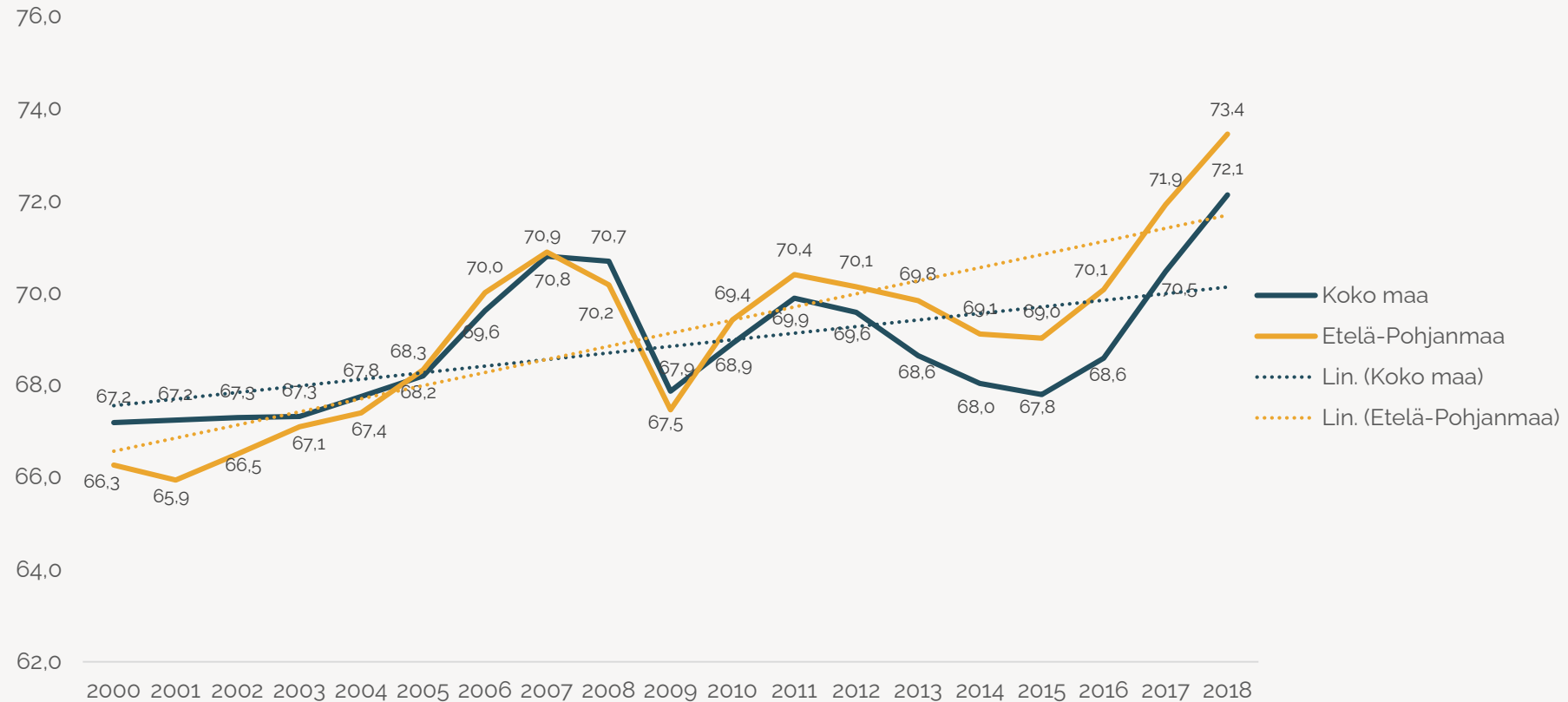
Työ- ja elinkeinoministeriö, Työnvälitystilastot (24.1.2020) Aluejako: 2020

# Työttömyysaste Etelä-Pohjanmaalla kunnittain 2019, %



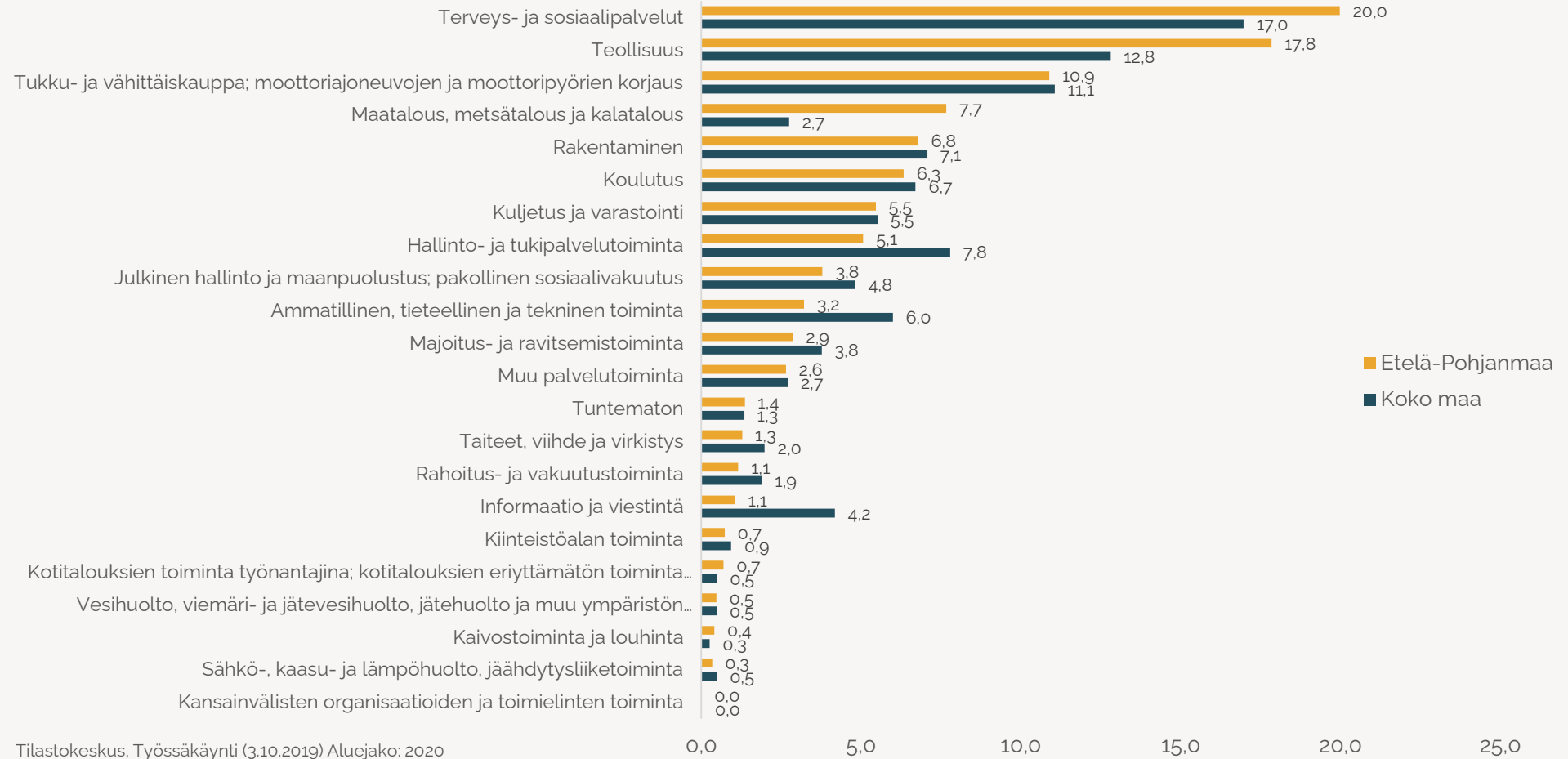
Työ- ja elinkeinoministeriö, Työnvälitystilastot (24.1.2020) Aluejako: 2020

# Työllisyysaste (18-64v.) Etelä-Pohjanmaalla ja koko maassa 2000-2018



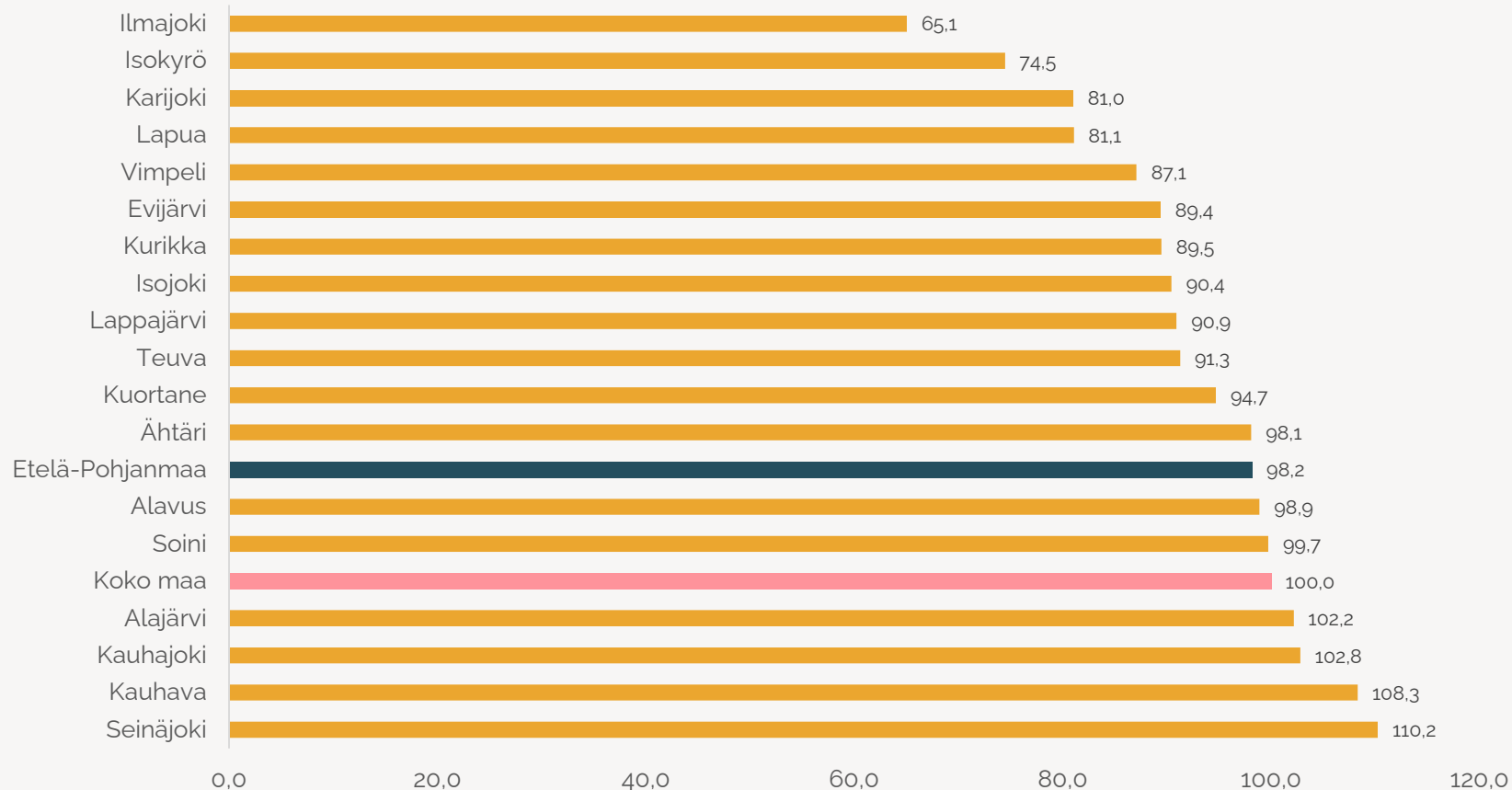
Tilastokeskus, Työssäkäynti (17.4.2020) Aluejako: 2020

# Työpaikat toimialoittain Etelä-Pohjanmaalla ja koko maassa 2018, %



Tilastokeskus, Työssäkäynti (3.10.2019) Aluejako: 2020

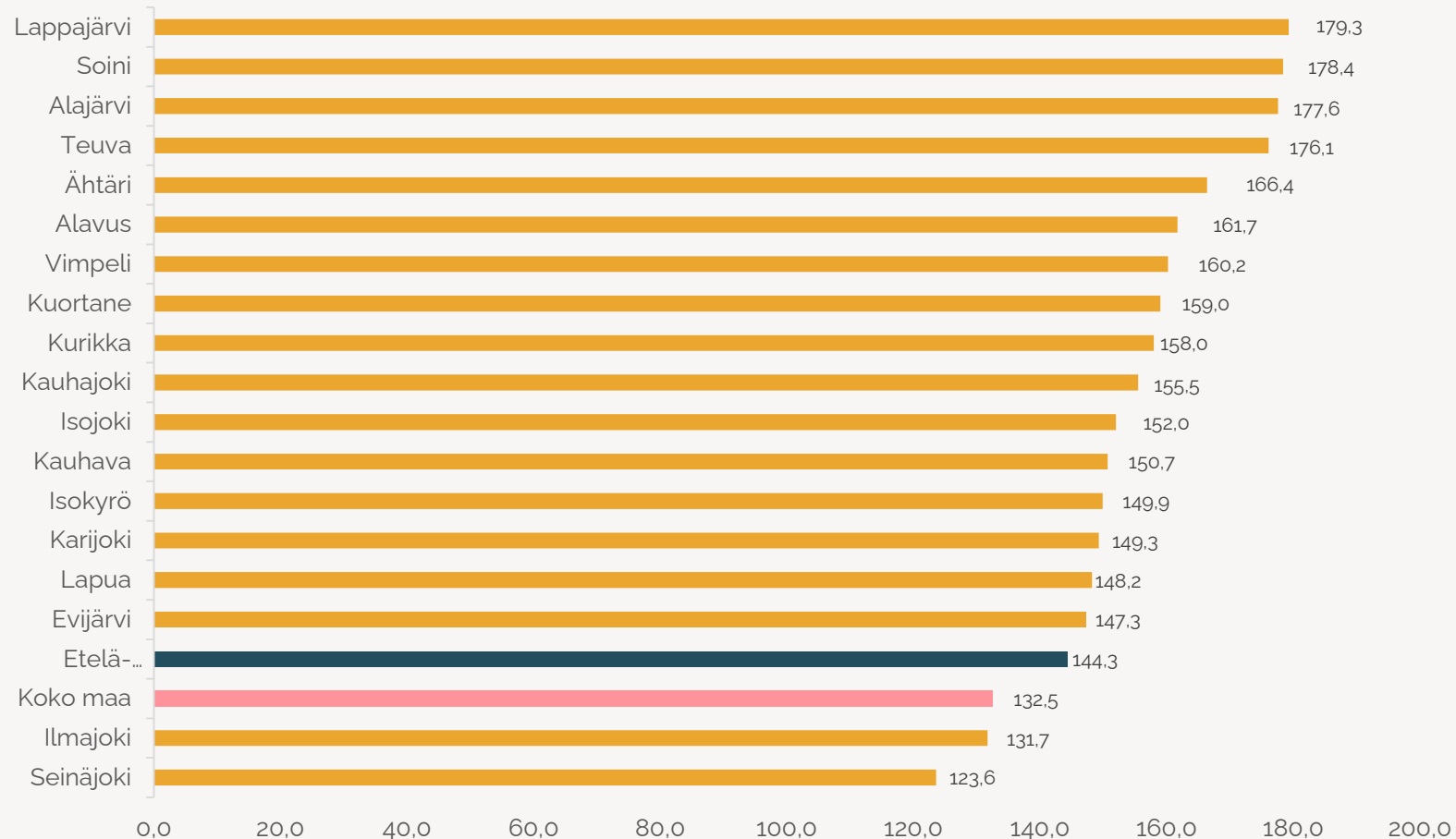
# Suhteellinen työpaikkaomavaraisuus Etelä-Pohjanmaalla kunnittain 2018, %



Tilastokeskus, Työssäkäynti (16.10.2020) Aluejako: 2021



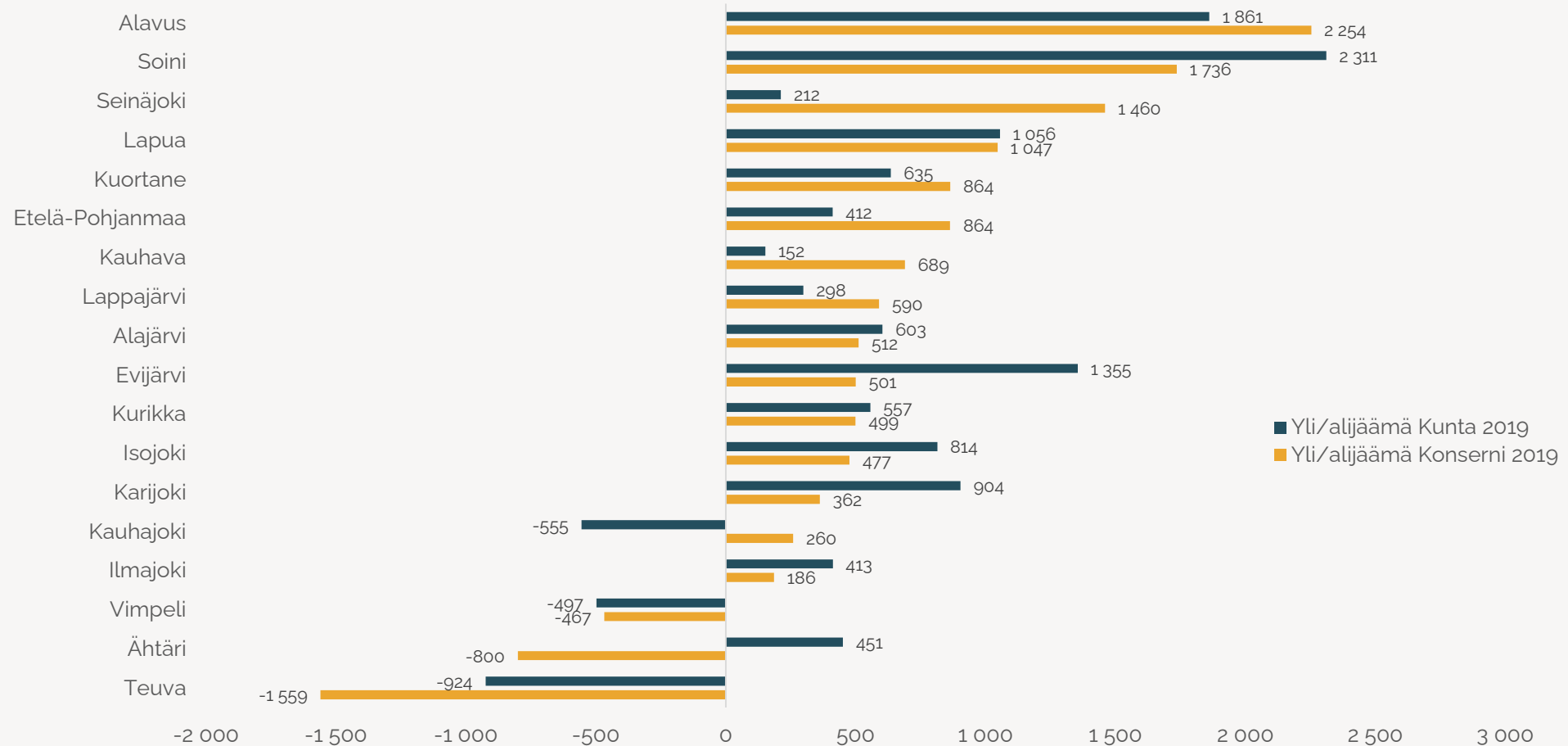
# Etelä-Pohjanmaan taloudellinen huoltosuhte kunnittain 2018, %



Tilastokeskus, Väestörakenne (29.5.2020) Aluejako: 2021

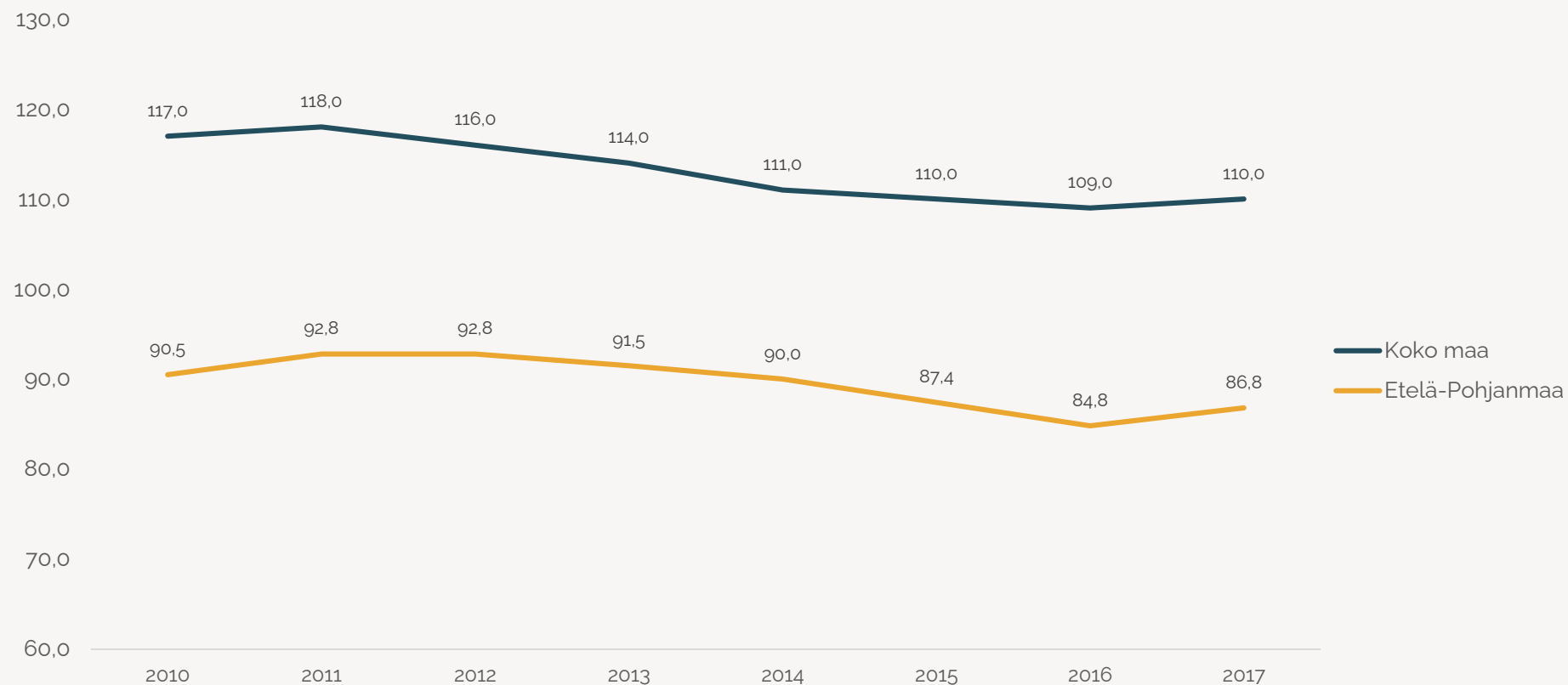


# Taseen kertynyt yli-/alijäämä kunnittain 2019



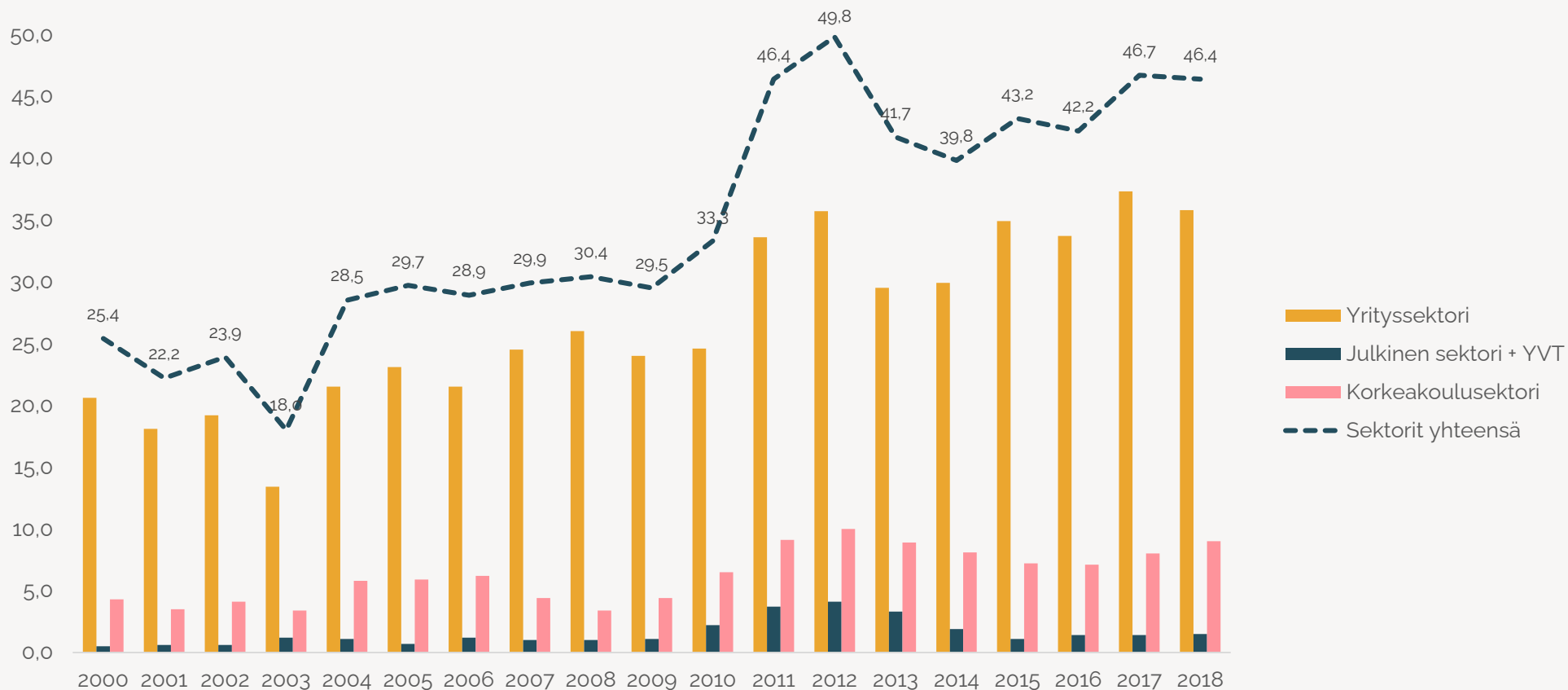
Kuntaliitto, Kuntien taloudellisia tunnuslukuja vuodelta 2019 (7.9.2020) Aluejako: 2019

# Bruttokansantuote henkeä kohden indeksi, ostovoimakorjattu EU28=100



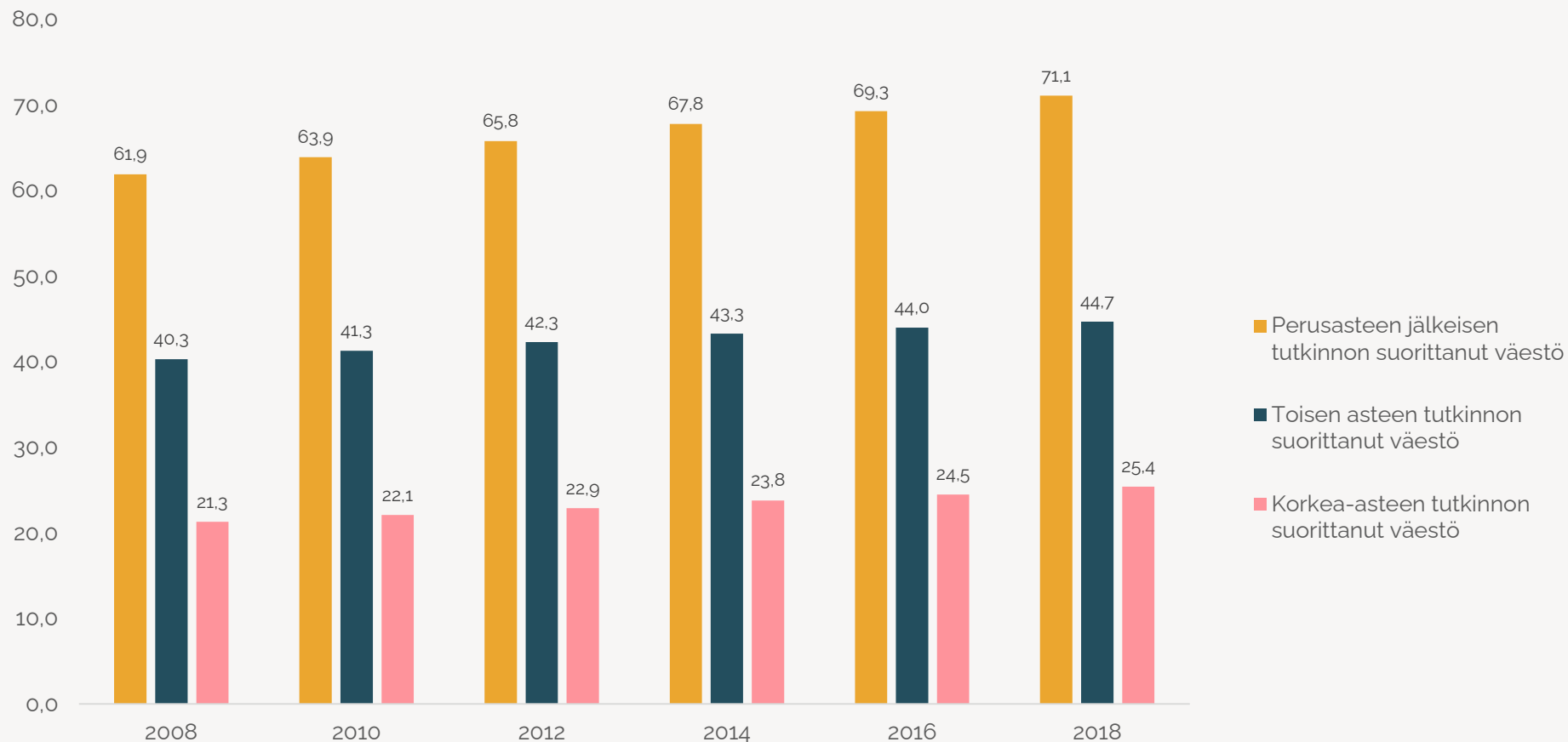
Tilastokeskus, Aluetilinpito (16.11.2020) Aluejako: 2019

# Tutkimus ja kehittämistoiminnan menot Etelä-Pohjanmaalla 2000-2018, miljoonaa euroa



Tilastokeskus, Tutkimus- ja kehittämistoiminta (24.10.2019) Aluejako: 2019

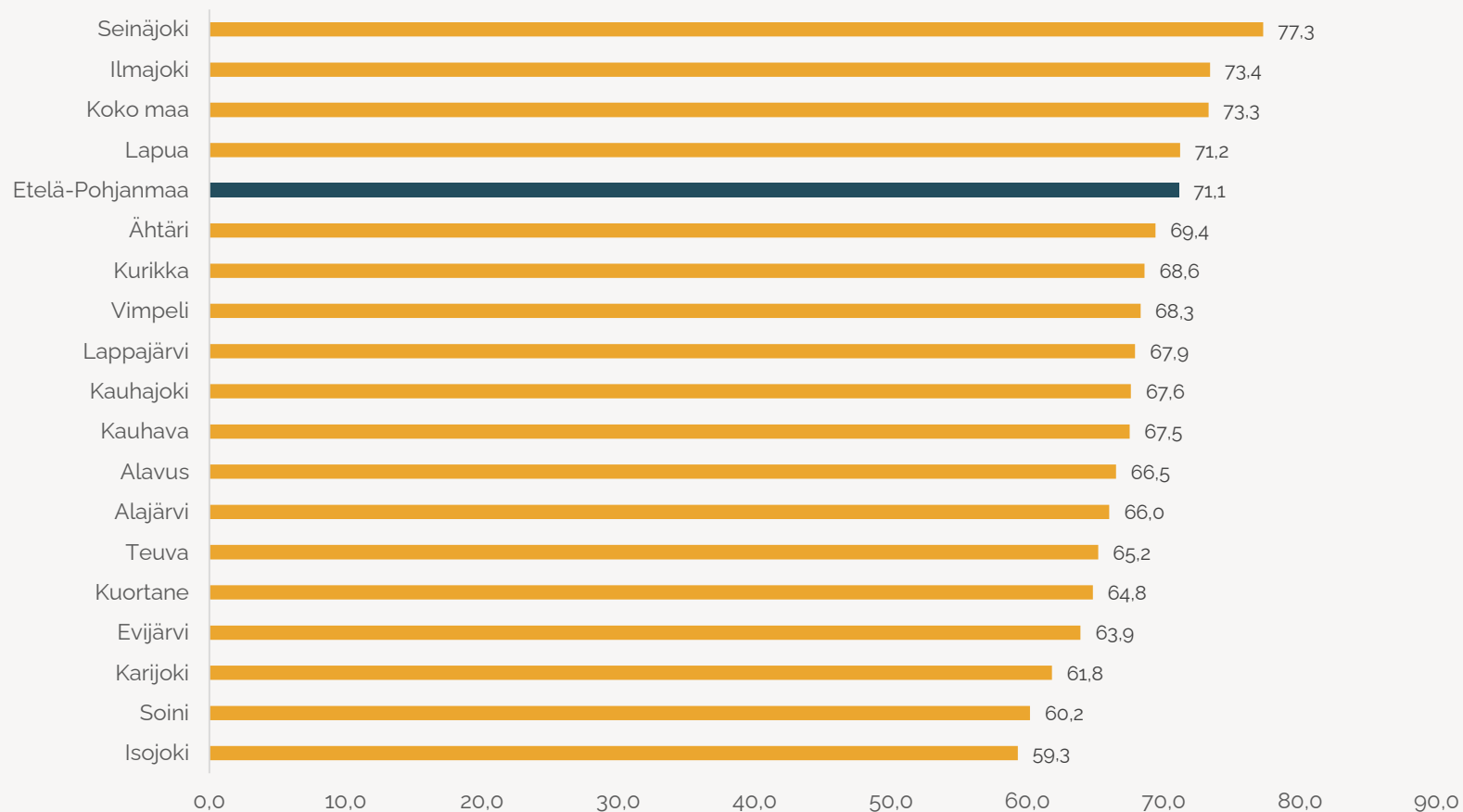
# 15-vuotta täyttäneiden koulutustaso Etelä-Pohjanmaalla 2008-2018, %



Tilastokeskus, Koulutus (5.11.2019) Aluejako: 2019



# Perusasteen jälkeisen tutkinnon suorittaneet kunnittain 2018, % 15 vuotta täyttäneistä



Tilastokeskus, Koulutus (5.11.2019) Aluejako: 2019



**ETELÄ-POHJANMAAN LIITTO**  
Regional Council of South Ostrobothnia

Milla Mikkola, Seinäjoki, 2020

# KELA:n sairastavuusindeksi (vakioitu) kunnittain 2010-2018

Alue	2010	2011	2012	2013	2014	2015	2016	2017	2018	Muutos 2017-2018	Muutos 2014-2018
Koko maa	100,0	100,0	100,0	100,0	100,0	100,0	100,0	100,0	100,0	0,0	0,0
Etelä-Pohjanmaa	107,3	107,3	107,4	107,2	107,1	107,9	108,3	108,3	108,4	0,1	1,3
Alajärvi	114,8	117,9	119,2	119,9	115,3	115,4	116,2	117,2	117,1	-0,1	1,8
Alavus	115,9	113,5	117,2	117,8	119,4	118,8	114,2	111,8	113,3	1,5	-6,1
Evijärvi	113,3	112,8	120,2	115,2	120	121,7	127,4	129,4	124,8	-4,6	4,8
Ilmajoki	98,4	98,1	98,2	99,6	99,9	103,1	104,5	102,9	101,3	-1,6	1,4
Isojoki	118,9	116,7	117,5	114,4	113,5	120,7	121,4	118,5	122,3	3,8	8,8
Karjoki	107	103,2	106,1	110,9	105,9	110,2	112	115,8	122	6,2	16,1
Kauhajoki	111,7	115,4	117,3	117,2	116,1	116,9	118,4	120,5	120,7	0,2	4,6
Kauhava	109	110,9	109,3	108,1	107,9	108,6	110	111,3	112	0,7	4,1
Kuortane	109	106	108	108,7	110	106,9	109,4	105,3	101,1	-4,2	-8,9
Kurikka	112,6	113,6	112,4	110,3	109,2	109,1	110,5	110,9	112,7	1,8	3,5
Lappajärvi	108,1	106,4	106,2	106,7	113,2	114,4	110,9	107,1	106	-1,1	-7,2
Lapua	110,4	108,7	105,6	106,5	106,9	109,2	108,8	109,1	108,4	-0,7	1,5
Seinäjoki	98	97,7	97,7	98	97,9	97,8	98,5	98,7	98,9	0,2	1,0
Soini	132,9	132,4	126,5	128,6	129,7	131,1	127	119,8	112,2	-7,6	-17,5
Teuva	101	100,7	103,8	104,8	104,9	108	110,8	115,2	113,6	-1,6	8,7
Vimpeli	111,6	110,4	111,2	112,7	116,8	119,8	112,2	109,5	113,6	4,1	-3,2
Ähtäri	115	113	111,8	108,1	109,9	110,1	112,9	114,1	117,2	3,1	7,3

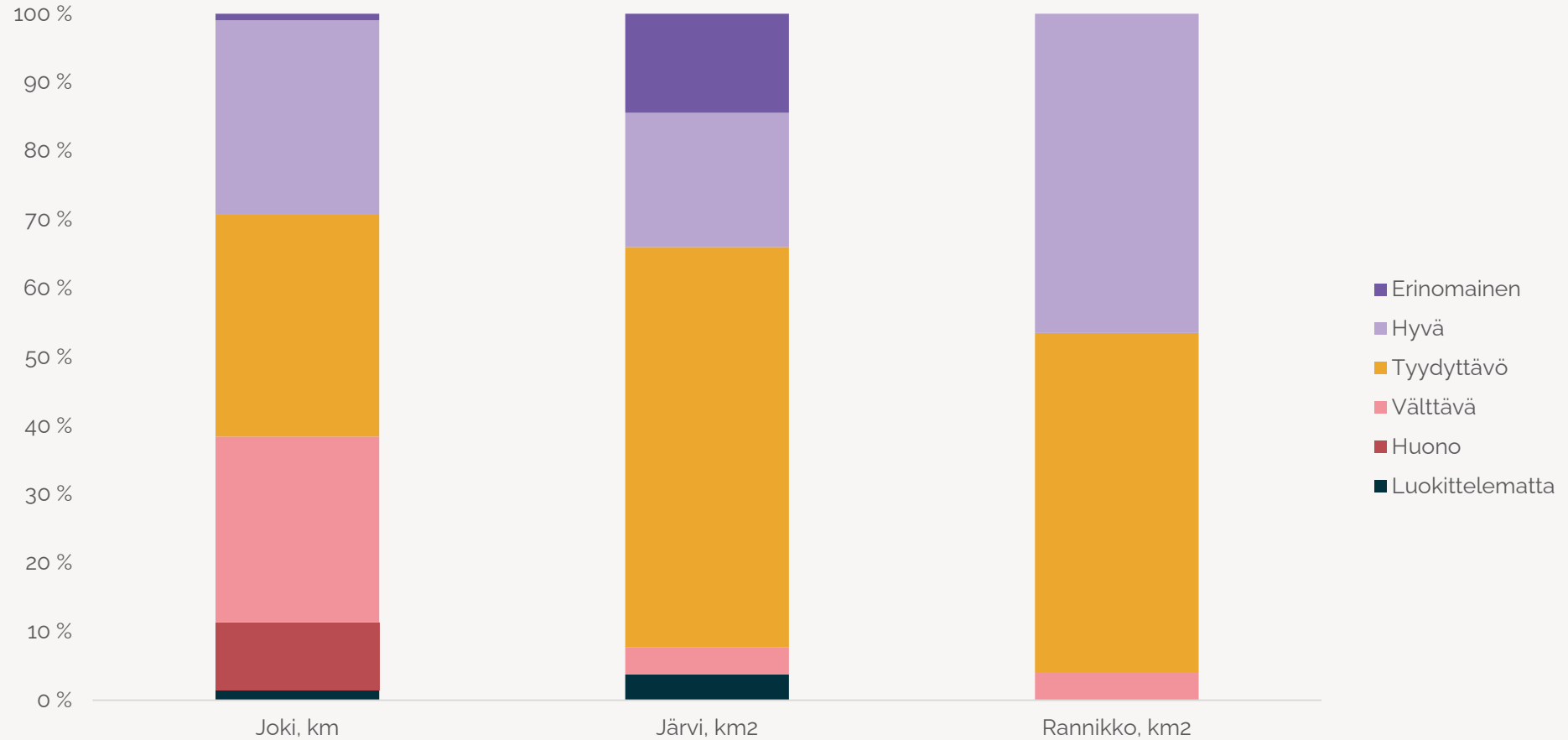
KELA, Terveyspuntari

Lisätietoja: [http://raportit.kela.fi/ibi\\_apps/WFServlet?IBIF\\_ex=nito79gal](http://raportit.kela.fi/ibi_apps/WFServlet?IBIF_ex=nito79gal) (haettu: 23.10.2020)

Tilastossa käytetään 1.1.2018 aluejakoa

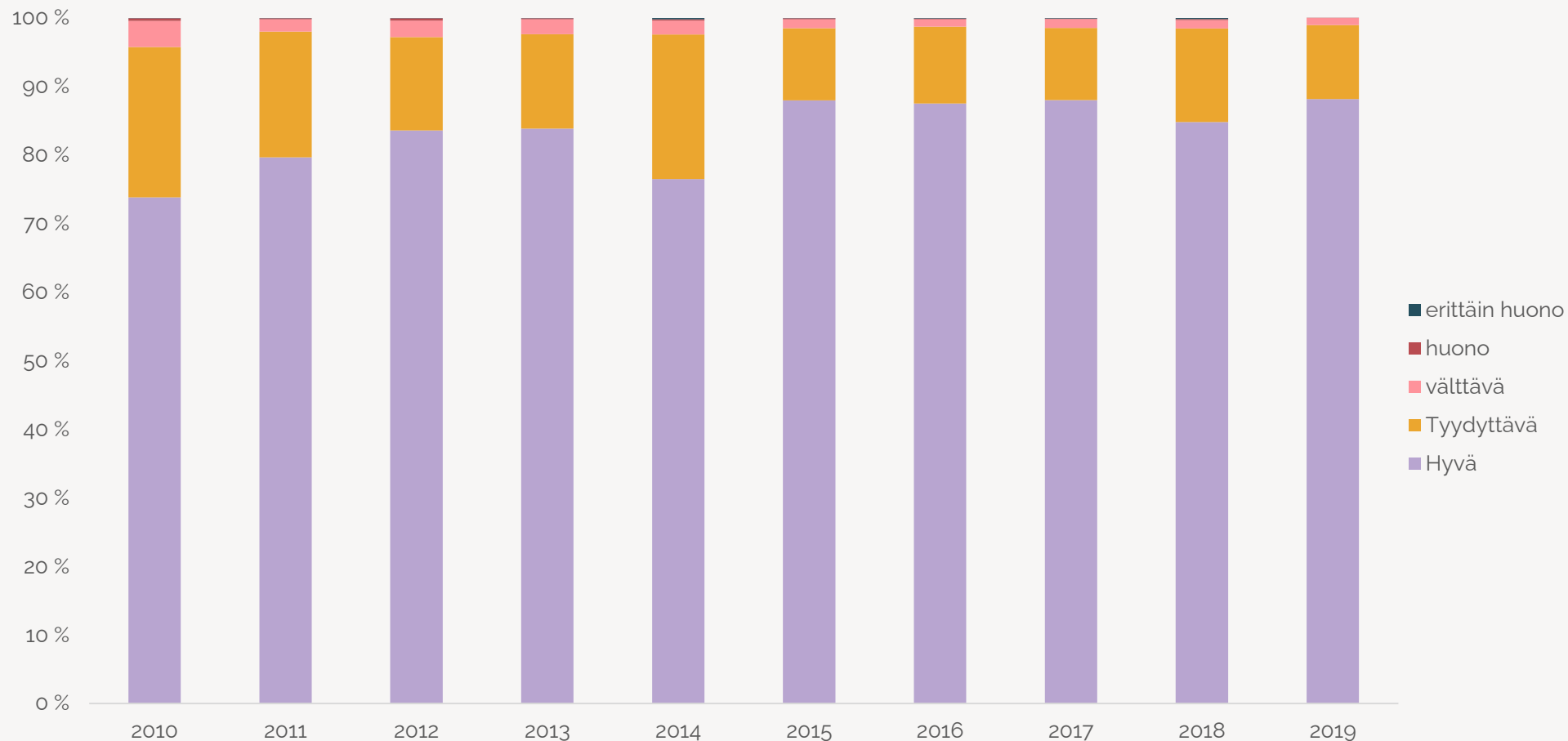


# Etelä-Pohjanmaan vesistöjen vedenlaatu 2019



Ympäristö.fi, Pintavesien tila (23.9.2019) Aluejako: 2019

# Ilmanlaatu Seinäjoen mittausasemalla 2010-2019



Seinäjoki, Ympäristön suojeleminen 2010-2019

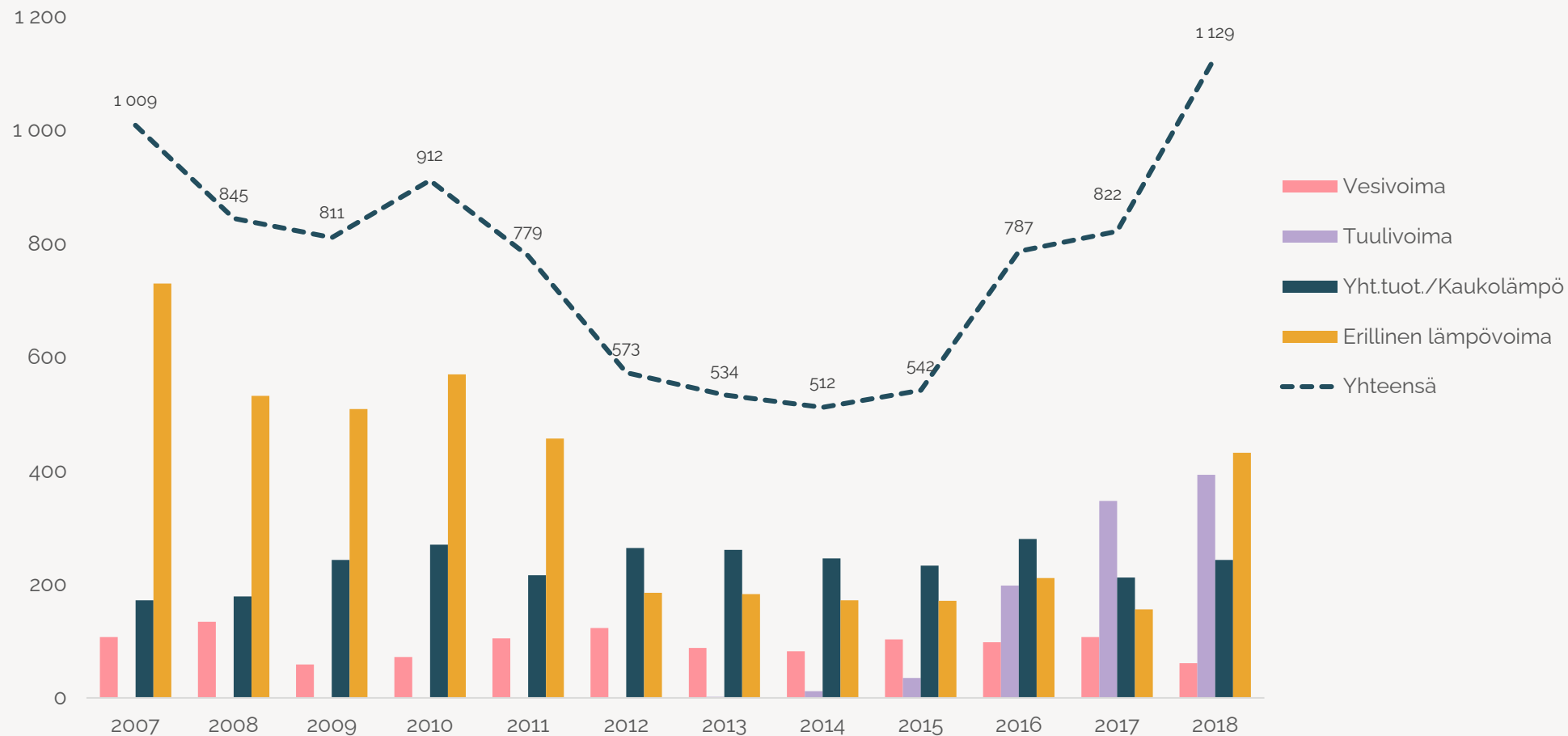


**ETELÄ-POHJANMAAN LIITTO**  
Regional Council of South Ostrobothnia

Milla Mikkola, Seinäjoki, 2020



# Sähköntuotanto Etelä-Pohjanmaalla 2007-2018



Energiäteollisuus ry, Sähköntuotanto maakunnittain 2007-2018, Aluejako: 2018



# Tietoa Etelä-Pohjanmaasta

- Etelä-Pohjanmaa on maaseutumainen maakunta. Maakunnan taajama-aste (73,6%) oli Manner-Suomen kolmanneksi matalin vuonna 2019.
- Maaseutualueella asuvien osuus (68,9%) oli Manner-Suomen maakunnista selkeästi korkein vuonna 2019.
- Etelä-Pohjanmaa on täynnä yrittäjähenkisyyttä. Yrittäjien osuus (14%) alueen työllisistä oli maakunnista korkein vuonna 2018.
- Sosiaali- ja terveystalvet ovat eniten työllistävä toimiala. Teollisuus sekä maa-, metsä- ja kalatalous työllistävät maakunnassa suhteellisesti useamman kuin valtakunnallisesti keskimäärin.
- Etelä-Pohjanmaalle on hyvät kulkuyhteydet. Maakunta sijaitsee pääteiden varrella ja Seinäjoen kautta kulkee päärata.
- Etelä-Pohjanmaan matkailijamäärät ovat maakuntien vertailussa keskitasoa. Majoitusliikkeissä yöpyi 741 792 henkeä vuonna 2019. Yöpyjiä oli siis enemmän kuin Helsingissä on asukkaita.
- Etelä-Pohjanmaalla ulkomaan kansalaisten suhteellinen osuus väestöstä (1,8%) oli maakunnista kaikkein matalin vuonna 2019.
- Etelä-Pohjanmaalla työttömyys on Suomen alimpia. Vuonna 2019 työttömien osuus työvoimasta oli 6,9% (TEM).
- Tulevaisuudessa maakunnan keskeisimpiä haasteita on työikäisen väestön pitäminen alueella. Maakunta oli muuttotappioltaan viidenneksi suurin vuonna 2019.
- Työikäisten (15-64-vuotiaat) osuus (58,1%) väestöstä oli maakunnista neljänneksi pienin vuonna 2019.
- Maakunnan osaamisperusta on vahvistunut vuosi vuodelta. Vuonna 2008 väestöstä tutkinnon suorittaneita oli 61,9%, mutta vuonna 2018 osuus oli jo 71,1%.
- Etelä-Pohjanmaan tavoitteena on lisätä uusiutuvan energian tuotantoa. Esimerkiksi tuulivoiman osuus energiantuotannosta on viisinkertaistunut vuosina 2015-2018.



**ETELÄ-POHJANMAAN LIITTO**

Regional Council of South Ostrobothnia

Kampusranta 9 C

— PL 109

— 60101 Seinäjoki

— [www.eplitto.fi](http://www.eplitto.fi)