

”

# Kaavamerkinnot ja -määräykset sekä kohdeluettelo

Etelä-Pohjanmaan maakuntakaava 2050



**ETELÄ-POHJANMAAN LIITTO**

Regional Council of South Ostrobothnia





## **Etelä-Pohjanmaan liitto**

### **Kaavamerkinnät ja -määräykset sekä kohdeluettelo**

Etelä-Pohjanmaan maakuntakaava 2050

ISBN: 978-951-766-469-1, ISSN: 1237-993X (nide)

ISBN: 978-951-766-470-7, ISSN: 2670-2258 (verkkójulkaisu)

Julkaisu A:78. Julkaisuvuosi 2024.

[www.epliitto.fi](http://www.epliitto.fi)





# Sisällys

|          |  |           |
|----------|--|-----------|
| <b>1</b> | <b>Mitä merkintöjä maakuntakaava sisältää? .....</b>       | <b>4</b>  |
| <b>2</b> | <b>Koko maakuntaa koskevat suunnittelumääräykset .....</b> | <b>5</b>  |
| <b>3</b> | <b>Aluerakenne.....</b>                                    | <b>10</b> |
| 3.1      | Aluevarausmerkinnät .....                                  | 10        |
| 3.2      | Ominaisuusmerkinnät .....                                  | 16        |
| 3.3      | Kehittämisperiaatemarkinnät.....                           | 17        |
| <b>4</b> | <b>Liikenne ja teknisen huollon verkostot.....</b>         | <b>21</b> |
| 4.1      | Aluevarausmerkinnät .....                                  | 21        |
| 4.2      | Ominaisuusmerkinnät .....                                  | 29        |
| 4.3      | Kehittämisperiaatemarkinnät.....                           | 29        |
| <b>5</b> | <b>Viherrakenne .....</b>                                  | <b>33</b> |
| 5.1      | Aluevarausmerkinnät .....                                  | 33        |
| 5.2      | Ominaisuusmerkinnät .....                                  | 34        |
| 5.3      | Kehittämisperiaatemarkinnät.....                           | 35        |
| <b>6</b> | <b>Luonnonvarat ja energiantuotanto.....</b>               | <b>36</b> |
| 6.1      | Aluevarausmerkinnät .....                                  | 36        |
| 6.2      | Ominaisuusmerkinnät .....                                  | 37        |
| 6.3      | Kehittämisperiaatemarkinnät.....                           | 40        |
| <b>7</b> | <b>Kulttuuriympäristö .....</b>                            | <b>41</b> |
| 7.1      | Aluevarausmerkinnät .....                                  | 41        |
| 7.2      | Ominaisuusmerkinnät .....                                  | 41        |

|   |           |
|---|-----------|
| <b>8 Kohdeluettelo .....</b>                    | <b>44</b> |
| 8.1 Aluerakenne .....                           | 44        |
| 8.2 Liikenne ja teknisen huollon verkostot..... | 53        |
| 8.3 Viherrakenne.....                           | 63        |
| 8.4 Luonnonvarat ja energiantuotanto.....       | 76        |
| 8.5 Kulttuuriympäristö.....                     | 88        |

# 1 Mitä merkintöjä maakuntakaava sisältää?

Maakuntakaavassa käytetään alueellisia kehittämisperiaatemarkintöjä, alueiden erityispiirteitä tai -potentiaalia kuvaavia ominaisuusmerkintöjä sekä aluevaraus-, kohde- ja viivamerkintöjä osoittamaan alueita tarkemmin tiettyä päätoimintoa varten.

## ► Kehittämisperiaatemarkinnät

Kehittämisperiaatemarkinnällä osoitetaan alueita ja yhteyksiä, jotka ovat merkittäviä maakunnan kehittämisen kannalta. Kehittämisperiaatemarkintöjä voidaan käyttää päällekkäin muiden merkintöjen kanssa.

Maakuntakaavamerkinnöillä osoitetaan maankäyttöä, jolla on vähintään seudullista merkitystä.

## ► Ominaisuusmerkinnät

Maakuntakaavan osa-alueiden erityisominaisuudet voivat liittyä luonnon- tai kulttuuriympäristön, maiseman sekä luonnonvarojen erityisiin arvoihin. Erityisominaisuuksia voivat olla myös osa-alueiden alueidenkäyttöä erityisesti rajoittavat ominaisuudet, kuten melu- ja vaara-alueet tai suojavyöhykkeet

Erityisominaisuuksia osoittavien merkintöjen alueella voi olla monenlaista alueidenkäyttöä. Jotkin erityisominaisuuksia osoittavat merkinnät viittaavat tarpeisiin, joiden toteutus tapahtuu erityislainsäädännön kautta. Tällöin osa-aluemerkinnän merkitys on ensisijaisesti informatiivinen.

## ► Aluevarausmerkinnät sekä kohde- ja viivamerkinnät

Maakunnan kehittämisen kannalta tarpeellisia alueita osoitetaan aluevarausmerkinnöillä. Aluevarauksiin rinnastettavia kohdemerkintöjä käytetään kaavan mittakaavaan nähden pienialaisia alueita osoitettaessa (esimerkiksi keskustatoimintojen alueet) tai kun aluevarauksen ulottuvuudella ei ole ylikunnallisen ohjaustarpeen tai maakuntakaavan muun sisällön kannalta merkitystä. Viivamerkinnöillä osoitetaan liikenneyhteyksiä, johtoja ja osa-alueita.

Aluevarausmerkinnöillä osoitetaan alueen pääasiallinen käyttötarkoitus. Aluevarausmerkinnät ovat toisensa poissulkevia siten, että samalla alueella ei voi samanaikaisesti olla voimassa kahta eri aluevarausmerkintää.

## **2 Koko maakuntaa koskevat suunnittelumääräykset**

Maakuntakaavassa annetaan koko maakuntaa koskevia suunnittelumääräyksiä, jotka ohjaavat yksityiskohtaisempaa alueiden käytön suunnittelua maankäyttö- ja rakennuslain 32 §:n mukaisesti. Suunnittelumääräykset tulee huomioida alueiden käytön suunnittelussa kaikkialla maakunnassa, eli myös sellaisilla alueilla, joille ei kaavakartalla osoiteta merkintöjä.

Koko maakuntaa koskien annetaan seuraavat suunnittelumääräykset.

### **Liikenne**

Liikenneväylien ja liittymien suunnittelussa ja toteutuksessa tulee huomioida vaikutukset ympäröivään maankäyttöön sekä kulttuuriympäristö-, maisema-, luonto- ja virkistysarvoihin. Lisäksi on huomioitava ulkoilureittien ja ekologisen verkoston kannalta tärkeiden viheryhteyksien jatkuvuuden turvaaminen.

Tarkemmassa suunnittelussa tulee kiinnittää huomiota eri kulkumuotojen erottamisen ratkaisuihin niin, että nopeusrajoitukset ja liikennemäärät huomioiden luodaan liikenneturvallisuuden kannalta hyvää ja viihtyisää liikenneympäristöä.

### **Vähittäiskauppa**

Vähittäiskaupan suuryksiköt on sijoitettava tukemaan olemassa olevaa yhdyskuntarakennetta. Suuryksiköiden yksityiskohtaisemmassa suunnittelussa ja toteuttamisessa on otettava huomioon tasapainoisen palveluverkon kehittäminen, olemassa olevien keskustatoimintojen alueiden kaupalliset palvelut ja niiden toiminta- ja kehitysedellytykset, yhdyskuntarakenteen muu kehitys sekä palveluiden hyvä saavutettavuus. Alueiden yleis- ja asemakaavoituksessa tulee kiinnittää erityistä huomiota asuin- ja työpaikka-alueiden jalankulku- ja pyöräily- sekä joukkoliikenteen mahdollisimman suoriin ja hyviin yhteyksiin kaupan ja muiden palvelujen kesken. Alueiden käytön suunnittelussa ja rakentamisessa on varmistettava, että alueella sijaitsevien pohjavesien laatu ei huononnu tai antoisuus pienene ja että kulttuuriympäristön tai maiseman vaalimisen kannalta tärkeiden kohteiden kulttuuri- ja luonnonperintöarvot säilyvät.

Seudullisesti merkittävän vähittäiskaupan suuryksikön alarajaksi määritellään, ellei selvitysten perusteella taajamakohtaisesti muuta osoiteta:

- Vähittäistavarakaupan seudullisesti merkittävän suuryksikön koon alaraja on 4 000 k-m<sup>2</sup>
- Päivittäistavarakaupan seudullisesti merkittävän suuryksikön koon alaraja on Seinäjoella 5 000 k-m<sup>2</sup> kaavakartalla osoitetulla kaupallisella vyöhykkeellä (km<sup>2</sup>)
- Erikoistavarakaupan seudullisesti merkittävän suuryksikön koon alaraja on 5 000 k-m<sup>2</sup> Alajärven, Alavuden, Kauhajoen, Kauhavan, Kurikan, Lapuan, Ilmajoen, Seinäjoen, Teuvan sekä Ähtärin kunnassa
- Erikoistavarakaupan seudullisesti merkittävän suuryksikön koon alaraja on Seinäjoella 10 000 k-m<sup>2</sup> kaavakartalla osoitetulla kaupallisella vyöhykkeellä (km<sup>2</sup>)

Edellä mainitut rajat ylittävät kaupan suuryksiköt osoitetaan maakuntakaavassa erikseen kerrosalamitoituksineen. Edellä mainittuja pienempiä, paikallisesti merkittäviä vähittäiskaupan suuryksiköjä on mahdollista toteuttaa kunnan omaan suunnitteluun ja vaikutusten arviointiin perustuen.

### **Ekologiset yhteydet**

Maankäytön suunnittelussa on tunnistettava alueen ekologiset yhteydet ja turvattava ne tavalla, joka mahdollistaa lajiston liikkumis- ja levittäytymismahdollisuudet. Tunnistettujen ekologisten yhteyksien alueella olevat nykyiset maa- ja metsätalousalueet tulee lähtökohtaisesti säilyttää maa- ja metsätalouksikäytössä.

### **Tuulivoima**

Tuulivoiman ja siihen liittyvän sähkönsiirron suunnittelussa on otettava huomioon vaikutukset vakituiseen ja loma-asutukseen, liikenneväyliin, maisemaan, kulttuuriperintöön, virkistykseen, elinkeinoihin, pohjavesiin, kansallispuistoihin, luonnon monimuotoisuuteen, eläimistöön ja ekologiin yhteyksiin sekä pyrittävä ehkäisemään haitallisia vaikutuksia. Yksityiskohtaisemmassa suunnittelussa tulee huomioida eri tuulivoima-alueiden ja niihin liittyvän sähkönsiirron yhteisvaikutukset ja varmistua siitä, etteivät yhteisvaikutukset muodostu asutukselle kohtuuttomiksi.

Yksityiskohtaisemmassa suunnittelussa on varmistettava, ettei asutukselle aiheudu merkittäviä melu- ja välkevaikutuksia.

Tuulivoiman yksityiskohtaisemmassa suunnittelussa tulee kiinnittää erityistä huomioita alueella pesivään, aluetta säännöllisesti käyttävään ja alueen yli muuttavaan linnustoon, sekä linnustoon kohdistuviin yhteisvaikutuksiin.

Yksityiskohtaisemmassa suunnittelussa on varmistettava, että suunnitelma tai hanke yksinään tai yhdessä muiden hankkeiden tai suunnitelmien kanssa tarkasteltuna ei luonnonsuojelulain 34 §:n tarkoittamalla tavalla merkittävästi heikennä Natura 2000 -verkoston alueiden perusteena olevia luonnonarvoja.

Tuulivoiman yksityiskohtaisemmassa suunnittelussa tulee turvata lentoliikenteen ja Puolustusvoimien toimintaedellytykset sekä ottaa huomioon Puolustusvoimien toiminnasta, kuten tutkajärjestelmistä, valvontasensoreista ja radioyhteyksien turvaamisesta, johtuvat rajoitteet.

Yli 50 metriä (kokonaiskorkeus maanpinnasta) korkeiden tuulivoimaloiden rakentamisesta tulee pyytää lausunto Puolustusvoimien pääesikunnalta. Tuulivoimaloita ei saa rakentaa alle 4 kilometrin etäisyydelle Puolustusvoimien alueista eikä alle 12 kilometrin etäisyydelle varalaskupaikoista.

Tuulivoiman yksityiskohtaisemmassa suunnittelussa tulee ottaa huomioon Ilmatieteen laitoksen säätutkaverkoston tuomat rajoitteet, mikäli tuulivoima-alue on alle 20 kilometrin päässä Ilmatieteen laitoksen operatiivisesta säätutkasta, tai mikäli yli 20 kilometrin etäisyydellä säätutkasta sijaitseva tuulivoima-alue sijaitsee alle 10 kilometrin etäisyydellä 20 kilometrin etäisyysrajan sisällä olevasta tuulivoima-alueesta.

Tuulivoima-alueiden yhteyteen voidaan sijoittaa energiantuotannon ja -varastoinnin järjestelmiä ja rakenteita yksityiskohtaisempaan suunnitteluun ja vaikutusten arviointiin perustuen.

## **Aurinkovoima**

Aurinkovoiman tuotantoalueiden suunnittelussa on otettava huomioon kulttuuri-, maisema-, virkistysarvoihin, luonnon monimuotoisuuteen sekä olemassa oleviin elinkeinoihin ja asutukseen kohdistuvat vaikutukset. Laajat aurinkovoima-alueet on sijoitettava ensisijaisesti muille kuin metsäalueille, viljelykäytössä oleville peltoalueille tai ojittamattomille tai luonnontilaisille soille.

Yksityiskohtaisemmassa suunnittelussa on kiinnitettävä huomiota alueiden toteuttamisen kokonaisvaikutuksiin ilmastopäästöjen ja vesistövaikutusten osalta.



Laajojen aurinkovoima-alueiden suunnittelun ja toteutuksen yhteydessä toiminnanharjoittajan on selvitettävä mahdolliset häiriövaikutukset sensori- ja tietoliikennejärjestelmille yhteistyössä viranomaisten kanssa.

Aurinkovoima-alueiden yhteyteen voidaan sijoittaa energiantuotannon ja -varastoinnin järjestelmiä ja rakenteita yksityiskohtaisempaan suunnitteluun ja vaikutusten arviointiin perustuen.

### **Sähkönsiirto**

Sähkönsiirtolinjojen toteutuksessa ei tule aiheuttaa merkittäviä haittavaikutuksia kulttuuriympäristön ja maiseman kannalta arvokkaisiin alueisiin eikä virkistys-, luonnonsuojelu- ja Natura 2000 -alueisiin. Sähkönsiirtolinjat tulee toteuttaa maa- ja metsätalouden, asutuksen sekä luonnon monimuotoisuuden kannalta mahdollisimman vähäisin vaikutuksin. Määräys koskee vähintään 110 kV voimajohtoja.

Energiantuotantoalueiden ja energian varastointialueiden suunnittelussa on ensisijaisesti selvitettävä mahdollisuus toteuttaa sähkönsiirto kokonaan tai osittain maakaapelein. Muutoin liittäminen sähköverkkoon on pääsääntöisesti keskitettävä samaan tai olemassa olevaan johtokäytävään ja yhteispylväisiin yhteistyössä muiden energiantuotannon toimijoiden kanssa.

### **Kaasunsiirto**

Kaasun putkisiirtoa, esimerkiksi vedyn tai biokaasun siirtoa, tulee kehittää maakunnan alueella yksityiskohtaisempaan suunnitteluun ja vaikutusten arviointiin perustuen samalla huomioiden mahdollisuudet ylimatekunnalliseen ja valtakunnalliseen yhteistyöhön. Suunnittelussa on otettava huomioon kaasuputkiston suojaetäisyyksistä annetut määräykset.

### **Turvetuotanto ja vesiensuojelu**

Turvetuotannon vesiensuojelumenetelmiin ja tuotannon vaiheistukseen tulee kiinnittää erityistä huomiota seuraavilla valuma-alueilla: Ähtärinjärven (35.43), Laihianjoen yläosan (41.005), Kyrönjoen keskiosan (42.02), Kyrönjoen yläosan (42.03), Jalasjoen (42.04), Mustajoen (42.05), Seinäjoen (42.07), Kainastonjoen (42.09), Kuortaneenjärven (44.04), Kauhavanjoen (44.06), Nurmonjoen (44.09) ja Lappajärven (47.03) valuma-alueet. Seuraavilla valuma-alueilla alapuolisten vesistöjen erityisiin luonnonarvoihin on kiinnitettävä erityistä huomiota: Mustapuron (14.674), Pöntäneenjoen (42.097), Kätkänjoen (44.07) ja Vimpelinjoen (47.08) valuma-alueet.

## **Happamat sulfaattimaat**

Alueidenkäytön suunnittelun tulee perustua riittävään tietoon happamien sulfaattimaiden sijainnista ja laadusta sekä niiden aiheuttamista riskeistä. Uusi merkittävä toiminta tulee sijoittaa niin, että vältetään lisäämästä kuivaustarvetta erityisesti kaikkein ongelmallisimmilla alueilla.

## **Arkeologinen kulttuuriperintö**

Alueidenkäytön yksityiskohtaisemmassa suunnittelussa tulee tarkistaa ja huomioida ajantasainen tieto arkeologisesta kulttuuriperinnöstä Museoviraston ylläpitämästä muinaisjäännösrekisteristä osoitteesta [www.kyppi.fi](http://www.kyppi.fi), sekä arvioida yhteistyössä museoviranomaisten kanssa mahdollisten aluetta/kohdetta koskevien selvitysten tai tutkimusten tarve.

## **Tulvariskien huomioiminen**

Alueidenkäytön ja toimenpiteiden suunnittelussa tulee pyrkiä sääntöolosuhteista ja tulvista aiheutuvien riskien minimoimiseen. Uutta rakentamista ei tule perusteettomasti sijoittaa tulvauhanalaisille alueille. Tästä voidaan poiketa, jos voidaan osoittaa, että tulvariskit pystytään hallitsemaan. Alueidenkäytön ja toimenpiteiden suunnittelussa suositellaan käytettäväksi Tulvakeskuksen tulvakarttapalvelua ja Suomen ympäristökeskuksen hulevesitulvakarttapalvelua. Hulevesisuunnitelma tulee tarvittaessa laatia tarkemman kaavoituksen yhteydessä.

## 3 Aluerakenne



### 3.1 Aluevarausmerkinnät

|   |   |
|---|---|
|    | <b>TAAJAMATOIMINTOJEN ALUE</b>  |
| <b>MERKINNÄN KUVAAUS</b>  | <p>Merkinnällä osoitetaan asumiseen, palvelu-, teollisuus- ja työpaikkatoimintoihin sekä muihin taajamatoimintoihin varattavat alueet. Merkintä sisältää taajamien sisäisiä liikenneväyliä sekä liikenteen tarvitsemia huolto-, varikko-, terminaali-, ratapiha- ja muita vastaavia alueita, ulkoilureitit, jalankulku- ja pyöräilyväylät, paikalliskeskukset, yhdyskuntateknisen huollon alueet, muut erityisalueet, paikalliset suojelualueet sekä virkistys- ja puistoalueet.</p> <p>Taajamatoimintojen alue -merkintä ei estä maa- ja metsätalouskäytössä olevien alueiden säilyttämistä tarvittaessa nykyisessä käytössään. Merkinnällä osoitettavat alueet edellyttävät alueiden käytön suunnittelua ja yhteensovittamista.</p>                         |
| <b>SUUNNITTELU-MÄÄRÄYS</b>  | <p>Alue tulee tarkemmassa suunnittelussa suunnitella ensisijaisesti asumiselle, työpaikkatoiminnoille ja palveluille. Uusi rakentaminen ja muu maankäyttö on sopeutettava suunnittelulla ympäristöönsä tavalla, joka eheyttää yhdyskuntarakennetta, vahvistaa taajaman omaleimaisuutta sekä turvaa ympäristö-, virkistys-, luonto- ja kulttuuriympäristöarvot. Alueen yksityiskohtaisemmassa suunnittelussa on turvattava päivittäisten palveluiden saatavuus, riittävät ulkoilu- ja lähivirkistysmahdollisuudet sekä kävely- ja pyöräily-yhteydet. Viherympäristön ja kasvullisen alueen riittävään määrään ja kytkeytyneisyyteen tulee kiinnittää huomiota. Niille viheralueille, joilla on suuri merkitys kestäväälle ympäristölle, ei tule rakentaa.</p>  |
|  | <b>KESKUSTATOIMINTOJEN ALUE</b>   |
| <b>MERKINNÄN KUVAAUS</b>  | <p>Merkinnällä osoitetaan Seinäjoen ja Lapuan keskustatoimintojen alueet, johon sijoittuu keskustahakuisia hallinto-, kauppa- ja hyvinvointipalveluja, vapaa-ajan palveluja sekä asumista.</p>  |
| <b>SUUNNITTELU-MÄÄRÄYS</b>  | <p>Yksityiskohtaisemmassa suunnittelussa tulee luoda edellytykset vetovoimaiselle, viihtyisälle, saavutettavalle, palveluiltaan ja asuinympäristöltään monipuoliselle kaupunkikeskustalle, jolla on selkeä identiteetti ja laadukas arkkitehtuuri. Tiivistyvillä ja muuttuvan maankäytön alueilla tulee tehokkuuden ohella huomioida paikan luonne, kaupunkikuva, kulttuuriympäristö- ja luontoarvot. Viherympäristön ja kasvullisen alueen riittävään määrään tulee kiinnittää huomiota. Niille viheralueille, joilla on suuri merkitys kestäväälle kaupunkiympäristölle, ei tule rakentaa.</p> <p>Alueen kehittymistä tulee tukea selkeärajaisella, tiiviillä ydinkeskustalla, joka kytkeytyy muuhun kaupunkirakenteeseen. Keskustatoimintojen alueiden</p> |

|   |  |
|---|--|
|   | <p>kehittämisessä on kiinnitettävä erityistä huomiota alueen kaupallisen palvelutarjonnan vahvistamiseen.</p> <p>Alueiden käytön suunnittelussa on huolehdittava joukkoliikenteen toimintaedellytyksistä, eri liikennemuotoja yhdistelevistä matkaketjuista sekä turvallisista ja kattavista kävely- ja pyöräily-yhteyksistä. Alueelle saa sijoittaa merkitykseltään seudullisia vähittäiskaupan suuryksiköitä.</p>  |
|    | <b>KESKUSTATOIMINTOJEN ALUE</b>  |
| <b>MERKINNÄN KUVAUS</b>   | Merkinnällä osoitetaan seudullista merkitystä omaavan kuntakeskuksen ydinalue. Keskustatoimintojen alueella on asutuksen lisäksi hallintoon, palveluihin ja kauppaan liittyviä toimintoja.   |
| <b>SUUNNITTELU-MÄÄRÄYS</b>  | <p>Yksityiskohtaisemmassa suunnittelussa tulee luoda edellytykset elinvoimaiselle, viihtyisälle, monipuoliselle ja saavutettavalle keskustalle. Rakentamisessa tulee huomioida paikan luonne, kaupunki-/taajamakuva, kulttuuriympäristö- ja luontoarvot. Viherympäristön ja kasvullisen alueen riittävään määrään tulee kiinnittää huomiota. Niille viheralueille, joilla on suuri merkitys kestäväälle ympäristölle, ei tule rakentaa.</p> <p>Alueiden käytön suunnittelussa on huolehdittava joukkoliikenteen toimintaedellytyksistä sekä turvallisista kävely- ja pyöräily-yhteyksistä.</p> <p>Keskustatoimintojen alueen kehittämisessä on kiinnitettävä huomiota alueen kaupallisen palvelutarjonnan vahvistamiseen, palveluiden saavutettavuuteen ja keskustatoimintojen alueen täydentämiseen. Alueelle saa sijoittaa merkitykseltään seudullisia vähittäiskaupan suuryksiköitä.</p> <p>Kohdemerkinnällä osoitetun keskustatoimintojen alueen sijainti ja laajuus on määriteltävä yksityiskohtaisemmassa suunnittelussa siten, että alueesta muodostuu toiminnallisesti eheä keskustahakuisiin toimintoihin painottuva kokonaisuus.</p> |
|  | <b>KESKUSTATOIMINTOJEN ALAKESKUS</b>   |
| <b>MERKINNÄN KUVAUS</b>   | Merkinnällä osoitetaan seudullista merkitystä omaavat keskustatoimintojen alakeskukset, jotka täydentävät keskustatoimintojen alueiden muodostamaa palvelurakennetta. Alakeskuksissa on asutuksen lisäksi palveluihin, hallintoon ja kauppaan liittyviä toimintoja.  |
| <b>SUUNNITTELU-MÄÄRÄYS</b>  | <p>Yksityiskohtaisemmassa suunnittelussa tulee luoda edellytykset elinvoimaiselle, viihtyisälle, monipuoliselle ja saavutettavalle keskustalle. Rakentamisessa tulee huomioida paikan luonne, taajamakuva, kulttuuriympäristö- ja luontoarvot. Alueiden käytön suunnittelussa on huolehdittava joukkoliikenteen toimintaedellytyksistä ja turvallisista kävely- ja pyöräily-yhteyksistä, viheralueiden riittävästä määrästä sekä maakunnallisesti ja valtakunnallisesti arvokkaan kulttuuriympäristön turvaamisesta.</p> <p>Kohdemerkinnällä osoitetun keskustatoimintojen alakeskuksen sijainti ja laajuus on määriteltävä yksityiskohtaisemmassa suunnittelussa siten, että alueesta muodostuu</p>   |

|   |   |
|---|---|
|   | toiminnallisesti eheä keskustahakuisiin toimintoihin painottuva kokonaisuus. Alueelle saa sijoittaa merkitykseltään seudullisia vähittäiskaupan suuryksiköitä.  |
|    | <b>KYLÄ</b>   |
| <b>MERKINNÄN KUVAUS</b>   | Merkinnällä osoitetaan maaseudun merkittävimmät kylät tai lähekkäisten kylien yhdistelmät.  |
| <b>SUUNNITTELU-MÄÄRÄYS</b>  | <p>Alueen käytön suunnittelussa ja kehittämistoiminnassa on pyrittävä tukemaan maaseutuasumisen ja –elinkeinojen ohella nykyisen palvelutason säilyttämistä ja kylän omaehtoisen kehittämisen edellytyksiä.</p> <p>Suunnittelulla on varmistettava kylien liikenneyhteydet päätieverkkoon sekä kevyen liikenteen turvallisuus ja toimintaedellytykset. Alueiden käyttöä suunniteltaessa on otettava huomioon kulttuuriympäristön ominaispiirteet ja vahvistettava alueen omaleimaisuutta. Lisäksi suunnittelussa tulee ottaa huomioon kylien läheisyydessä mahdollisuudet lisätä monipaikkaisuutta, vapaa-ajan asumisen käyttöastetta tai muuttaa alueella sijaitsevaa loma-asutusta ympärivuotiseksi kylien erityispiirteet, tieverkko ja muut tekniset edellytykset huomioon ottaen.</p>  |
|  | <b>TEOLLISUUS- JA VARASTOALUE</b>   |
| <b>MERKINNÄN KUVAUS</b>   | Merkinnällä osoitetaan maakunnallisesti merkittävät teollisuus- ja varastoalueet.   |
| <b>SUUNNITTELU-MÄÄRÄYS</b>  | <p>Aluetta tulee kehittää monipuolisen teollisuuden ja varastotoiminnan sekä niitä palvelevien alojen kohdealueena. Alueen käytön suunnittelussa tulee huolehtia siitä, että merkittävät ympäristöhäiriöt viereisille alueille estetään. Pohjavesialueilla tulee varmistua siitä, ettei teollisuus- ja varastoalueen toiminta vaaranna pohjavesien laatua, määrää tai vedenhankintakäyttöä. Tarkemmassa suunnittelussa tulee kiinnittää huomiota alueen saavutettavuuteen ja liikennejärjestelyihin raskaan liikenteen tarpeet huomioiden.</p> <p>Taajama-alueilla tai niiden viereisillä alueilla tulee alueen suunnittelussa ottaa huomioon laadukas kaupunki- ja taajamakuva ja osoittaa asuin- ja virkistysalueille riittävät suojavyöhykkeet. Selvitysten perusteella alueelle voi yksityiskohtaisemmassa suunnittelussa osoittaa teollisuuslaitoksia, joilla on merkittäviä ympäristövaikutuksia, ja laitoksia, jotka käsittelevät vaarallisia kemikaaleja.</p> |
|  | <b>TEOLLISUUS- JA VARASTOALUE, JOLLA ON/JOLLE SAA SIOITTA MERKITTÄVÄN, VAARALLISIA KEMIKAALEJA VALMISTAVAN TAI VARASTOIVAN LAITOKSEN</b>  |
| <b>MERKINNÄN KUVAUS</b>   | Kohdemerkinnällä osoitetaan olemassa olevia teollisuus- ja varastoalueita, joihin sijoittuu vaarallisia aineita käyttäviä, käsitteleviä tai varastoivia toimintoja ja joita koskee EU-direktiivi 2012/18/EU (Seveso III -direktiivi) ja joiden  |



|   |   |
|---|---|
|   | <p>konsultointivyöhykkeet ovat vähintään 1 km. Merkinnällä osoitetaan lisäksi potentiaalisia teollisuus- ja varastoalueita, joille voidaan sijoittaa toimintoja, joita Seveso III-direktiivi koskee.</p>  |
| <b>SUUNNITTELU-MÄÄRÄYS</b>  | <p>Tarkemmassa suunnittelussa tulee huomioida laitoksen konsultointivyöhyke sekä vaarallisten aineiden kuljetuksiin ja varastointiin liittyvät riskit. Potentiaalisilla alueilla konsultointivyöhykkeen ja vaikutusalueen laajuus tulee arvioida yksityiskohtaisemmassa suunnittelussa. Erityistä huomiota tulee kiinnittää laitoksen laajentumistarpeisiin ja evakuointitarpeisiin sekä pelastuslaitoksen toimintaedellytyksiin.</p>   |
|    | <b>MATKAILUPALVELUJEN ALUE</b>  |
| <b>MERKINNÄN KUVAUS</b>   | <p>Merkinnällä osoitetaan matkailun kannalta vetovoimaisimmat kohteet. Kohteet muodostuvat käyntikohteen sekä siihen liittyvien matkailupalvelujen ja majoitustoiminnan kokonaisuudesta.</p>  |
| <b>SUUNNITTELU-MÄÄRÄYS</b>  | <p>Aluetta tulee kehittää valtakunnallisesti ja kansainvälisesti kiinnostavana käyntikohteenä. Suunniteltaessa ja kehittäessä matkailuun ja virkistykseen liittyviä toimintoja tulee kiinnittää huomiota alueen erityispiirteisiin ja hyödyntää sen elämispotentiaalia. Suunnittelussa, rakentamisessa ja muissa toimenpiteissä on huomioitava kulttuuriympäristö-, maisema- ja luontoarvot.</p>  |
|  | <b>VÄHITTÄISKAUPAN SUURYKSIKKÖ</b>  |
| <b>MERKINNÄN KUVAUS</b>   | <p>Merkinnällä osoitetaan vähintään seudullisesti merkittävä vähittäiskaupan suuryksikön alue, joka ei sijoitu keskustatoimintojen alueelle (C, c, ca).</p>   |
| <b>SUUNNITTELU-MÄÄRÄYS</b>  | <p>Vähittäiskaupan suuryksikön tarkempi sijoittuminen ja mitoitus on suunniteltava siten, ettei sillä ole merkittäviä haitallisia vaikutuksia keskusta-alueiden kaupallisiin palveluihin ja niiden kehittymiseen. Alueen käytön suunnittelussa on turvattava maakunnallisesti ja valtakunnallisesti arvokkaat kulttuuriympäristöt.</p> <p>Alueelle voidaan osoittaa yksi tai useampi merkitykseltään seudullinen vähittäiskaupan suuryksikkö tai myymäläkeskittymä. Yksityiskohtaisemmassa suunnittelussa alueen saavutettavuuteen myös joukko- ja kevyellä liikenteellä on kiinnitettävä erityistä huomiota.</p> <p>Vähittäiskaupan yhteenlasketut enimmäiskerrosalat:</p> <ul style="list-style-type: none"> <li>• Alajärvi, pohjoinen sisääntulotie 5 000 k-m<sup>2</sup></li> <li>• Kauhajoki, Aronkylä 10 000 k-m<sup>2</sup></li> <li>• Kurikka, Magneetti 15 000 k-m<sup>2</sup></li> <li>• Lapua, Novapark 20 000 k-m<sup>2</sup></li> <li>• Seinäjoki, Eskoo 70 000 k-m<sup>2</sup></li> </ul> |

Kauhajoen Aronkylässä merkinnän osoittamalle alueelle ei saa sijoittaa seudullisesti merkittävää päivittäistavarakauppaa. Seinäjoen Eskoossa merkinnän osoittamalle alueelle Itäväylän sisäpuolelle saa sijoittaa seudullisesti merkittävää päivittäistavarakauppaa enintään 20 000 k-m<sup>2</sup>. Merkinnän osoittamalle alueelle Itäväylän ulkopuolelle ei saa sijoittaa seudullisesti merkittävää päivittäistavarakauppaa. Suuryksiköiden toteuttamisen ajoitus tulee yksityiskohtaisemmassa suunnittelussa sitoa muun taajamarakenteen ja liikennejärjestelmien toteuttamiseen.



#### VÄHITTÄISKAUPAN MATKAILUA PALVELEVA SUURYKSIKKÖ

##### MERKINNÄN KUVAUS

Merkinnällä osoitetaan vähintään seudullisesti merkittävä matkailua palveleva vähittäiskaupan suuryksikön tai suuryksikköjen alue, joka ei sijoitu keskustatoimintojen alueelle (C, c, ca). Merkitykseltään seudullisia matkailua palvelevia vähittäiskaupan suuryksikköjen alueita kehitetään ensisijaisesti muuta kuin keskustahakuista kauppaa varten.

##### SUUNNITTELU- MÄÄRÄYS

Matkailua palvelevan vähittäiskaupan suuryksikön alueen tarkempi sijoittuminen, mitoitus ja laatu on selvityksiin perustuen suunniteltava siten, ettei sillä ole merkittäviä haitallisia vaikutuksia keskusta-alueiden kaupallisiin palveluihin ja niiden kehittymiseen. Alueen käytön suunnittelussa on turvattava maakunnallisesti ja valtakunnallisesti arvokkaat kulttuuriympäristöt. Alueelle voidaan osoittaa yksi tai useampi merkitykseltään seudullinen vähittäiskaupan suuryksikkö tai myymäläkeskittymä. Yksityiskohtaisemmassa suunnittelussa alueen saavutettavuuteen myös joukko- ja kevyellä liikenteellä on kiinnitettävä erityistä huomiota.

Vähittäiskaupan yhteenlasketut enimmäiskerrosalat:

- Kauhava, Alahärmä, Powerpark 20 000 k-m<sup>2</sup>
- Alavus, Tuuri 180 000 k-m<sup>2</sup>

Kauhavan Alahärmän Powerparkin alueelle ei saa sijoittaa seudullisesti merkittävää päivittäistavarakauppaa. Alavuden Tuuriin saa sijoittaa seudullisesti merkittävää päivittäistavarakauppaa enintään 30 000 k-m<sup>2</sup>.



#### PALJON TILAA VAATIVAN ERIKOISTAVARAKAUPAN SUURYKSIKKÖ

##### MERKINNÄN KUVAUS

Kohdemerkinnällä osoitetaan paljon tilaa vaativan erikoistavarakaupan suuryksikkö tai myymäläkeskittymä Isonkyrön ja Vaasan Tervajoella.

##### SUUNNITTELU- MÄÄRÄYS

Alueelle on mahdollista sijoittaa vähittäiskaupan suuryksikkö tai myymäläkeskittymä, jossa on paljon tilaa vaativan erikoistavaran kauppaa eli moottoriajoneuvojen kauppaa, huonekalukauppaa, rauta- ja rakennustarvikekauppaa, maatalous- ja puutarha-alan kauppaa sekä kodinkonekauppaa. Yksikön tai keskittymän kokonaiskerrosala saa olla enimmillään 50 000 k-m<sup>2</sup>. Yksityiskohtaisemmassa

suunnittelussa tulee kiinnittää huomiota kaupallisen toiminnan ja liikennejärjestelyjen yhteensovittamiseen sekä taajamakuvaan.

ep

#### PUOLUSTUSVOIMIEN ALUE

##### MERKINNÄN KUVAUS

Merkinnällä osoitetaan Puolustusvoimien käytössä oleva alue. Merkinnällä osoitetulla alueella liikkuminen on yleensä turvallisuus- tai muista syistä rajoitettua.

##### SUUNNITTELU- MÄÄRÄYS

Aluetta kehitetään Puolustusvoimien erityisalueena siten, että alueen käytön suunnittelussa otetaan huomioon yleinen turvallisuus, ympäristövaikutukset ja asutukselle aiheutuvat haitalliset vaikutukset.

EP

#### PUOLUSTUSVOIMIEN ALUE

##### MERKINNÄN KUVAUS

Merkinnällä osoitetaan Puolustusvoimien käytössä olevat alueet. Merkinnällä osoitetulla alueella liikkuminen on yleensä turvallisuus- tai muista syistä rajoitettua.

##### SUUNNITTELU- MÄÄRÄYS

Aluetta kehitetään Puolustusvoimien erityisalueena siten, että alueen käytön suunnittelussa otetaan huomioon yleinen turvallisuus, ympäristövaikutukset ja asutukselle aiheutuvat haitalliset vaikutukset.

EAH

#### AMPUMA- JA HARJOITUSALUE

##### MERKINNÄN KUVAUS

Merkinnällä osoitetaan Puolustusvoimien ampuma- ja harjoitusalueet. Merkinnällä osoitetulla alueella liikkuminen on yleensä turvallisuus- tai muista syistä rajoitettua.

##### SUUNNITTELU- MÄÄRÄYS

Aluetta kehitetään erityisalueena siten, että alueen käytön suunnittelussa otetaan huomioon yleinen turvallisuus, ympäristövaikutukset ja asutukselle aiheutuvat haitalliset vaikutukset.

ea

#### AMPUMARATA

##### MERKINNÄN KUVAUS

Merkinnällä osoitetaan seudullisesti merkittävät ampumaradat.

##### SUUNNITTELU- MÄÄRÄYS

Alueen yksityiskohtaisemmassa suunnittelussa tulee ottaa huomioon harjoitettavien ampumalajien soveltuvuus alueelle sekä huolehtia siitä, että merkittävien toiminnasta aiheutuvien ympäristöhäiriöiden vaikutukset ehkäistään riittävin teknisin ratkaisuin

ja/tai suoja-aluein. Pohjavesialueilla tulee varmistua siitä, ettei radan toiminta vaaranna pohjavesien laatua, määrää tai vedenhankintakäyttöä.



#### MOOTTORIURHEILURATA

##### MERKINNÄN KUVAUS

Merkinnällä osoitetaan seudullisesti merkittävät moottoriurheiluradat.

##### SUUNNITTELU- MÄÄRÄYS

Alueen yksityiskohtaisemmassa suunnittelussa tulee huolehtia siitä, että merkittävien toiminnasta aiheutuvien ympäristöhäiriöiden vaikutukset ehkäistään riittävin teknisin ratkaisuin ja/tai suoja-aluein. Yksityiskohtaisemmassa suunnittelussa on huomioitava kulttuuriympäristö-, maisema- ja luontoarvot. Pohjavesialueilla tulee varmistua siitä, ettei radan toiminta vaaranna pohjavesien laatua, määrää tai vedenhankintakäyttöä.

## 3.2 Ominaisuusmerkinnät



#### SUOJAVYÖHYKE

##### MERKINNÄN KUVAUS

Merkinnällä osoitetaan alueita, joiden alueiden käyttöä on lähellä sijaitsevan vaaraa tai huomattavaa häiriötä aiheuttavan toiminnan vuoksi rajoitettava.

##### SUUNNITTELU- MÄÄRÄYS

Suunniteltaessa alueen käyttöä on aina pyydyttävä lausunto Puolustusvoimilta. Suojavyöhykkeen alueelle ei saa sijoittaa sairaalaa, vanhainkotia, päiväkotia tai muuta vastaavaa laitosta, jossa ovat ihmiset tarvitsevat ulkopuolista apua liikkumiseen mahdollisessa evakuointitilanteessa. Suojavyöhykkeen alueelle on kiellettyä sijoittaa koulu, kasarmi, vähintään 10 talouden asutustaajama, yksittäinen rakennus, tehdas, tuotantotila, kokoontumispaikka tai huoneisto, jossa ihmisiä oleskelee, palavan nesteen tai kaasun tai myrkyllisen aineen maanpäällinen yhteensä 10m<sup>3</sup> varasto, ampumarata, tuotantolaitoksen ulkopuolinen räjähdevarasto, yleinen liikenneväylä tai satama-alue, lentokentän kiitorata tai maakaasun siirto-putkiston paineenvähennysasema, jos Puolustusvoimilta ei ole saatu erikseen myönteistä lausuntoa asiaan.




#### SUOJA-ALUE, VARALASKUPAIKKA

##### MERKINNÄN KUVAUS

Merkinnällä osoitetaan tieverkkoon kuuluvan varalaskupaikan suoja-alue, jonka koko on 1000 m x 7000 m. Tällaisia ovat Alavuden-Kuortaneen ja Kauhavan lentoliikenteen varalaskupaikat.

|   |  |
|---|--|
| <b>SUUNNITTELU-<br/>MÄÄRÄYS</b>   | Alueelle ei saa sijoittaa melulle herkkiä toimintoja tai esterajoituksia aiheuttavia korkeita rakennelmia. Alueelle sijoittuvista rakennushankkeista on pyydetty Puolustusvoimien lausunto.  |
|  | <b>SUOJAVYÖHYKE, VARALASKUPAIKKA</b>   |
| <b>MERKINNÄN<br/>KUVAUS</b>   | Merkinnällä osoitetaan tieverkkoon kuuluvan varalaskupaikan suojavyöhyke, jonka säde on 12 km mitattuna varalaskupaikan kiitotien keskikohdasta.   |
| <b>SUUNNITTELU-<br/>MÄÄRÄYS</b>   | Alueen suunnittelussa otetaan huomioon lentoliikenteen varalaskupaikasta aiheutuvat maankäytön rajoitukset. Kaikista yli 30 metriä korkeista rakennuksista, rakennelmista ja rakenteista on pyydetty Puolustusvoimien lausunto.  |
|  | <b>MELUALUE</b>  |
| <b>MERKINNÄN<br/>KUVAUS</b>   | Alueen erityisominaisuutta osoittavalla merkinnällä osoitetaan Puolustusvoimien toiminnasta johtuva melualue, jolla melutaso ylittää ulkomelun ohjearvon 55 dB LRden.  |
| <b>SUUNNITTELU-<br/>MÄÄRÄYS</b>   | Alueelle ei saa sijoittaa asuinrakennuksia, loma-asuntoja, hoito- ja oppilaitoksia, virkistys- ja leirintäalueita tai muita melulle herkkiä toimintoja. Alueelle ei saa rakentaa uusia asuinrakennuksia, loma-asuntoja, hoito- ja oppilaitoksia tai virkistys- ja leirintäalueita, mutta niiden peruskorjaaminen on sallittua. |

### 3.3 Kehittämisperiaatemerkinnot

|   |   |
|---|---|
|  | <b>SEINÄJOEN KAUPUNKISEUDUN KEHITTÄMISVYÖHYKE</b>   |
| <b>MERKINNÄN<br/>KUVAUS</b>   | Merkinnällä osoitetaan maakunnan yhtenäisin ja tiivein yhdyskuntarakenteen alue, jolla Seinäjoen kaupungin merkitys on huomattava. Seinäjoen kaupunkiseudun kehittämisvyöhykkeeseen kuuluvat Seinäjoen, Ilmajoen, Kurikan ja Lapuan keskustaajamat läheisine maaseutualueineen ja kylineen.   |
| <b>SUUNNITTELU-<br/>MÄÄRÄYS</b>   | Aluetta tulee kehittää kansallisesti vetovoimaisena kaupunkiseutuna, jossa korkeatasoiset innovaatio- ja yritystoiminnan, koulutuksen, osaamisen, kaupallisten palvelujen sekä matkailu- ja vapaa-aikapalvelujen toiminnot on turvattu. Vyöhykkeen alueella on tarve seudulliselle yhteistyölle ja palvelujen järjestämiselle sekä kestävästä liikkumisesta ja toimivan yhdyskuntarakenteen suunnittelulle. Asuinympäristöjen |



toimivuutta ja monipuolisuutta tulee kehittää samalla yhteistä luonto- ja kulttuuriympäristöä arvostaen. Alueen kehittämisessä ja maankäytön suunnittelussa tulee kiinnittää erityistä huomiota kävelyn ja pyöräilyn, joukkoliikenteen ja raideliikenteen edistämiseen siten, että siirtymiset eri kulku- ja kuljetusmuotojen välillä ovat joustavat.



#### **RUOANTUOTANNON YDINVYÖHYKE**

##### **MERKINNÄN KUVAUS**

Merkinnällä osoitetaan maaseutuasumisen ja ruoantuotannon ydinalueita laajojen yhtenäisten peltoalueiden yhteydessä. Alueet kuvaavat ruoantuotannon huoltovarmuuden kannalta keskeisiä alueita.

##### **SUUNNITTELU- MÄÄRÄYS**

Alueen kehittämisessä ja suunnittelussa tulee tukea maaseutuasumisen sekä maa- ja metsätalouden ja muiden maaseutuelinkeinojen toiminta- ja kehittämisedellytyksiä. Laajojen yhtenäisten metsä- ja peltoalueiden säilymistä maaseutuelinkeinojen käytössä tulee edistää. Liikennejärjestelmän kehittämisessä on huomioitava maaseutuelinkeinojen vaatima maatalouskone- sekä raskas liikenne. Alueella syntyvää biomassojen käyttöä biokaasuksi pyritään edistämään.



#### **KYLÄASUMISEN JA MAASEUDUN KEHITTÄMISEN YDINVYÖHYKE**

##### **MERKINNÄN KUVAUS**

Merkinnällä osoitetaan kyläasumisen, maaseudun ja monipuolisten maaseutuelinkeinojen ydinvyöhykkeitä.

##### **SUUNNITTELU- MÄÄRÄYS**

Alueen kehittämisessä ja suunnittelussa tuetaan olemassa olevaa kylärakennetta ja sen palvelujen säilyttämisedellytyksiä. Alueiden käyttöä suunniteltaessa on otettava huomioon alueen kulttuuriympäristön, maiseman ja rakennetun ympäristön ominaispiirteet sekä maa- ja metsätalouden toimintaedellytykset. Liikennejärjestelmän kehittämisessä on huomioitava maaseutuelinkeinojen vaatima maatalouskoneliikenne sekä raskas liikenne. Alueella syntyvää biomassojen käyttöä biokaasuksi pyritään edistämään.



#### **TEOLLISUUSTOIMINNAN KEHITTÄMISVYÖHYKE**

##### **MERKINNÄN KUVAUS**

Merkinnällä osoitetaan maakunnallisesti ja seudullisesti merkittävien teollisuus- ja varastoalueiden kehittämisvyöhykkeet liikenteellisesti hyvin saavutettavilla sijaintipaikoilla.

##### **SUUNNITTELU- MÄÄRÄYS**

Aluetta tulee kehittää monipuolisen teollisuuden ja sitä tukevien alojen kohdealueena. Alueen käytön suunnittelussa tulee huolehtia siitä, että merkittävät ympäristöhäiriöt viereisille alueille estetään. Pohjavesialueilla tulee varmistua siitä, ettei teollisuustoiminta tai muu alueen käyttö vaaranna pohjavesien laatua, määrää tai vedenhankintakäyttöä. Tarkemmassa suunnittelussa tulee kiinnittää huomiota alueen saavutettavuuteen ja liikennejärjestelyihin raskaan liikenteen tarpeet

huomioiden. Yksityiskohtaisemmassa suunnittelussa on otettava huomioon alueen kulttuurihistorialliset ja maisemalliset ominaispiirteet.



#### **MATKAILUN JA VIRKISTYKSEN KEHITTÄMISVYÖHYKE**

##### **MERKINNÄN KUVAUS**

Matkailun ja virkistyskehitämisvyöhykkeinä osoitetaan luontomatkailun ja virkistyskehitämisalueet. Alueisiin sisältyy mm. kansallispuistot, UNESCO Global Geopark -alueiden kohteita sekä luonnonsuojelu- ja maisema-alueita, joista on mahdollista kehittää matkailu- ja virkistystoimintaa palvelevia laajoja kokonaisuuksia.

##### **SUUNNITTELU- MÄÄRÄYS**

Aluetta tulee kehittää valtakunnallisesti ja kansainvälisesti kiinnostavana luontomatkailualueena. Suunniteltaessa ja kehittäessä matkailuun ja virkistykseen liittyviä toimintoja tulee kiinnittää huomiota alueen erityispiirteisiin ja hyödyntää sen elämyspotentiaalia. Suunnittelussa, rakentamisessa ja muissa toimenpiteissä on huomioitava kulttuuriympäristö-, maisema- ja luontoarvot.



#### **KAUHAJOKI-SEINÄJOKI-KAUHAVA -KEHITTÄMISVYÖHYKE**

##### **MERKINNÄN KUVAUS**

Merkinnällä osoitetaan Kauhajoki-Seinäjoki-Kauhava -kehittämisvyöhyke, jossa sijaitsevat merkittävimmät asutus-, työpaikka- ja palvelukeskittymät ja jossa paineet maankäytön ja liikenteen yhteensovittamiselle ovat suurimmat. Kehittämisvyöhyke jatkuu Kauhajoelta Teuvan kautta maakuntarajalle painottuen tavaraliikenteeseen ja -logistiikkaan.

##### **SUUNNITTELU- MÄÄRÄYS**

Alueidenkäyttöä suunniteltaessa on kiinnitettävä erityistä huomiota lähi- ja kaukoliikenteen sekä maankäytön toimivaan ja turvalliseen yhteensovittamiseen siten, että alueiden läpi kulkevan päätieverkon liikennöitävyys säilyy korkeatasoisena ja kestävä liikunnan yhteydet kehittyvät. Maankäytön suunnittelussa on huomioitava raide- ja tieliikenteen yhteensovittaminen sekä henkilöliikenteessä että tavaralogistiikassa. Lisäksi on huomioitava arvokas kulttuuriympäristö sekä ympäristön suojaus ja melunsuojaus.



#### **SEINÄJOKI-VAASA -KEHITTÄMISVYÖHYKE**

##### **MERKINNÄN KUVAUS**

Merkinnällä osoitetaan Seinäjoki-Vaasa -kehittämisvyöhykkeen alue, jossa alueiden välinen vuorovaikutus on tiiveintä.

##### **SUUNNITTELU- MÄÄRÄYS**

Aluetta tulee kehittää tiivistyvän asumisen, työpaikkojen, liikenteen ja elinkeinotoiminnan alueena kestäväan liikkumiseen pohjautuen. Alueidenkäyttöä suunniteltaessa on kiinnitettävä erityistä huomiota lähi- ja kaukoliikenteen sekä maankäytön toimivaan ja turvalliseen yhteensovittamiseen siten, että alueiden läpi kulkevan päätieverkon liikennöitävyys säilyy korkeatasoisena ja kestävä liikunnan yhteydet kehittyvät. Maankäytön suunnittelussa on huomioitava raide- ja tieliikenteen

yhteensovittaminen sekä henkilöliikenteessä että tavaralogistiikassa. Lisäksi on huomioitava arvokas kulttuuriympäristö sekä ympäristön suojaus ja melunsuojaus.



#### KAUPALLINEN VYÖHYKE (km1)

##### MERKINNÄN KUVAUS

Merkinnällä osoitetaan vähittäiskaupan suuryksiköiden vyöhyke, joka ei sijoitu keskustatoimintojen alueelle (C, c, ca). Kaupallisen vyöhykkeen aluetta tulee kehittää ensisijaisesti muuta kuin keskustahakuista kauppaa varten.

##### SUUNNITTELU- MÄÄRÄYS

Vähittäiskaupan suuryksiköiden mitoitus ja tarkempi sijoittuminen on suunniteltava siten, ettei niillä ole yksin tai yhdessä muiden hankkeiden kanssa ole merkittäviä haitallisia vaikutuksia keskusta-alueiden kaupallisiin palveluihin ja niiden kehittymiseen. Suuryksiköiden toteuttamisen ajoitus tulee yksityiskohtaisemmassa suunnittelussa sitoa muun taajamarakenteen ja liikennejärjestelmien toteuttamiseen.

Vähittäiskaupan yhteenlasketut enimmäiskerrosalat:

- Roves 158 000 k-m2

Merkinnän osoittamalle alueelle saa sijoittua seudullisesti merkittävää päivittäistavara- ja erikoiskauppaa yhteensä enintään 32 000 k-m2. Määräys ei koske paljon tilaa vaativaa erikoiskauppaa.



#### KAUPALLINEN VYÖHYKE (km2)

##### MERKINNÄN KUVAUS

Merkinnällä osoitetaan maakuntakeskuksen kasvualue, jossa alueen omaan ostovoimaan perustuen vähittäiskaupan seudullisen merkittävyyden kriteerit poikkeavat muusta maakunnasta.

##### SUUNNITTELU- MÄÄRÄYS

Vyöhykkeen alueella päivittäistavara- ja erikoistavara-kaupan seudullisesti merkittävän suuryksikön koon alaraja on 5 000 k-m<sup>2</sup> ja erikoistavara-kaupan seudullisesti merkittävän suuryksikön koon alaraja on 10 000 k-m<sup>2</sup>.



#### MOOTTORIKELKKAILUREITTI

##### MERKINNÄN KUVAUS

Kehittämissperiaatmerkinnällä osoitetaan maakunnalliseen runkoverkoston kuuluvat moottorikelkkailureitit ja -urat.

##### SUUNNITTELU- MÄÄRÄYS

Reitin kehittämisessä ja uuden reitin suunnittelussa on huomioitava kulttuuriympäristö-, maisema- ja luontoarvot. Reitin tarkempi sijainti tulee suunnitella yhteistyössä maanomistajien ja viranomastahojen kanssa.



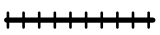
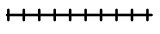
## 4 Liikenne ja teknisen huollon verkostot


### 4.1 Aluevarausmerkinnät




|   |   |
|---|---|
|    | <b>VALTATIE TAI KANTATIE</b>  |
| <b>MERKINNÄN KUVAUS</b>   | Merkinnällä osoitetaan pääasiassa yksiajorataiset valta- ja kantatiet. Valtatiet sisältävät pääväyläverkkoon ja TEN-T kattavaan verkkoon kuuluvat valtatie ja tieosuudet.   |
| <b>SUUNNITTELU-MÄÄRÄYS</b>  | Tielle tai sen välittömään läheisyyteen ei saa tehdä toimenpiteitä, jotka merkittävästi heikentävät pitkämatkaisen liikenteen, joukkoliikenteen tai kuljetusten palvelutasoa.<br><br>Alueella on voimassa MRL 33 §:n mukainen rakentamisrajoitus. |
|   | <b>SEUTUTIE TAI PÄÄKATU</b>   |
| <b>MERKINNÄN KUVAUS</b>   | Merkinnällä osoitetaan seututiet ja niihin kuuluvat katuosuudet. Seututiet yhdistävät kuntakeskukset tärkeimpiin liikennetarvesuuntiinsa sekä palvelevat seutukuntien liikennettä ja liittävät näitä valta- ja kantateihin.                       |
| <b>SUUNNITTELU-MÄÄRÄYS</b>  | Alueella on voimassa MRL 33 §:n mukainen rakentamisrajoitus.  |
|  | <b>SEUDULLISESTI MERKITTÄVÄ YHDYSTIE</b>  |
| <b>MERKINNÄN KUVAUS</b>   | Merkinnällä osoitetaan merkittävät yhdystiet, joiden keskivuorokausiliikenne on vähintään 350 ajoneuvoa vuorokaudessa, ja jotka yhdistävät kyläkeskuksia kuntakeskuksiin tai joilla on laajempaa verkollista merkitystä.                          |
| <b>SUUNNITTELU-MÄÄRÄYS</b>  | Alueella on voimassa MRL 33 §:n mukainen rakentamisrajoitus.  |
|  | <b>KAKSIAJORATAINEN MAANTIE</b>   |
| <b>MERKINNÄN KUVAUS</b>   | Merkinnällä osoitetaan keskikaiteella erotetut, kaksiajorataiset, 1+1-, 2+1- tai 2+2-kaistaiset tieosuudet.   |

|   |   |
|---|---|
| <b>SUUNNITTELU-<br/>MÄÄRÄYS</b>   | <p>Tielle tai sen välittömään läheisyyteen ei saa tehdä toimenpiteitä, jotka heikentävät pitkämatkaisen liikenteen, joukkoliikenteen tai kuljetusten palvelutasoa. Liittymät tielle on toteutettava eritasoliittyminä tai niiden tulee olla sellaisia, että ne eivät merkittävästi haittaa pääsuunnan liikennettä.</p> <p>Alueella on voimassa MRL 33 §:n mukainen rakentamisrajoitus.</p>  |
|    | <b>MAANTIE, UUSI TAI MERKITTÄVÄSTI PARANNETTAVA</b>   |
| <b>MERKINNÄN<br/>Kuvaus</b>   | <p>Merkinnällä osoitetaan uudet tai merkittävästi parannettavat tielinjaukset. Sillä osoitetaan liikenneverkon palvelutason parantamisen kannalta olennaisten teiden uudet linjaukset sekä maakunnan yhdyskuntarakenteen kannalta merkittävät maantieosuudet, joiden tiegeometria ja kunto, liikenne tai ympäröivä maankäyttö edellyttää tien merkittävää parantamista.</p>   |
| <b>SUUNNITTELU-<br/>MÄÄRÄYS</b>   | <p>Suunnittelussa ja toteutuksessa tulee ottaa huomioon vaikutukset ympäröivään maankäyttöön, asutukseen sekä kulttuuriympäristö-, maisema- ja luontoarvoihin. Erytystä huomiota suunnittelussa on kiinnitettävä valtakunnallisesti arvokkaiden maisema-alueiden ja merkittävän rakennetun kulttuuriympäristön erityisarvojen turvaamiseen. Yksityiskohtaisemmassa suunnittelussa tulee varautua kevyen liikenteen järjestelyihin erityisesti taajamien ja kyläasutuksen kohdalla.</p> <p>Toteutuksessa tulee varautua säännöllisiin ohituskaistaosuuksiin valtatiellä 3 (Jalasjärvi - Pirkanmaan maakuntaraja), valtatiellä 18 (Seinäjoki - Tervajoki), valtatiellä 19 (Kauhava - Alahärmä) sekä kantatiellä 67 (Ilmajoki-Koskenkorva).</p> <p>Kantatiellä 44, tiejaksolla Kauhajoelta etelään yksityiskohtaisemmassa suunnittelussa tulee ottaa huomioon Hyypänjokilaakson maisemanhoitoalueen perustamispäätös sekä sen käyttö- ja hoitosuunnitelma.</p> <p>Alueella on voimassa MRL 33 §:n mukainen rakentamisrajoitus.</p> |
|  | <b>KAKSIAJORATAINEN MAANTIE, UUSI TAI MERKITTÄVÄSTI PARANNETTAVA</b>  |
| <b>MERKINNÄN<br/>Kuvaus</b>   | <p>Merkinnällä osoitetaan monikaistaiset moottoriajoneuvoliikenteelle tarkoitetut, erillisillä ajoradoilla varustetut valta- tai kantatieosuudet, joiden liikennetarve edellyttää tien rakentamista tai merkittävää parantamista.</p>   |
| <b>SUUNNITTELU-<br/>MÄÄRÄYS</b>   | <p>Suunnittelussa ja toteutuksessa tulee ottaa huomioon vaikutukset ympäröivään maankäyttöön, asutukseen sekä kulttuuriympäristö-, maisema- ja luontoarvoihin. Erytystä huomiota suunnittelussa on kiinnitettävä valtakunnallisesti arvokkaiden maisema-alueiden ja merkittävän rakennetun kulttuuriympäristön erityisarvojen turvaamiseen.</p> <p>Yksityiskohtaisemmassa suunnittelussa tulee varautua rinnakkaistieverkoston rakentamiseen sekä kevyen liikenteen järjestelyihin erityisesti taajamien ja kyläasutuksen kohdalla. Rinnakkaistieverkon suunnittelussa on huomioitava</p>   |







|   |  |
|---|--|
|   | <p>erityisesti maatalousliikenteen tarpeet riittävästä mitoituksesta sekä siitä, etteivät kiertohaitat muodostu kohtuuttomiksi.</p> <p>Alueella on voimassa MRL 33 §:n mukainen rakentamisrajoitus.</p>  |
|    | <b>ERITASOLIITTYMÄ</b>   |
| <b>MERKINNÄN KUVAUS</b>   | Merkinnällä osoitetaan olemassa olevat eritasoliittymät.   |
| <b>SUUNNITTELU-MÄÄRÄYS</b>  | -  |
|    | <b>LIITTYMÄ, UUSI TAI MERKITTÄVÄSTI PARANNETTAVA</b>   |
| <b>MERKINNÄN KUVAUS</b>   | Merkinnällä osoitetaan valta- ja kantatieverkon uusi eritasoliittymä, kevennetty eritasoliittymä tai olemassa olevan taso- tai eritasoliittymän merkittävä parantaminen.   |
| <b>SUUNNITTELU-MÄÄRÄYS</b>  | <p>Yksityiskohtaisemmassa suunnittelussa on otettava huomioon päätieverkon liikennemäärät, liikenteen sujuvuus ja kasvu sekä liikenneturvallisuus. Uusia eritasoliittymiä ja merkittävästi parannettavia liittymäjärjestelyjä on mahdollista toteuttaa vaihteittain ja eri parannustoimenpitein, huomioiden nykyinen ja tuleva liikenteellinen tarve. Uuden liittymän tarkka sijainti määritetään yksityiskohtaisemmassa suunnittelussa.</p> <p>Alueella on voimassa MRL 33 §:n mukainen rakentamisrajoitus.</p> |
|  | <b>PÄÄRATA</b>   |
| <b>MERKINNÄN KUVAUS</b>   | Merkinnällä osoitetaan kaksiraiteinen, Euroopan Unionin TEN-T Pohjanmeri-Itämeriydinverkkokäytävään kuuluva Suomen päärata.  |
| <b>SUUNNITTELU-MÄÄRÄYS</b>  | Alueella on voimassa MRL 33 §:n mukainen rakentamisrajoitus.   |
|  | <b>RAUTATIE</b>  |
| <b>MERKINNÄN KUVAUS</b>   | Merkinnällä osoitetaan muut henkilö- ja/tai tavaraliikenteen radat.  |


|   |  |
|---|--|
| <b>SUUNNITTELU-<br/>MÄÄRÄYS</b>   | <p>Rataosuudella on varauduttava liikenteen kapasiteetin lisäämiseen, tasoristeysten poistamiseen, tarpeellisiin perusparantamistoimenpiteisiin ja radan sähköistämiseen.</p> <p>Alueella on voimassa MRL 33 §:n mukainen rakentamisrajoitus.</p>  |
|    | <p><b>PÄÄRATA, MERKITTÄVÄSTI PARANNETTAVA</b></p>  |
| <b>MERKINNÄN<br/>KUVAUS</b>   | <p>Merkinnällä osoitetaan Euroopan Unionin TEN-T Pohjanmeri-Itämeri-ydinverkkokäytävään kuuluvan Suomen pääradan puuttuvat kaksoisraideosuudet ja/tai kohtaamispaikkaosuudet sekä muut parantamiskohteet.</p>  |
| <b>SUUNNITTELU-<br/>MÄÄRÄYS</b>   | <p>Yksityiskohtaisemmassa suunnittelussa on varauduttava tavara- ja joukkoliikenteen välityskyvyn parantamiseen kaksoisraideosuuksin tai muilla parantamistoimenpiteillä. Lisäksi suunnittelussa tulee kiinnittää erityistä huomiota henkilöliikenteen nopeutta ja täsmällisyyttä sekä yleistä liikenneturvallisuutta parantaviin toimenpiteisiin.</p> <p>Suunnittelussa ja toteutuksessa tulee ottaa huomioon vaikutukset ympäröivään maankäyttöön, asutukseen sekä kulttuuriympäristö-, maisema- ja luontoarvoihin.</p> <p>Alueella on voimassa MRL 33 §:n mukainen rakentamisrajoitus.</p>  |
|  | <p><b>RAUTATIE, MERKITTÄVÄSTI PARANNETTAVA</b></p>   |
| <b>MERKINNÄN<br/>KUVAUS</b>   | <p>Merkinnällä osoitetaan merkittävästi parannettavat rataosuudet.</p>   |
| <b>SUUNNITTELU-<br/>MÄÄRÄYS</b>   | <p>Suunnittelussa ja toteutuksessa tulee ottaa huomioon vaikutukset ympäröivään maankäyttöön, asutukseen sekä kulttuuriympäristö-, maisema- ja luontoarvoihin.</p> <p>Yksityiskohtaisemmassa suunnittelussa Seinäjoki-Vaasa rataosuudella on varauduttava erityisesti henkilöliikenteen liikennemäärien kasvuun. Liikennepaikkoja ja pysäkkejä kehitettäessä on huomioitava tavara- ja joukkoliikenne sekä toimivuus matkaketjujen osana. Rataosuudella tulee varautua välityskyvyn ja kohtaamismahdollisuuksien lisäämiseen, tasoristeysten poistamiseen, radan perusparannukseen sekä nopeuden nostamiseen yksityiskohtaisempaan suunnitteluun perustuen.</p> <p>Yksityiskohtaisemmassa suunnittelussa on Seinäjoki-Kaskinen-rataosuudella varauduttava erityisesti tavaraliikenteen välityskyvyn parantamiseen ja tasoristeysten poistamiseen, sekä perusparantamistoimenpiteisiin yksityiskohtaisempaan suunnitteluun perustuen.</p> <p>Alueella on voimassa MRL 33 §:n mukainen rakentamisrajoitus.</p> |
|  | <p><b>RAUTATIE, UUSI</b></p>   |

|   |  |
|---|--|
| <b>MERKINNÄN<br/>KUVAUS</b>   | Merkinnällä osoitetaan uusi pääradan ja Seinäjoki-Haapamäki –radan yhdistävä ratalinjaus Seinäjoen itäpuolella.  |
| <b>SUUNNITTELU-<br/>MÄÄRÄYS</b>   | <p>Suunnittelussa ja toteutuksessa tulee ottaa huomioon vaikutukset ympäröivään maankäyttöön, asutukseen sekä kulttuuriympäristö-, maisema- ja luontoarvoihin.</p> <p>Muulla maankäytöllä ei saa estää rautatien toteuttamista. Yksityiskohtaisemmassa suunnittelussa tulee varmistaa, että uusi ratayhteys mahdollistaa kaikkien Seinäjoella risteävien ratayhteyksien käytön vaihdottomasti.</p> <p>Yksityiskohtaisemmassa suunnittelussa tulee varautua katuverkon ja logistiikkapalveluiden kehittämiseen.</p> <p>Alueella on voimassa MRL 33 §:n mukainen rakentamisrajoitus.</p> |
|    | <b>LIKENNETERMINAALI</b>   |
| <b>MERKINNÄN<br/>KUVAUS</b>   | Merkinnällä osoitetaan Seinäjoen matkakeskus valtakunnallisesti merkittävänä liikenteen solmupisteenä.   |
| <b>SUUNNITTELU-<br/>MÄÄRÄYS</b>   | <p>Yksityiskohtaisemmassa suunnittelussa tulee ottaa huomioon palvelutason parantaminen ja matkaketjujen vaihtoyhteyksien kehittäminen, myös eri liikennemuotojen välillä. Alueella tulee edistää liityntäpysäköintiratkaisujen toteuttamista ja parantaa saavutettavuutta kevyellä liikenteellä.</p> <p>Alueella on voimassa MRL 33 §:n mukainen rakentamisrajoitus.</p>  |
|  | <b>JOUKKOLIIKENTEEN SOLMUPISTE</b>   |
| <b>MERKINNÄN<br/>KUVAUS</b>   | Merkinnällä osoitetaan joukkoliikenteen solmupisteet tieverkolla.  |
| <b>SUUNNITTELU-<br/>MÄÄRÄYS</b>   | Yksityiskohtaisemmassa suunnittelussa tulee ottaa huomioon matkaketjujen vaihtoyhteyksien kehittäminen, myös eri liikennemuotojen välillä. Alueella tulee edistää erityisesti kevyen liikenteen laadukkaiden liityntäpysäköintiratkaisujen toteutumista. Solmupisteen sijainti määritellään tarkemmassa suunnittelussa.  |
|  | <b>LIKENNEPAIKKA</b>   |
| <b>MERKINNÄN<br/>KUVAUS</b>   | Merkinnällä osoitetaan olemassa olevat henkilöliikenteen rautatieliikennepaikat (henkilöliikenteen liikennepaikat ja seisakkeet). Liikennepaikka toimii joukkoliikenteen solmupisteenä.  |


|   |   |
|---|---|
| <b>SUUNNITTELU-<br/>MÄÄRÄYS</b>   | <p>Alueen maankäytön suunnittelussa on huomioitava henkilöliikennepaikan tai seisakkeen kehittäminen lähiliikenteen positiivisen kehityskuvan pohjalta. Rautatieliikennepaikan välitöntä maankäyttöä tulee kehittää siten, että alueella mahdollistetaan muuta ympäröivää aluetta tiiviimpi asuminen.</p> <p>Rautatieliikennepaikan saavutettavuus tulee varmistaa tie- ja katuysteysien sekä liityntäpysäköinnin tarkemmassa suunnittelussa.</p> <p>Liikennepaikkoja kehitetään sekä lähi- että kaukoliikenteen tarpeista lähtien.</p> <p>Alueella on voimassa MRL 33 §:n mukainen rakentamisrajoitus.</p>               |
|    | <b>LIIKENNEPAIKKA, UUSI</b>   |
| <b>MERKINNÄN<br/>KUVAUS</b>   | <p>Merkinnällä osoitetaan henkilöliikenteen uudet rautatieliikennepaikat (henkilöliikenteen liikennepaikat ja seisakkeet). Liikennepaikka toimii joukkoliikenteen solmupisteenä.</p>  |
| <b>SUUNNITTELU-<br/>MÄÄRÄYS</b>   | <p>Alueen maankäytön suunnittelussa on varauduttava henkilöliikennepaikan tai seisakkeen rakentamiseen tai kehittämiseen lähiliikenteen positiivisen kehityskuvan pohjalta. Muulla maankäytöllä ei tule estää rautatieliikennepaikan rakentamista tai kehittämistä. Rautatieliikennepaikan sijainti tarkentuu yksityiskohtaisemmassa suunnittelussa. Rautatieliikennepaikan saavutettavuuden varmistamiseen tulee varautua tarkemmassa suunnittelussa.</p> <p>Uusia rautatieliikennepaikkoja perustetaan erityisesti lähiliikenteen tarpeisiin. Toteutuksessa on huomioitava pitkämatkaisen junaliikenteen sujuminen.</p> |
|  | <b>LENTOASEMA JA LENTOPAIKKA</b>  |
| <b>MERKINNÄN<br/>KUVAUS</b>   | <p>Merkinnöillä osoitetaan lentoliikenteen siviili-ilmailua, sotilaslentotoimintaa tai harrastustoimintaa palvelevia alueita.</p>   |
| <b>SUUNNITTELU-<br/>MÄÄRÄYS</b>   | <p>Lentomelualueet rakentamismääräyksineen ja ääneneristysarvoineen sekä lentoesteiden korkeusrajoitukset tulee huomioida yksityiskohtaisemmassa suunnittelussa.</p> <p>Alueella on voimassa MRL 33 §:n mukainen rakentamisrajoitus.</p>  |
|  | <b>VENESATAMA</b>   |
| <b>MERKINNÄN<br/>KUVAUS</b>   | <p>Merkinnällä osoitetaan seudullisesti merkittävät veneilysatamat.</p>   |

|   |   |
|---|---|
| <b>SUUNNITTELU-<br/>MÄÄRÄYS</b>   | -   |
|    | <b>VENEVÄYLÄ</b>  |
| <b>MERKINNÄN<br/>KUVAUS</b>   | Merkinnällä osoitetaan vesiväylärekisterin mukaiset yleiset kulkuväylät.  |
| <b>SUUNNITTELU-<br/>MÄÄRÄYS</b>   | -   |
|    | <b>LOGISTIIKKATOIMINTOJEN ALUE</b>  |
| <b>MERKINNÄN<br/>KUVAUS</b>   | Merkinnällä osoitetaan seudullisesti merkittävät, eri liikennemuotoja yhdistävät tavaraliikenteen terminaalit.  |
| <b>SUUNNITTELU-<br/>MÄÄRÄYS</b>   | Logistiikka-alueelle on varattava riittävä terminaali-alue kansallisia ja kansainvälisiä yhdistettyjä kuljetuksia ja varastotoimintoja harjoittavia kuljetusyrityksiä varten sekä sujuva pääsy maantie- ja rataverkolta. Yksityiskohtaisemmassa maankäytön suunnittelussa tulee turvata logistiikkatoimintojen alueen ja siihen liittyvän muun toiminnan kehittämisedellytykset. Alueelle saa sijoittaa käyttötarkoitusta tukevia teollisia, kaupallisia, hallinnollisia tai koulutukseen liittyviä toimintoja. |
|  | <b>PÄÄVESIJOHTO</b>   |
| <b>MERKINNÄN<br/>KUVAUS</b>   | Merkinnällä osoitetaan olemassa olevat maakunnallisesti tai seudullisesti merkittävät vesijohdot.   |
| <b>SUUNNITTELU-<br/>MÄÄRÄYS</b>   | Alueella on voimassa MRL 33 §:n mukainen ehdollinen rakentamisrajoitus  |
|  | <b>SIIRTOVIEMÄRI</b>  |
| <b>MERKINNÄN<br/>KUVAUS</b>   | Merkinnällä osoitetaan olemassa olevat maakunnallisesti tai seudullisesti merkittävät viemärit.   |
| <b>SUUNNITTELU-<br/>MÄÄRÄYS</b>   | Alueella on voimassa MRL 33 §:n mukainen ehdollinen rakentamisrajoitus.   |


|   |  |
|---|--|
|    | <b>VOIMAJOHTO, 400 kV</b>  |
| <b>MERKINNÄN KUVAUS</b>   | Merkinnällä osoitetaan olemassa olevat 400 kV voimajohdot ja olemassa olevissa johtokäytävissä kehitettävät yhteydet.  |
| <b>SUUNNITTELU-MÄÄRÄYS</b>  | <p>Muun maankäytön suunnittelussa on huomioitava voimajohtojen suojaetäisyyksistä annetut määräykset.</p> <p>Alueella on voimassa MRL 33 §:n mukainen rakentamisrajoitus.</p>  |
|    | <b>VOIMAJOHTO 110 kV</b>   |
| <b>MERKINNÄN KUVAUS</b>   | Merkinnällä osoitetaan olemassa olevat 110 kV voimajohdot ja olemassa olevissa johtokäytävissä kehitettävät yhteydet.  |
| <b>SUUNNITTELU-MÄÄRÄYS</b>  | <p>Muun maankäytön suunnittelussa on huomioitava voimajohtojen suojaetäisyyksistä annetut määräykset.</p> <p>Alueella on voimassa MRL 33 §:n mukainen ehdollinen rakentamisrajoitus.</p>   |
|  | <b>VOIMAJOHTO, UUSI</b>  |
| <b>MERKINNÄN KUVAUS</b>   | Merkinnällä on osoitettu suunnittelun perusteella valitut tai muutoin rakentamisen edellytykset täyttävät voimajohtojen linjaukset.  |
| <b>SUUNNITTELU-MÄÄRÄYS</b>  | <p>Toteuttamisessa tulee huomioida maisema-, kulttuuriympäristö- ja luontoarvot sekä turvata alkutuotannon toimintaedellytykset. Muuta maankäyttöä suunniteltaessa on otettava huomioon voimajohtojen suojaetäisyyksistä annetut määräykset.</p> <p>Maakuntakaavassa annetaan lisäksi sähkönsiirtoon liittyvä koko maakuntaa koskeva suunnittelumääräys.</p> <p>Alueella on voimassa MRL 33 §:n mukainen rakentamisrajoitus.</p> |
|  | <b>YHDYSKUNTATEKNISEN HUOLLON ALUE</b>   |
| <b>MERKINNÄN KUVAUS</b>   | Merkinnällä osoitetaan maakunnallisten ja seudulliset jätevedenpuhdistamot sekä säätutka-asema.  |
| <b>SUUNNITTELU-MÄÄRÄYS</b>  | Rakennus- ja huoltotoimenpiteiden suunnittelussa tulee huomioida vaikutukset ympäristöön.  |

|   |  |
|---|--|
|  | <b>KIERTOTALOUDEN JA JÄTEHUOLLON ALUE</b>  |
| <b>MERKINNÄN KUVAUS</b>   | Merkinnällä osoitetaan maakunnallisten ja seudullisten jäte- ja kiertotaloustoimintojen alueet.  |
| <b>SUUNNITTELU-MÄÄRÄYS</b>  | <p>Alue on varattu jätehuollon ja kiertotalouden maakunnalliseen tai seudulliseen tarpeeseen. Maankäytön ja toimintojen suunnittelussa tulee mahdollistaa alueiden kiertotaloustoimintojen kehittäminen. Alueelle voi sijoittaa materiaalien ja tuotteiden uudelleenvalmistustoimintoja, kiertotalouteen liittyviä ylläpitopalveluja sekä käsiteltävien materiaalien välivarastointia ja loppusijoitusta. Alueen suunnittelussa ja alueen toimintoja järjestettäessä on erityistä huomiota kiinnitettävä ympäristönsuojeluun.</p> <p>Uuden alueen tarkka sijainti ja laajuus määritellään yksityiskohtaisemmassa suunnittelussa.</p> |




## 4.2 Ominaisuusmerkinnät

|   |   |
|---|---|
|  | <b>LENTOMELUALUE</b>  |
| <b>MERKINNÄN KUVAUS</b>   | Merkinnällä osoitetaan lentoasema-alueet, joilla Lden-melutasot ovat yli 55 dB:liä.   |
| <b>SUUNNITTELU-MÄÄRÄYS</b>  | Alueelle ei tule suunnitella sijoitettavaksi uusia toimintoja, jotka ovat herkkiä meluhaitoille. Yksityiskohtaisemmassa kaavoituksessa ja rakennussuunnittelussa tulee ottaa huomioon valtioneuvoston antamien melutason ohjearvojen vaatimukset. |

## 4.3 Kehittämisperiaatemerkinnot

|   |   |
|---|---|
|  | <b>LOGISTIKKATOIMINTOJEN KEHITTÄMISVYÖHYKE</b>  |
| <b>MERKINNÄN KUVAUS</b>   | Merkinnällä osoitetaan kehitettävät logistiikkatoimintojen vyöhykkeet Seinäjoen Itäväylän varressa ja Kauhavalla. |



|   |   |
|---|---|
| <b>SUUNNITTELU-<br/>MÄÄRÄYS</b>   | <p>Yksityiskohtaisemmassa maankäytön suunnittelussa tulee turvata alueen kehittymisedellytykset yhdistettyjen kuljetusten logistiikkatoimintojen kehittämisalueena. Tavoitteena on alueen kehittyminen tavaraliikenteen kansallisena ja kansainvälisenä raide-, lento- ja tieliikenteen solmukohtana.</p> <p>Yksityiskohtaisemmassa suunnittelussa tulee mahdollistaa raideyhteyksien sijoittuminen alueelle. Logistiikkatoimintojen vyöhykkeelle saa sijoittaa teollisia, kaupallisia, hallinnollisia tai koulutukseen liittyviä toimintoja.</p> |
|    | <b>TIEN LUOKITUKSEN MUUTOS</b>  |
| <b>MERKINNÄN<br/>KUVAUS</b>   | <p>Merkinnällä osoitetaan tien toiminnallisen luokan muutostarpeet sekä pääväyläverkosta valtatiellä 3 puuttuva osuus Jalasjärvi-Pohjanmaan maakunnan raja.</p>   |
| <b>SUUNNITTELU-<br/>MÄÄRÄYS</b>   | <p>-</p>  |
|    | <b>RAUTATIE, YHTEYSTARVE</b>  |
| <b>MERKINNÄN<br/>KUVAUS</b>   | <p>Merkinnällä osoitetaan uuden ratayhteyden tarve Seinäjoen lentokentälle.</p>   |
| <b>SUUNNITTELU-<br/>MÄÄRÄYS</b>   | <p>Ratayhteyden suunnittelussa tulee kiinnittää huomiota tavaraliikenteen erilaisten kuljetusketjujen kehittämismahdollisuuksiin.</p> <p>Muulla maankäytöllä ei saa estää varauksen myöhempää toteuttamista. Yksityiskohtaisemmassa suunnittelussa tulee varmistaa, että rautatien toteuttamiseksi varataan riittävä alue.</p> <p>Merkintä ei osoita raideyhteyden tarkkaa sijaintia.</p>   |
|  | <b>RAUTATIELIIKENTEEN KEHITTÄMISEN KOHDEALUE</b>  |
| <b>MERKINNÄN<br/>KUVAUS</b>   | <p>Merkinnällä osoitetaan varaus Seinäjoen uudelle järjestelyratapihalle ja raideliikennettä palvelevien toimintojen sijoittaminen alueelle sekä varaus raideliikenteeseen tukeutuvien logistiikkaterminaalitoimintojen kehittämiseksi.</p>   |
| <b>SUUNNITTELU-<br/>MÄÄRÄYS</b>   | <p>Muulla maankäytöllä ei saa estää varauksen myöhempää toteuttamista. Yksityiskohtaisemmassa suunnittelussa tulee varmistaa, että järjestelyratapihan toteuttamiseksi varataan riittävän laaja alue. Varaus tulee huomioida alueen tie- ja katuverkon suunnittelussa.</p>  |
|  | <b>KEVYEN LIIKENTEEN YHTEYSTARVE</b>  |

|   |   |
|---|---|
| <b>MERKINNÄN KUVAUS</b>   | Merkinnällä osoitetaan kevyen liikenteen yhteystarpeet maantieverkolla.   |
| <b>SUUNNITTELU-MÄÄRÄYS</b>  | Merkinnällä kehitetään seudullisia, kuntakeskusten, tai kuntakeskusten ja alakeskusten välisiä kevyen liikenteen väyliä. Yhteystarpeet tulee toteuttaa ensisijaisesti erillisinä kevyen liikenteen väylinä mutta tarvittaessa myös levennetyillä piennarratkaisuilla tai yhdystieverkon osana.<br><br>Kevyen liikenteen väylän sijainti määritetään yksityiskohtaisemmassa kaavoituksessa ja tiesuunnittelussa. |
|    | <b>JOUKKOLIIKENTEEEN KEHITTÄMISKÄYTÄVÄ</b>  |
| <b>MERKINNÄN KUVAUS</b>   | Merkinnällä osoitetaan työ-, opiskelu- ja asiointimatkojen sekä matkailun kannalta tärkeimmät joukkoliikenteen kehittämiskäytävät päätie- ja rataverkolla.  |
| <b>SUUNNITTELU-MÄÄRÄYS</b>  | Suunnittelussa tulee kiinnittää huomiota joukkoliikenteen kehittämistarpeisiin toteuttamalla toimivia julkisen liikenteen matka- ja kuljetusketjuja ja niiden solmukohtia. Palvelutasoa tulee kehittää joukkoliikenteen saavutettavuutta, pysäkkitiheyttä, esteettömyyttä, infrastruktuuria ja vuorotarjontaa parantamalla.   |
|  | <b>PÄÄVESIJOHTO, YHTEYSTARVE</b>  |
| <b>MERKINNÄN KUVAUS</b>   | Merkinnällä osoitetaan kehitettävä, maakunnallisesti tai seudullisesti merkittävä vesijohto.  |
| <b>SUUNNITTELU-MÄÄRÄYS</b>  | Johtolinjauksen tarkka sijainti määräytyy tarkemmassa suunnittelussa. Suunnittelussa on huomioitava vaikutukset muuhun maankäyttöön sekä maisema-, kulttuuriympäristö- ja luontoarvoihin.   |
|  | <b>SIIRTOVIEMÄRI, YHTEYSTARVE</b>   |
| <b>MERKINNÄN KUVAUS</b>   | Merkinnällä osoitetaan kehitettävä, maakunnallisesti tai seudullisesti merkittävä jäteveden siirtoviemäriyhteyden tarve.  |
| <b>SUUNNITTELU-MÄÄRÄYS</b>  | Viemäriinlinjan tarkka sijainti määräytyy tarkemmassa suunnittelussa. Suunnittelussa on huomioitava vaikutukset muuhun maankäyttöön sekä maisema-, kulttuuriympäristö- ja luontoarvoihin.   |
|  | <b>VOIMAJOHTO, YHTEYSTARVE</b>  |

|   |   |
|---|---|
| <b>MERKINNÄN<br/>KUVAUS</b>   | <p>Merkinnällä osoitetaan 400 kV ja 110 kV voimajohtojen yhteistarve. Merkintä koskee kanta- ja alueverkon johtovaroja. Merkinnällä osoitetaan selvityksiin perustuvat johtovarakset sekä yleisemmät, ilmoitetut yhteistarpeet.</p> <p>Yhteystarvemerkitä ei määritä voimajohdon reittilinjaa. Voimajohdon sijainti määritetään yksityiskohtaisemmassa suunnittelussa ja lupamenettelyssä. Mikäli kyseessä on ainoastaan tiedostettu tarve ilman, että minkään tasoista linjausharkintaa on tehty, tarvemerkitä on merkitty kohdekaupunkien välisenä suorana linjana.</p> |
| <b>SUUNNITTELU-<br/>MÄÄRÄYS</b>   | <p>Vahvistettaessa ja rakennettaessa voimajohtoja tulee ensisijaisesti käyttää nykyisiä johtoaukeita. Suunnittelussa tulee huomioida maisema-, kulttuuriympäristö- ja luontoarvot sekä turvata alkutuotannon toimintaedellytykset.</p> <p>Maakuntakaavassa annetaan lisäksi sähkönsiirtoon liittyvä koko maakuntaa koskeva suunnittelumääräys.</p>  |
|  | <b>TIETOLIIKENNEYHTEYS, YHTEYSTARVE</b>   |
| <b>MERKINNÄN<br/>KUVAUS</b>   | <p>Kehittämisperiaatemerkinnällä osoitetaan valtakunnallisten ja kansainvälisten solmupisteiden välinen tietoliikenteen yhteistarve.</p>  |
| <b>SUUNNITTELU-<br/>MÄÄRÄYS</b>   | <p>Yhteystarvemerkitä ei määritä reittilinjaa. Reitti määritetään yksityiskohtaisemmassa suunnittelussa. Suunnittelussa on huomioitava vaikutukset muuhun maankäyttöön sekä maisema-, kulttuuriympäristö- ja luontoarvoihin.</p>  |


## 5 Viherrakenne

### 5.1 Aluevarausmerkinnät



|   |   |
|---|---|
|    | <b>VIRKISTYSALUE JA -KOHDE</b>  |
| <b>MERKINNÄN<br/>KUVAUS</b>   | Merkinnällä osoitetaan yleiseen virkistykseen ja ulkoiluun tarkoitettuja alueita ja kohteita. Alueella voi sijaita olemassa olevia vakituisia ja vapaa-ajan asuntoja.   |
| <b>SUUNNITTELU-<br/>MÄÄRÄYS</b>   | Virkistysalueiden ja -kohteiden yksityiskohtaisemmassa suunnittelussa tulee varmistaa alueen saavutettavuus sekä turvata alueen käytön säilyminen ja kehittäminen yleiseen virkistykseen ja ulkoiluun. Alueella sallitaan luontomatkailua, virkistyskäyttöä ja retkeilyä palveleva rakentaminen sekä jo olemassa olevien rakennusten ja rakenteiden korjaus-, laajennus- ja muutostyöt. Alueen kehittämisessä on huomioitava kulttuuriympäristö-, maisema- ja luontoarvot. Alueella on voimassa maankäyttö- ja rakennuslain 33 §:n mukainen rakentamisrajoitus. |
|  | <b>LUONNONSUOJELUALUE</b>   |
| <b>MERKINNÄN<br/>KUVAUS</b>   | Aluevarausmerkinnällä osoitetaan luonnonsuojelulain nojalla suojeltu tai suojeltavaksi tarkoitettu alue.  |
| <b>SUOJELU-<br/>MÄÄRÄYS</b>   | Alueella ei saa suorittaa sellaisia toimenpiteitä, jotka saattavat vaarantaa alueen suojeluarvoja. Alueella voidaan kuitenkin valtion luonnonsuojeluviranomaisen niin salliessa toteuttaa alueen suojeluarvojen säilyttämiseksi ja palauttamiseksi tarkoitettuja toimenpiteitä. Alueella on voimassa maankäyttö- ja rakennuslain 33 §:n mukainen rakentamisrajoitus.  |
|  | <b>SUOJELUALUE</b>  |
| <b>MERKINNÄN<br/>KUVAUS</b>   | Aluevarausmerkinnällä osoitetaan suojelualueet, jotka voidaan toteuttaa luonnonsuojelulain ja/tai muun lainsäädännön nojalla. Lisäksi merkinnällä osoitetaan Metsähallituksen omalla päätöksellä muodostetut tai muodostettavat suojelualueet. Alueiden suojelun toteuttamisesta päätetään yksityiskohtaisemman suunnittelun yhteydessä.  |
| <b>SUOJELU-<br/>MÄÄRÄYS</b>   | Alueella ei saa suorittaa sellaisia toimenpiteitä, jotka saattavat vaarantaa alueen suojeluarvoja. Alueella on voimassa maankäyttö- ja rakennuslain 33 §:n mukainen rakentamisrajoitus.   |

## 5.2 Ominaisuusmerkinnät

|   |  |
|---|--|
|    | <b>LUONNON MONIMUOTOISUUDEN KANNALTA TÄRKEÄ ALUE</b>   |
| <b>MERKINNÄN KUVAUS</b>   | <p>Merkinnällä osoitetaan maakunnallisesti merkittävät laajat, yhtenäiset ja luontoarvoiltaan edustavat luontokokonaisuudet. Alueet ovat keskeinen osa maakunnan ekologista verkostoa. Aluerajaukset ovat yleispiirteisiä ja niiden sisällä voi olla useita eri maankäyttömuotoja. Merkintä sallii mm. maa- ja metsätalouden harjoittamisen, metsästyksen, jokaisenoikeudella tapahtuvan virkistyskäytön ja toiminnan, jolle on myönnetty tai myönnetään ympäristölupa. Alueella on sallittu Puolustusvoimien toiminta ja alueen kehittäminen Puolustusvoimien tarpeisiin.</p> |
| <b>SUUNNITTELU-MÄÄRÄYS</b>  | <p>Maankäytön suunnittelussa ja toteuttamisessa tulee selvittää ja ottaa huomioon luonnon monimuotoisuusarvot ja edistää niiden säilymistä, sekä välttää luontoympäristön pirstoutumista. Alueen suunnittelussa ja kehittämisessä tulee erityisesti huomioida niiden elinkeinojen turvaaminen, kuten maa- ja metsätalous, jotka toiminnallaan ylläpitävät alueelle ominaisia luontotyyppisiä ja edistävät niiden säilymistä.</p>   |
|  | <b>LUONNON MONIMUOTOISUUDEN KANNALTA TÄRKEÄ ALUE</b>   |
| <b>MERKINNÄN KUVAUS</b>   | <p>Alueen erityisominaisuutta osoittavalla merkinnällä osoitetaan kasvillisuus- ja linnustoarvoiltaan merkittävä suoluontoalue, joka tulee ottaa huomioon tuulivoimatuotannon suunnittelussa.</p>  |
| <b>SUUNNITTELU-MÄÄRÄYS</b>  | <p>Alueen ja sen lähiympäristön käyttöä suunnitellessa on otettava huomioon merkinnän kohteena olevan suoluonnon kasvillisuus- ja linnustoarvot, suoalueen vesitalous ja luontoarvojen säilymistä kannalta tarpeelliset ekologiset yhteydet.</p>   |
|  | <b>NATURA 2000 -VERKOSTOON KUULUVA ALUE</b>  |
| <b>MERKINNÄN KUVAUS</b>   | <p>Alueen erityisominaisuutta osoittavalla merkinnällä osoitetaan Natura 2000 -verkostoon kuuluvat tai siihen ehdotetut alueet. Alueiden suojeluarvojen huomioon ottamisesta on säädetty luonnonsuojelulaissa.</p>   |
| <b>SUUNNITTELU-MÄÄRÄYS</b>  | <p>-</p>   |

|   |  |
|---|--|
|  | <b>MAAKUNNALLISESTI ARVOKAS PERINNEBIOTOOPPI</b>   |
| <b>MERKINNÄN KUVAUS</b>   | Merkinnällä osoitetaan maakunnallisesti arvokkaat perinnebiotoopit. Perinnebiotoopeilla tarkoitetaan perinteisen karjatalouden muovaamia laitumia ja niittyjä. |
| <b>SUUNNITTELU-MÄÄRÄYS</b>  | Maakunnallisesti arvokkaiden perinnebiotooppien säilyminen ja hoito on turvattava yksityiskohtaisessa suunnittelussa ja maankäytössä.                          |

### 5.3 Kehittämisperiaatemerkinnot

|   |  |
|---|--|
|    | <b>OHJEELLINEN ULKOILUREITTI</b>   |
| <b>MERKINNÄN KUVAUS</b>   | Kehittämisperiaatemerkinnot osoitetaan olemassa olevia ja kehitettäviä maakunnallisesti ja seudullisesti merkittäviä ulkoilureittejä. Ohjeellisen ulkoilureitin merkintä ei ota kantaa kulkutapaan, vaan suuri osa reiteistä soveltuu kävelyyn ja maastopyöräilyyn ja osa myös hiihtoon. |
| <b>SUUNNITTELU-MÄÄRÄYS</b>  | Alueen suunnittelussa on turvattava ulkoilureitin hyödyntäminen ja kehittäminen yleiseen virkistyskäyttöön. Reitin tarkempi sijainti tulee suunnitella yhteistyössä maanomistajien ja viranomaistahojen kanssa.  |
|  | <b>OHJEELLINEN MELONTAREITTI</b>   |
| <b>MERKINNÄN KUVAUS</b>   | Kehittämisperiaatemerkinnot osoitetaan maakunnallisesti ja seudullisesti merkittävät melontareitit.  |
| <b>SUUNNITTELU-MÄÄRÄYS</b>  | Alueen suunnittelussa on turvattava melontareitin hyödyntäminen ja kehittäminen yleiseen virkistyskäyttöön. Melontareitin sekä rantautumis- ja levähdyspaikkojen tarkempi suunnittelu tulee tehdä yhteistyössä maanomistajien ja viranomaistahojen kanssa.                               |

## 6 Luonnonvarat ja energiantuotanto

### 6.1 Aluevarausmerkinnät

|   |   |
|---|---|
|    | <b>KAIVOSALUE</b>   |
| <b>MERKINNÄN KUVAUS</b>   | Merkinnällä osoitetaan kaivoslain mukainen kaivoskivennäisten hyödyntämiseen varattu alue.  |
| <b>SUUNNITTELU-MÄÄRÄYS</b>  | Alueen yksityiskohtaisemmassa suunnittelussa tulee ottaa erityisesti huomioon lähialueen luonto- ja virkistysarvot sekä toiminnan aiheuttamat vesistö- ja muut luontovaikutukset sekä tuotannon aikana että sen päätyttyä.  |
|    | <b>ENERGIAHUOLLON ALUE</b>  |
| <b>MERKINNÄN KUVAUS</b>   | Merkinnällä osoitetaan maakunnallisesti merkittävät energiahuoltoa palvelevat laitokset ja kantaverkon muuntamoiden alueet.   |
| <b>SUUNNITTELU-MÄÄRÄYS</b>  | Muuntamoalueelle voidaan sijoittaa muuntamorakenteiden lisäksi muita sähkötekniisiä, esimerkiksi varastointiin liittyviä rakenteita.<br><br>Seinäjoen Voiman voimalaitoksen ja laitosalueen rakentamista ohjataan lupamenettelyllä ja alempiasteisella kaavoituksella.<br><br>Muuntamoiden alueella on voimassa MRL 33 §:n mukainen rakentamisrajoitus. |
|  | <b>PUUTERMINAALI</b>  |
| <b>MERKINNÄN KUVAUS</b>   | Kohdemerkinnällä osoitetaan raakapuun ja bioenergiaraaka-aineiden kuljetuksiin liittyvän raide- ja tieliikenteen yhdistävän maakunnallisesti merkittävän terminaalin yleispiirteinen sijainti.  |
| <b>SUUNNITTELU-MÄÄRÄYS</b>  | Yksityiskohtaisemmassa suunnittelussa on huolehdittava terminaalin liikennejärjestelyjen toimivuudesta sekä niiden soveltamisesta asumiseen, rakennettuun kulttuuriympäristöön ja muuhun maankäyttöön.  |



## 6.2 Ominaisuusmerkinnät

|   |   |
|---|---|
|    | <b>TURVETUOTANTOON SOVELTUVA ALUE</b>   |
| <b>MERKINNÄN KUVAUS</b>   | <p>Merkinnällä osoitetaan turvetuotantoon soveltuvia suoalueita. Turpeenoton laajuus ja sijainti alueella määräytyy tuotantoaluekohtaisen suunnittelun ja ympäristöluvan perusteella.</p>   |
| <b>SUUNNITTELU-MÄÄRÄYS</b>  | <p>Yksityiskohtaisemmassa suunnittelussa tulee huomioida turvetuotannon vaikutukset asutukseen. Alueen käyttöönottamisen suunnittelussa on kiinnitettävä erityistä huomiota vesiensuojelumenetelmien tehokkuuteen ja valuma-alueella yhtäaikaaisesti tuotannossa olevien alueiden määrään siten, että turvetuotanto osaltaan ottaa huomioon vesienhoidon toimenpideohjelmissa asetetut tavoitteet ja edistää niiden toteutumista. Suunnittelussa on huomioitava tuotantoalueiden yhteisvaikutukset vesistöihin ja valuma-alueen kokonaisuorjitus, sekä tarvittaessa vaiheistettava tuotantoa huomioiden alapuolisten vesistöjen tila. Suunnittelussa tulee selvittää happamien sulfaattimaiden esiintyminen ja suunnitella tuotanto siten, ettei se aiheuta merkittävää hapanta huuhtoumaa.</p> |
|  | <b>TÄRKEÄ TAI MUU VEDENHANKINTAKÄYTTÖÖN SOVELTUVA POHJAVESIALUE</b>   |
| <b>MERKINNÄN KUVAUS</b>   | <p>Merkinnällä osoitetaan vedenhankintaa varten tärkeät pohjavesialueet ja muut vedenhankintakäyttöön soveltuvat pohjavesialueet.</p>   |
| <b>SUUNNITTELU-MÄÄRÄYS</b>  | <p>Aluetta koskevat toimenpiteet on suunniteltava siten, että ne eivät vaaranna pohjavesialueen vedenkäyttöä, pohjaveden laatua tai määrää.</p>   |
|  | <b>ARVOKAS HARJUALUE TAI MUU GEOLOGINEN MUODOSTUMA</b>  |
| <b>MERKINNÄN KUVAUS</b>   | <p>Merkinnällä osoitetaan ne geologiset muodostumat, jotka on luokiteltu valtakunnallisesti arvokkaiksi tuuli- ja rantakerrostumiksi, kallioalueiksi, moreenimuodostumiksi tai kivikoiksi, tai kuuluvat valtakunnalliseen harjijensuojeluohjelmaan.</p>   |
| <b>SUUNNITTELU-MÄÄRÄYS</b>  | <p>Alueen maankäyttö ja toimenpiteet tulee suunnitella ja toteuttaa siten, että alueen geologiset erityispiirteet turvataan.</p>  |
|  | <b>TUULIVOIMALOIDEN ALUE</b>  |
| <b>MERKINNÄN KUVAUS</b>   | <p>Merkinnällä osoitetaan seudullisesti merkittävä tuulivoiman tuotantoon soveltuva alue, jolla tarkoitetaan vähintään seitsemän (7) teollisen kokoluokan tuulivoimalan muodostamaa kokonaisuutta. Alueen tuulivoimaloiden kokonaismäärä ja sijainti, sekä</p>  |

## SUUNNITTELU- MÄÄRÄYS

alueelle sijoitettavien tuulivoimaloiden korkeus ja voimalateho määritellään yksityiskohtaisemmassa suunnittelussa.

Maakuntakaavassa annetaan tuulivoimaan liittyen koko maakuntaa koskeva suunnittelumääräys, joka tulee huomioida tuulivoimaloiden alueiden suunnittelussa aluekohtaisten suunnittelumääräysten lisäksi.

Tuulivoimaloiden alueiden 2 (Vöyrinkangas, Kauhajoki), 3 (Aitakangas, Alajärvi), 5 (Hietikonneva, Seinäjoki ja Lapua), 6 (Ilvesneva, Kurikka), 7 (Korkeamaa, Soini), 9 (Peurainneva, Seinäjoki), 11 (Savonneva, Alajärvi), 13 (Talpakandräme, Vimpeli), 14 (Pauhusaari, Seinäjoki), 16 (Leviäkangas, Kuortane ja Seinäjoki), 20 (Lakiakangas, Isojoki), 21 (Piikkilänviita, Isojoki), 22 (Perkiönmäki, Karijoki ja Teuva), 25 (Rajamäenkylä, Isojoki ja Karijoki), 26 (Mikonkeidas, Isojoki), 27 (Haapikangas, Teuva), 32 (Louhukangas, Alajärvi), 33 (Hanhimaa, Isojoki), 34 (Kimpilamminkangas, Ähtäri ja Soini), 36 (Harjanneva, Kauhajoki ja Kurikka), 42 (Niittuneva, Seinäjoki ja Kurikka), 43 (Siltaneva, Teuva) ja 44 (Kankalonselkä, Kauhajoki, Karijoki ja Teuva) yksityiskohtaisemmassa suunnittelussa tulee huomioida tuulivoiman vaikutukset alueilla todettujen suurten petolintujen reviereihin. Voimaloiden määrä ja sijainti tulee suunnitella siten, ettei merkittäviä yhteisvaikutuksia muodostu reviirille suunniteltavien muiden tuulivoimahankkeiden kanssa.

Tuulivoimaloiden alueiden 3 (Aitakangas, Alajärvi), 7 (Korkeamaa, Soini), 11 (Savonneva, Alajärvi), 12 (Konttisuo, Soini), 13 (Talpakandräme, Vimpeli), 21 (Piikkilänviita, Isojoki), 34 (Kimpilamminkangas, Ähtäri ja Soini), 32 (Louhukangas, Alajärvi), 33 (Hanhimaa, Isojoki) ja 41 (Juoleikonkangas, Ähtäri) yksityiskohtaisemmassa suunnittelussa tulee turvata metsäpeuran vaellusreittien ja lisääntymisalueiden säilyminen.

Tuulivoimaloiden alueiden 20 (Lakiakangas, Isojoki), 21 (Piikkilänviita, Isojoki) ja 33 (Hanhimaa, Isojoki) yksityiskohtaisemmassa suunnittelussa tulee ottaa huomioon Lapväärtinjokeen ja Isojokeen kohdistuvat vesistövaikutukset.

Tuulivoimaloiden alueen 25 (Rajamäenkylä, Isojoki ja Karijoki) yksityiskohtaisemmassa suunnittelussa tulee turvata läheisen luonnon monimuotoisuuden kannalta tärkeän alueen luontoarvojen säilyminen sekä ottaa huomioon Lapväärtinjokeen ja Isojokeen kohdistuvat vesistövaikutukset.

Tuulivoimaloiden alueiden 2 (Vöyrinkangas, Kauhajoki), 4 (Jouttikallio, Lapua), 5 (Hietikonneva, Seinäjoki ja Lapua), 8 (Haukineva, Kurikka ja Seinäjoki), 12 (Konttisuo, Soini), 13 (Talpakandräme, Vimpeli), 16 (Leviäkangas, Kuortane ja Seinäjoki), 17 (Santavuori, Ilmajoki), 21 (Piikkilänviita, Isojoki), 29 (Sarvineva, Kuortane) ja 35 (Palloneva, Kauhajoki ja Kurikka) yksityiskohtaisemmassa suunnittelussa on varmistettava, ettei tuulivoimarakentaminen merkittävästi heikennä valtakunnallisesti tai maakunnallisesti arvokkaiden maisema-alueiden tai merkittävien rakennettujen kulttuuriympäristöjen maisemakuvaa.

Tuulivoimaloiden alueen 10 (Ooperi, Seinäjoki) yksityiskohtaisemmassa suunnittelussa on varmistettava, ettei tuulivoimarakentaminen merkittävästi heikennä valtakunnallisesti tai maakunnallisesti arvokkaiden maisema-alueiden tai merkittävien rakennettujen kulttuuriympäristöjen maisemakuvaa. Suunnittelussa tulee ottaa huomioon, ettei tuulivoimaloista muodostu Kyrönjokilaakson kulttuurimaisemien, Orisbergin kulttuurimaiseman tai Ilmajoen Alajoen

lakeusmaiseman valtakunnallisesti arvokkaiden maisema-alueiden maisemakuvaa hallitsevaa elementtiä.

Tuulivoimaloiden alueen 1 (Mustaisneva, Kauhajoki ja Teuva) yksityiskohtaisemmassa suunnittelussa tulee turvata alueen läpi kulkevan ohjeellisen ulkoilureitin Parra-Nummijärvi käyttö ja kehittäminen.

Tuulivoimaloiden alueen 2 (Vöyrinkangas, Kauhajoki) yksityiskohtaisemmassa suunnittelussa tulee turvata alueen läpi kulkevan ohjeellisen ulkoilureitin Kauhajoki-Nummijärvi käyttö ja kehittäminen.

Tuulivoimaloiden alueen 5 (Hietikonneva, Seinäjoki ja Lapua) yksityiskohtaisemmassa suunnittelussa tulee huomioida läheisen Hirvijärven virkistysalueen virkistysarvojen säilyminen.

Tuulivoimaloiden alueen 9 (Peurainneva, Seinäjoki) yksityiskohtaisemmassa suunnittelussa tulee huomioida läheisen Käskyvuoren ulkoilu- ja retkeilyalueen virkistysarvojen säilyminen.

Tuulivoimaloiden alueen 17 (Santavuori, Ilmajoki) yksityiskohtaisemmassa suunnittelussa tulee huomioida läheisen Santavuoren virkistysalueen virkistysarvojen säilyminen.

Tuulivoimaloiden alueen 22 (Perkiönmäki, Karijoki ja Teuva) yksityiskohtaisemmassa suunnittelussa tulee huomioida läheisen Suksenjärvi-Peninjärven virkistysalueen virkistysarvojen säilyminen sekä turvata alueen läpi kulkevan ohjeellisten ulkoilureitin Parra-Peurajärvi-Pohjanmaa käyttö ja kehittäminen.

Tuulivoimaloiden alueen 24 (Rourunkangas, Kurikka) yksityiskohtaisemmassa suunnittelussa tulee huomioida läheisen Niinistöjärven virkistyskohteen virkistysarvojen säilyminen.

Tuulivoimaloiden alueen 28 (Jäkäläneva, Kuortane) yksityiskohtaisemmassa suunnittelussa tulee huomioida läheisen Valkealammen alueen virkistysarvojen säilyminen.

Tuulivoimaloiden alueen 41 (Juoleikonkangas, Ähtäri) yksityiskohtaisemmassa suunnittelussa tulee huomioida läheisen Arpaisten alueen virkistysarvojen säilyminen.

Tuulivoimaloiden alueen 42 (Niittuneva, Seinäjoki ja Kurikka) yksityiskohtaisemmassa suunnittelussa tulee turvata alueen läpi kulkevan ohjeellisen ulkoilureitin Ylistaro-Seinäjoki-Peräseinäjoki käyttö ja kehittäminen.



#### MAA- TAI KALLIOKIVIAINESTEN OTTOON SOVELTUVA ALUE


#### MERKINNÄN KUVAUS

Merkinnällä osoitetaan alueita, joilla sijaitsee maakunnan kiviaineshuollon kannalta määrällisesti, laadullisesti ja/tai sijainnin perusteella merkittäviä maaperän tai kallioperän kiviainesarvoja. Alueiden rajaukset tarkentuvat arvioitaessa ottamisedellytyksiä maa-ainoslain edellyttämällä tavalla.

**SUUNNITTELU-  
MÄÄRÄYS**


Alueen yksityiskohtaisemmassa suunnittelussa tulee huomioida maa- ja kalliokiviainesten ottamisedellytysten säilyminen. Suunnittelussa on huomioitava toiminnan vaikutukset asutukseen, luonto- ja kulttuuriympäristöön, maisemaan, kulttuuriperintöön, vesistöihin sekä liikenteeseen. Maa- ja kalliokiviainesten ottamista suunniteltaessa ja toteutettaessa on otettava huomioon alueen jälkikäyttö, joka tulee sovittaa yhteen ympäröivien alueiden maankäytön kanssa.

## 6.3 Kehittämisperiaatemerkinnot



|   |  |
|---|--|
|  | <b>UUSIUTUVAN ENERGIAN JA BIOTEOLLISUUDEN KEHITTÄMISALUE</b>   |
| <b>MERKINNÄN<br/>KUVAUS</b>   | Kehittämisperiaatemerkinnot osoitetaan uusiutuvan ja biopohjaisen energian tuotantoon ja jalostukseen sekä energiateknologiaan erikoistuvan teollisuuden toimintaan soveltuva alue.  |
| <b>SUUNNITTELU-<br/>MÄÄRÄYS</b>   | Yksityiskohtaisemmassa suunnittelussa tulee luoda mahdollisuudet uusiutuvan energiatuotannon ja biotuotteiden jalostuksen sekä niitä tukevan teollisuuden sijoittumiseen alueelle. Alueella tulee olla toimiva terminaali, joka mahdollistaa biomassojen suurimittakaavaisen varastoinnin ja kuljetukset eri liikennemuotoja hyödyntäen. |

## 7 Kulttuuriympäristö

### 7.1 Aluevarausmerkinnät

|   |   |
|---|---|
|  | <b>ERILLISLAILLA SUOJELTU RAKENNUSKOHDE</b>   |
| <b>MERKINNÄN KUVAUS</b>   | Merkinnällä osoitetaan kohteet, jotka on suojeltu lailla rakennusperinnön suojelemisesta, asetuksella valtion omistamien rakennusten suojelusta tai kirkkolailla. Lähekkäin sijaitsevat ja samaan rakennuskokonaisuuteen esim. pihapiiriin kuuluvat lailla suojellut rakennukset on yhdistetty yhden kohdemerkinnän alle. Erillislakikohteita ei ole merkitty valtakunnallisesti merkittävien rakennettujen kulttuuriympäristöjen (RKY2009) alueilla kaavakartan mittakaavan ja luettavuuden takia. |
| <b>SUUNNITTELU-MÄÄRÄYS</b>  | Kohteet tulee huomioida kaikessa suunnittelussa ja niitä ei saa purkaa. Kohdetta koskevissa korjaus- ja muutoshankkeissa tulee kuulla Museovirastoa.  |

### 7.2 Ominaisuusmerkinnät

|   |   |
|---|---|
|  | <b>VALTAKUNNALLISESTI ARVOKAS MAISEMA-ALUE</b>  |
| <b>MERKINNÄN KUVAUS</b>   | Merkinnällä osoitetaan valtakunnallisesti arvokkaat maisema-alueet (VAMA, Valtioneuvosto 2021).   |
| <b>SUUNNITTELU-MÄÄRÄYS</b>  | Suunnittelussa, käytössä ja rakentamisessa on varmistettava, että merkittävien kulttuuriympäristöjen ja luonnonperinnön arvot säilyvät. Tarkemmassa suunnittelussa ja rakentamisessa tulee ottaa huomioon maisema-alue kokonaisuutena, sen erityispiirteet ja ajallinen kerroksellisuus siten, että siihen liittyvät arvot turvataan ja aluetta voidaan kehittää. Avoimen, yhtenäisen peltoalueen säilymiseen ja uusien rakennuspaikkojen sijoittamiseen on kiinnitettävä erityistä huomiota. Aluetta koskevasta merkittävästä hankkeesta tai suunnitelmasta on pyydettävä lausunto alueelliselta vastuumuseolta ja tarpeen mukaan valtion muilta keskeisiltä viranomaisilta, joiden toimialaa käsitellään. |
|  | <b>MAAKUNNALLISESTI ARVOKAS MAISEMA-ALUE</b>  |

|   |   |
|---|---|
| <b>MERKINNÄN<br/>KUVAUS</b>   | Merkinnällä osoitetaan maakunnallisesti arvokkaat maisema-alueet.   |
| <b>SUUNNITTELU-<br/>MÄÄRÄYS</b>   | Suunnittelussa, käytössä ja rakentamisessa on varmistettava, että merkittävien kulttuuriympäristöjen ja luonnonperinnön arvot säilyvät. Tarkemmassa suunnittelussa ja rakentamisessa tulee ottaa huomioon maisema-alue kokonaisuutena, sen erityispiirteet ja ajallinen kerroksellisuus siten, että siihen liittyvät arvot turvataan ja aluetta voidaan kehittää. Avoimen, yhtenäisen peltoalueen säilymiseen ja uusien rakennuspaikkojen sijoittamiseen on kiinnitettävä erityistä huomiota. Aluetta koskevasta merkittävästä hankkeesta tai suunnitelmasta on pyydettävä lausunto alueelliselta vastuumuseolta ja tarpeen mukaan valtion muilta keskeisiltä viranomaisilta, joiden toimialaa käsitellään. |
|    | <b>VALTAKUNNALLISESTI MERKITTÄVÄ RAKENNETTU KULTTUURIYMPÄRISTÖ</b>  |
| <b>MERKINNÄN<br/>KUVAUS</b>   | Merkinnällä osoitetaan valtakunnallisesti merkittävät rakennetun kulttuuriympäristön alueet, kohteet ja tie (RKY, Valtioneuvosto 2009). Pienialaiset alueet osoitetaan kohdemerkinnällä.  |
| <b>SUUNNITTELU-<br/>MÄÄRÄYS</b>   | Alueen suunnittelussa on otettava huomioon arvokkaan rakennetun kulttuuriympäristön turvaaminen. Suunnittelussa, käytössä ja rakentamisessa on varmistettava, että kulttuuriympäristön ja luonnonperinnön arvot säilyvät. Uusi rakentaminen ja ympäristön kehittäminen on sopeutettava alueen kulttuuriympäristön erityispiirteisiin ja ajalliseen kerroksellisuuteen. Aluetta koskevasta merkittävästä hankkeesta tai suunnitelmasta on pyydettävä lausunto alueelliselta vastuumuseolta ja tarpeen mukaan valtion muilta keskeisiltä viranomaisilta, joiden toimialaa käsitellään.  |
|  | <b>MAAKUNNALLISESTI MERKITTÄVÄ RAKENNETTU KULTTUURIYMPÄRISTÖ</b>  |
| <b>MERKINNÄN<br/>KUVAUS</b>   | Merkinnällä osoitetaan maakunnallisesti merkittävät rakennetun kulttuuriympäristön (MKY) alueet, kohteet ja tie. Pienialaiset alueet osoitetaan kohdemerkinnällä.   |
| <b>SUUNNITTELU-<br/>MÄÄRÄYS</b>   | Alueen suunnittelussa ja ylläpidossa on huomioitava arvokkaan rakennetun kulttuuriympäristön sekä luonnonperinnön turvaaminen. Tarkemmassa suunnittelussa, käytössä ja rakentamisessa tulee turvata sekä edistää kylä- ja kaupunkikuvan rakennusperinnön arvojen säilymistä ja kehittämistä. Uusi rakentaminen ja ympäristön kehittäminen on sopeutettava alueen kulttuuriympäristön ominaispiirteisiin ja ajalliseen kerroksellisuuteen. Aluetta koskevasta merkittävästä hankkeesta tai suunnitelmasta on pyydettävä lausunto   |

|  |  |
|--|--|
|  | <p>alueelliselta vastuumuseolta ja tarpeen mukaan valtion muilta keskeisiltä viranomaisilta, joiden toimialaa käsitellään.</p>   |
| ●                                      | <p><b>VALTAKUNNALLISESTI MERKITTÄVÄ ARKEOLOGINEN KOHDE (EHDOTUS)</b></p>   |
| <p><b>MERKINNÄN<br/>KUVAUS</b></p>     | <p>Merkinnällä osoitetaan valtakunnallisesti merkittäviksi ehdotetut arkeologiset kohteet, jotka odottavat valtioneuvoston hyväksyntää. Kyse on maalla tai vedessä säilyneistä, esihistoriallisella ja historiallisella ajalla syntyneistä ihmistoiminnan jäänteistä, rakenteista, kerrostumista tai löydöistä.</p>  |
| <p><b>SUUNNITTELU-<br/>MÄÄRÄYS</b></p> | <p>Valtakunnallisesti merkittävien arkeologisten kohteiden erityispiirteiden säilyminen on turvattava yksityiskohtaisessa suunnittelussa ja maankäytössä. Valtakunnallisesti merkittävät arkeologiset kohteet tulee huomioida kaikessa maankäytön suunnittelussa valtakunnallisten alueidenkäyttötavoitteiden mukaisena inventointina. Kohteista ja niiden lähiympäristöä koskevista suunnitelmista tulee pyytää alueellisen vastuumuseon lausunto. Kohteisiin liittyvistä lupa-asioista vastaa aina Museovirasto.</p> |



## 8 Kohdeluettelo

### 8.1 Aluerakenne

| Merkintä                        | Kohteen nimi        | Kunta      |
|---------------------------------|---------------------|------------|
| <b>Taajamatoimintojen alue</b>  | Alajärvi            | Alajärvi   |
|                                 | Lehtimäki           | Alajärvi   |
|                                 | Alavus              | Alavus     |
|                                 | Alavus Asemanseutu  | Alavus     |
|                                 | Alavus Paavolanmäki | Alavus     |
|                                 | Tuuri               | Alavus     |
|                                 | Töysä               | Alavus     |
|                                 | Evijärvi            | Evijärvi   |
|                                 | Ahonkylä            | Ilmajoki   |
|                                 | Ilmajoki            | Ilmajoki   |
|                                 | Koskenkorva         | Ilmajoki   |
|                                 | Halkosaari          | Seinäjoki  |
|                                 | Isojoki             | Isojoki    |
|                                 | Isokyrö             | Isokyrö    |
|                                 | Tervajoki           | Isokyrö    |
|                                 | Karjajoki           | Karjajoki  |
|                                 | Kauhajoki           | Kauhajoki  |
|                                 | Alahärmä            | Kauhava    |
|                                 | Kauhava             | Kauhava    |
|                                 | Kortesjärvi         | Kauhava    |
|                                 | Ylihärmä            | Kauhava    |
|                                 | Kuortane            | Kuortane   |
|                                 | Jalasjärvi          | Kurikka    |
|                                 | Jurva               | Kurikka    |
|                                 | Kurikka             | Kurikka    |
|                                 | Lappajärvi          | Lappajärvi |
|                                 | Lapua               | Lapua      |
|                                 | Heikkilä-Niemistö   | Seinäjoki  |
|                                 | Peräseinäjoki       | Seinäjoki  |
|                                 | Seinäjoki           | Seinäjoki  |
|                                 | Ylistaro            | Seinäjoki  |
|                                 | Soini               | Soini      |
|                                 | Teuva               | Teuva      |
|                                 | Vimpeli             | Vimpeli    |
|                                 | Ähtäri              | Ähtäri     |
| <b>Keskustatoimintojen alue</b> | Alajärvi            | Alajärvi   |

|                                      |                               |                     |
|--------------------------------------|-------------------------------|---------------------|
|                                      | Alavus                        | Alavus              |
|                                      | Evijärvi                      | Evijärvi            |
|                                      | Ilmajoki                      | Ilmajoki            |
|                                      | Isojoki                       | Isojoki             |
|                                      | Isokyrö                       | Isokyrö             |
|                                      | Kauhajoki                     | Kauhajoki           |
|                                      | Kauhava                       | Kauhava             |
|                                      | Karjajoki                     | Karjajoki           |
|                                      | Kuortane                      | Kuortane            |
|                                      | Kurikka                       | Kurikka             |
|                                      | Lappajärvi                    | Lappajärvi          |
|                                      | Lapua                         | Lapua               |
|                                      | Seinäjoki                     | Seinäjoki           |
|                                      | Soini                         | Soini               |
|                                      | Teuva                         | Teuva               |
|                                      | Vimpeli                       | Vimpeli             |
|                                      | Ähtäri                        | Ähtäri              |
| <b>Keskustatoimintojen alakeskus</b> | Alahärmä                      | Kauhava             |
|                                      | Kortesjärvi                   | Kauhava             |
|                                      | Ylihärmä                      | Kauhava             |
|                                      | Jalasjärvi                    | Kurikka             |
|                                      | Jurva                         | Kurikka             |
|                                      | Eskoo                         | Seinäjoki           |
|                                      | Peräseinäjoki                 | Seinäjoki           |
|                                      | Ylistaro                      | Seinäjoki           |
| <b>Kylä</b>                          | Luoma-aho                     | Alajärvi            |
|                                      | Myllykangas-Kurejoki-Höykkylä | Alajärvi            |
|                                      | Paalijärvi                    | Alajärvi            |
|                                      | Jokivarsi                     | Alavus              |
|                                      | Kitula-Ritola-Suutala         | Alavus              |
|                                      | Alapää                        | Evijärvi            |
|                                      | Jokikylä-Särkikylä            | Evijärvi            |
|                                      | Huissi                        | Ilmajoki            |
|                                      | Neiro                         | Ilmajoki            |
|                                      | Nopankylä                     | Ilmajoki            |
|                                      | Munakka-Aunes-Kiikku          | Ilmajoki, Seinäjoki |
|                                      | Kärjenkoski                   | Isojoki             |
|                                      | Lehmäjoki                     | Isokyrö             |
|                                      | Valtaala-Orismala             | Isokyrö             |
|                                      | Myrkky                        | Karjajoki           |
|                                      | Kainasto                      | Kauhajoki           |
|                                      | Nummijärvi                    | Kauhajoki           |

|                                   |                            |            |
|-----------------------------------|----------------------------|------------|
|                                   | Päntäne                    | Kauhajoki  |
|                                   | Lustila                    | Kauhajoki  |
|                                   | Huhmarkoski                | Kauhava    |
|                                   | Kangas                     | Kauhava    |
|                                   | Kojola-Köykkäri            | Kauhava    |
|                                   | Ylikylä                    | Kauhava    |
|                                   | Leppälänkylä               | Kuortane   |
|                                   | Mäyry                      | Kuortane   |
|                                   | Ruona                      | Kuortane   |
|                                   | Ylijoki                    | Kuortane   |
|                                   | Ilvesjoki                  | Kurikka    |
|                                   | Jokipii                    | Kurikka    |
|                                   | Koskue                     | Kurikka    |
|                                   | Luopa                      | Kurikka    |
|                                   | Luopajärvi                 | Kurikka    |
|                                   | Mieto                      | Kurikka    |
|                                   | Niemenkylä                 | Kurikka    |
|                                   | Sarvijoki                  | Kurikka    |
|                                   | Itäkylä                    | Lappajärvi |
|                                   | Länsiranta                 | Lappajärvi |
|                                   | Haapakoski                 | Lapua      |
|                                   | Hellanmaa                  | Lapua      |
|                                   | Kauhajärvi                 | Lapua      |
|                                   | Tiistenjoki                | Lapua      |
|                                   | Ruha                       | Lapua      |
|                                   | Hanhikoski                 | Seinäjoki  |
|                                   | Honkakylä                  | Seinäjoki  |
|                                   | Kihniänkylä                | Seinäjoki  |
|                                   | Kitinoja-Viitikko          | Seinäjoki  |
|                                   | Koura                      | Seinäjoki  |
|                                   | Veneskoski                 | Seinäjoki  |
|                                   | Horonkylä                  | Teuva      |
|                                   | Norinkylä                  | Teuva      |
|                                   | Perälä                     | Teuva      |
|                                   | Riippi-Äystö               | Teuva      |
|                                   | Laasala                    | Soini      |
|                                   | Lakaniemi-Pokela-Pyhälahti | Vimpeli    |
|                                   | Sääksjärvi                 | Vimpeli    |
|                                   | Myllymäki                  | Ähtäri     |
|                                   | Mäkikylä-Inhan tehtaat     | Ähtäri     |
| <b>Teollisuus- ja varastoalue</b> | Hoisko                     | Alajärvi   |
|                                   | Höykkylä                   | Alajärvi   |
|                                   | Lehtimäen teollisuusalue   | Alajärvi   |

|  |                              |            |
|--|------------------------------|------------|
|  | Tupasaaren teollisuusalue    | Alajärvi   |
|  | Kitula                       | Alavus     |
|  | Lasipellon teollisuusalue    | Alavus     |
|  | Ranta-Töysä                  | Alavus     |
|  | Rekola                       | Alavus     |
|  | Toppila                      | Alavus     |
|  | Töysän teollisuusalue        | Alavus     |
|  | Vattuaho                     | Evijärvi   |
|  | Ilmajoen teollisuusalue      | Ilmajoki   |
|  | Koskenkorva                  | Ilmajoki   |
|  | Kirkonkylän teollisuusalue   | Isojoki    |
|  | Mäkikaupungin teollisuusalue | Isojoki    |
|  | Isonkyrön teollisuusalue     | Isokyrö    |
|  | Kirkonkylän teollisuusalue   | Karjajoki  |
|  | Sahakangas                   | Karjajoki  |
|  | Lellavan teollisuusalue      | Kauhajoki  |
|  | Panulan teollisuusalue       | Kauhajoki  |
|  | Härmän teollisuusalue        | Kauhava    |
|  | Ollinkangas                  | Kauhava    |
|  | Passi-Tornimäki              | Kauhava    |
|  | Perälän teollisuusalue       | Kauhava    |
|  | Vaasantien teollisuusalue    | Kauhava    |
|  | Ylihärmän teollisuusalue     | Kauhava    |
|  | Haaviston teollisuusalue     | Kuortane   |
|  | Leppälänkylä                 | Kuortane   |
|  | Sampolan teollisuusalue      | Kuortane   |
|  | Ikari                        | Kurikka    |
|  | Jokipii                      | Kurikka    |
|  | Kivistönkylä                 | Kurikka    |
|  | Koskimäen teollisuusalue     | Kurikka    |
|  | Kärjenmäentie                | Kurikka    |
|  | Paulaharjun teollisuusalue   | Kurikka    |
|  | Salontien teollisuusalue     | Kurikka    |
|  | Kivioja                      | Lappajärvi |
|  | Honkimetsä                   | Lapua      |
|  | Koivula                      | Lapua      |
|  | Haukineva                    | Seinäjoki  |
|  | Kylänpää                     | Seinäjoki  |
|  | Peräseinäjoen teollisuusalue | Seinäjoki  |
|  | Reiniläntie                  | Seinäjoki  |
|  | Roves                        | Seinäjoki  |
|  | Seinäjoki etelä              | Seinäjoki  |
|  | Seinäjoki etelä-kaakko       | Seinäjoki  |

|  |   |            |
|--|---|------------|
|  | Teräsmäki                                 | Seinäjoki  |
|  | Valio                                     | Seinäjoki  |
|  | Soinin teollisuusalue                     | Soini      |
|  | Yrityslaakso                              | Soini      |
|  | Horontie                                  | Teuva      |
|  | Perälä                                    | Teuva      |
|  | Rannila                                   | Vimpeli    |
|  | Inhan tehtaot                             | Ähtäri     |
|  | Keskustan teollisuusalue                  | Ähtäri     |
| <b>Teollisuus- ja varastoalue, jolla on/jolle saa sijoittaa merkittävän, vaarallisia kemikaaleja valmistavan tai varastoivan laitoksen</b> | Luoma-aho                                 | Alajärvi   |
|  | Möksy                                     | Alajärvi   |
|  | Aronkylä                                  | Kauhajoki  |
|  | Jouttikallio-Jouttirinne                  | Lapua      |
|  | Kiviniemi                                 | Lapua      |
|  | Atria                                     | Seinäjoki  |
|  | Rahkola                                   | Seinäjoki  |
| <b>Matkailupalvelujen alue</b>   | Tuuri                                     | Alavus     |
|  | Härmän kuntokeskuksen alue                | Kauhava    |
|  | Powerparkin alue                          | Kauhava    |
|  | Urheiluopiston alue                       | Kuortane   |
|  | Nykälänniemi-Halkosaari                   | Lappajärvi |
|  | Simpsio                                   | Lapua      |
|  | Eläinpuisto                               | Ähtäri     |
| <b>Vähittäiskaupan suuryksikkö</b>   | Pohjoinen sisääntulotie                   | Alajärvi   |
|  | Aronkylä                                  | Kauhajoki  |
|  | Magneetti                                 | Kurikka    |
|  | Novapark                                  | Lapua      |
|  | Eskoo                                     | Seinäjoki  |
| <b>Vähittäiskaupan matkailua palveleva suuryksikkö</b>   | Tuuri                                     | Alavus     |
|  | Powerpark, Alahärmä                       | Kauhava    |
| <b>Paljon tilaa vaativan erikoistavarakaupan suuryksikkö</b>   | Ilmajoen Myllykylän puolustusvoimien alue | Ilmajoki   |
| <b>Puolustusvoimien alue, kohdemerkintä</b>  | Ilmajoen Tuomikylän puolustusvoimien alue | Ilmajoki   |
|  | Tervajoki                                 | Isokyrö    |
|  | Ähtäri Inhan puolustusvoimien alue        | Ähtäri     |
| <b>Puolustusvoimien alue</b>   | Palolampi                                 | Ähtäri     |
| <b>Puolustusvoimien ampuma- ja harjoitusalue</b>   | Peuranevan ampuma- ja harjoitusalue       | Lappajärvi |

|                                      |  |                  |
|--------------------------------------|--|------------------|
| <b>Ampumarata</b>                    | Järvipohjanmaan ampumarata                 | Alajärvi         |
|                                      | Sport Center Lakis                         | Alajärvi         |
|                                      | Tusanpuolen ampumarata                     | Alavus           |
|                                      | Hautakankaan ampumarata                    | Evijärvi         |
|                                      | Tervahaminan ampumarata                    | Ilmajoki         |
|                                      | Eräsalon ampumarata                        | Isokyrö          |
|                                      | Lapinmäen ampumarata                       | Isokyrö          |
|                                      | Sotkan ampumaradat                         | Kauhajoki        |
|                                      | Ekohovin ampumarata                        | Kauhava          |
|                                      | Hopiavuoren ampumarata                     | Kauhava          |
|                                      | Kauhavan Erämiesten Pihlajamäen ampumarata | Kauhava          |
|                                      | Koskuen ampumarata                         | Kurikka          |
|                                      | Kuortaneen ampumarata                      | Kuortane         |
|                                      | Itäisen ampumarata                         | Kurikka          |
|                                      | Kurikan Kiihmanevan ampumarata             | Kurikka          |
|                                      | Lintuharjun ampumarata                     | Kurikka          |
|                                      | Kivimäen ampumarata                        | Lapua            |
|                                      | Jouppilanvuoren ampumahiihtorata           | Seinäjoki        |
|                                      | Järvirannan ampumaurheilukeskus            | Seinäjoki        |
|                                      | Peräseinäjoen Metsästysseuran ampumarata   | Seinäjoki        |
|                                      | Kouran ampumarata                          | Seinäjoki        |
|                                      | Paskoonharjun ampumarata                   | Teuva            |
|                                      | Mustikkavuoren ampumarata                  | Ähtäri           |
|                                      | Torakan ampumarata                         | Ähtäri           |
| <b>Moottoriturheilurata</b>          | Murronnevan motocrossrata                  | Alavus           |
|                                      | Töysän kartingrata                         | Alavus           |
|                                      | Huussin motocrossrata                      | Ilmajoki         |
|                                      | Sotka                                      | Kauhajoki        |
|                                      | Kalmookangas                               | Kauhava          |
|                                      | Kärppämäen moottoriturheilurata            | Kauhava          |
|                                      | Botniaring                                 | Kurikka          |
|                                      | Murtoharjun moottorirata                   | Kurikka          |
|                                      | Särkiniemi                                 | Lappajärvi       |
|                                      | Kivimäki                                   | Lapua            |
|                                      | Moottoriturheilukeskus                     | Seinäjoki        |
|                                      | Kettumäen moottoriturheilualue             | Ähtäri           |
| <b>Suoja-alue, varalaskupaikka</b>   | Alavus                                     | Alavus, Kuortane |
|                                      | Kauhava                                    | Kauhava          |
| <b>Suojavyöhyke</b>                  | Ähtäri Inhan suojavyöhyke                  | Ähtäri           |
|                                      | Ähtäri Palolammen suojavyöhyke             | Ähtäri           |
| <b>Suojavyöhyke, varalaskupaikka</b> | Alavus                                     | Alavus, Kuortane |

|   |  |                                     |
|---|--|-------------------------------------|
|   | Kauhava  | Kauhava, Lappajärvi                 |
| <b>Melualue</b>   | Palolampi                                      | Ähtäri                              |
| <b>Seinäjoen kaupunkiseudun kehittämisvyöhyke</b>         | Seinäjoen kaupunkiseudun kehittämisvyöhyke     | Seinäjoki, Lapua, Ilmajoki, Kurikka |
| <b>Ruoantuotannon ydinvyöhyke</b>                         | Evijärvi                                       | Evijärvi                            |
|   | Luovankylä-Luopajärvi-Jokipii                  | Ilmajoki, Kurikka                   |
|   | Koskenkorva                                    | Ilmajoki, Kurikka, Seinäjoki        |
|   | Kauppila-Perälä-Riippi- Äystö-Karjjoen Myrkkyy | Karjijoki, Teuva                    |
|   | Alahärmä                                       | Kauhava                             |
|   | Kauhava  | Kauhava                             |
|   | Kyrönjokilaakso                                | Kurikka, Kauhajoki                  |
|   | Jalasjärvi                                     | Kurikka, Seinäjoki                  |
|   | Itäkylä-Kuoppala                               | Lappajärvi, Vimpeli                 |
|   | Isokyrö-Ylistaro-Ilmajoki                      | Lapua, Ilmajoki, Seinäjoki, Isokyrö |
|   | Lapuan Alajoki - Kauhava                       | Lapua, Kauhava, Seinäjoki           |
|   | Lapuanjokilaakso                               | Lapua, Kuortane                     |
|   | Kainastonjokilaakso - Päntäne                  | Teuva, Kurikka, Kauhajoki           |
| <b>Kyläasumisen ja maaseudun kehittämisen ydinvyöhyke</b> | Länsiranta - Kurejokilaakso                    | Alajärvi, Lappajärvi                |
|   | Kirkonkylä - Kukonkylä                         | Alajärvi, Soini                     |
|   | Levijoki                                       | Alajärvi, Soini                     |
|   | Sulkavankylä - Sapsalampi                      | Alavus                              |
|   | Isojoki  | Isojoki                             |
|   | Kortteenkylä-Kodesjärvi                        | Isojoki                             |
|   | Karjijoki                                      | Karjijoki                           |
|   | Hyypänjokilaakso                               | Kauhajoki                           |
|   | Kangas-Kosola-Rannanjärvi                      | Kauhava, Seinäjoki, Isokyrö         |
|   | Kuortaneenjärven ympäristö                     | Kuortane, Lapua                     |
|   | Kirkonkylä-Viitala-Honkakylä                   | Seinäjoki, Ilmajoki                 |
|   | Kirkonkylä-Närvijoki-Niemenkylä-Järvenpää      | Teuva, Kurikka                      |
|   | Peränne-Alastaipale                            | Ähtäri                              |
| <b>Teollisuustoiminnan kehittämisvyöhyke</b>              | Rannila - Luoma-aho - Hoisko                   | Alajärvi, Vimpeli                   |
|   | Isokyrö  | Isokyrö                             |
|   | Kauhajoki                                      | Kauhajoki                           |
|   | Alahärmä                                       | Kauhava                             |
|   | Kauhava  | Kauhava                             |
|   | Ylihärmä                                       | Kauhava                             |
|   | Kuortane                                       | Kuortane                            |
|   | Ikari  | Kurikka                             |
|   | Jalasjärvi-Jokipii                             | Kurikka                             |
|   | Hellanmaa                                      | Lapua                               |



|  |  |   |
|--|--|---|
|  | Soini  | Soini   |
| <b>Matkailun ja virkistyksen kehittämisvyöhyke</b>   | Lappajärvi-Alajärvi                                  | Alajärvi, Evijärvi, Lappajärvi, Vimpeli                 |
|  | Alavus-Ähtäri  | Alavus, Alajärvi, Kuortane, Seinäjoki, Soini, Ähtäri,   |
|  | Kyrönjoki  | Ilmajoki, Kurikka, Seinäjoki, Isokyrö, Lapua            |
|  | Suupohja   | Karjajoki, Isojoki, Kauhajoki, Teuva                    |
|  | Kuortane   | Lapua, Kuortane   |
|  | Kalajärvi  | Seinäjoki   |
|  | Soini  | Soini   |
| <b>Kauhajoki-Seinäjoki-Kauhava-kehittämisvyöhyke</b> | Kurikka-Ilmajoki-Seinäjoki kehittämisvyöhyke         | Kauhajoki, Kurikka, Ilmajoki, Seinäjoki, Lapua, Kauhava |
| <b>Seinäjoki-Vaasa-kehittämisvyöhyke</b>             | Seinäjoki - Vaasa                                    | Ilmajoki, Seinäjoki, Isokyrö                            |
| <b>Kaupallinen vyöhyke (km1)</b>                     | Roves  | Seinäjoki   |
| <b>Kaupallinen vyöhyke (km2)</b>                     | Seinäjoki  | Seinäjoki   |
| <b>Moottorikelkkailureitti</b>                       | Kätkäjärvi - Koskenkylä                              | Alajärvi  |
|  | Alavus - Töysä - Sämälistö                           | Alavus  |
|  | Seinäjoki - Kuorasjärvi - Kalajärvi - Pirkanmaa      | Alavus, Seinäjoki                                       |
|  | Soini - Lehtimäki - Töysä - Ähtäri - Keski-Suomi     | Alavus, Soini, Ähtäri, Alajärvi                         |
|  | Ilmajoki - Ylistaro                                  | Ilmajoki, Seinäjoki                                     |
|  | Isojoki - Satakunta                                  | Isojoki   |
|  | Karjajoki - Kauhajoki - Luopa                        | Kauhajoki   |
|  | Nummijärvi - Muurahainen - Satakunta                 | Kauhajoki   |
|  | Reitti Kauhajoella                                   | Kauhajoki   |
|  | Hukankeidas - Kortteenkylä                           | Kauhajoki, Isojoki                                      |
|  | Alahärmä - Ylihärmä - Kauhava                        | Kauhava   |
|  | Kuortane - Alavus - Pirkanmaa                        | Kuortane, Alavus  |
|  | Pohjanmaa - Jurva - Kurikka - Luopa                  | Kurikka   |
|  | Ala-Valli - Kalajärvi - Kuivasjärvi                  | Kurikka, Alavus, Seinäjoki                              |
|  | Kalajaisjärvi - Ilmajoki - Jalasjärvi                | Kurikka, Ilmajoki                                       |
|  | Isokyrö - Ylistaro - Halkosaari - Ilmajoki - Kurikka | Kurikka, Ilmajoki, Seinäjoki, Isokyrö                   |
|  | Luopa - Nummijärvi - Satakunta                       | Kurikka, Kauhajoki                                      |
|  | Nummijärvi - Pirunpesä - Pirkanmaa                   | Kurikka, Kauhajoki                                      |
|  | Karjajoki - Teuva - Kurikka                          | Kurikka, Kauhajoki, Teuva, Karjajoki                    |
|  | Luopajärvi - Peräseinäjoki                           | Kurikka, Seinäjoki                                      |
|  | Lappajärvi - Alajärvi - Soini - Keski-Suomi          | Lappajärvi, Soini, Vimpeli, Alajärvi                    |
|  | Nurmo - Kuortane - Lehtimäki                         | Lapua, Alavus, Kuortane, Alajärvi                       |
|  | Evijärvi - Lappajärvi - Kauhava - Lapua              | Lapua, Evijärvi, Kauhava, Lappajärvi                    |

|  |                                    |                   |
|--|------------------------------------|-------------------|
|  | Lapua - Nurmo                      | Lapua, Seinäjoki  |
|  | Soini - Ähtäri                     | Soini, Ähtäri     |
|  | Myrkky - Teuva                     | Teuva, Karijoki   |
|  | Alajärvi - Möksy - Keski-Pohjanmaa | Vimpeli, Alajärvi |
|  | Moksunniemi-Pirkanmaa              | Ähtäri            |

## 8.2 Liikenne ja teknisen huollon verkostot

### Liikenne

| Merkintä                    | Kohteen nimi | Kunta   |
|-----------------------------|--------------|---|
| <b>Valtatie/kantatie</b>    | Valtatie 18  | Alavus, Ähtäri, Seinäjoki                       |
|                             | Kantatie 63  | Evijärvi, Kauhava                               |
|                             | Kantatie 44  | Kauhajoki                                       |
|                             | Valtatie 19  | Kurikka, Ilmajoki, Kauhava                      |
|                             | Valtatie 3   | Kurikka, Ilmajoki, Isokyrö                      |
|                             | Kantatie 67  | Kurikka, Kauhajoki, Teuva                       |
|                             | Kantatie 68  | Lappajärvi, Evijärvi, Vimpeli, Alajärvi, Ähtäri |
|                             | Valtatie 16  | Lappajärvi, Lapua, Seinäjoki, Alajärvi          |
|                             | Kantatie 66  | Lapua, Alavus, Kuortane                         |
|                             | Kantatie 58  | Ähtäri  |
| <b>Seututie tai pääkatu</b> | Seututie 751 | Evijärvi  |
|                             | Seututie 701 | Ilmajoki, Seinäjoki                             |
|                             | Seututie 661 | Kauhajoki, Isojoki                              |
|                             | Seututie 664 | Karjajoki, Isojoki                              |
|                             | Seututie 274 | Kauhajoki                                       |
|                             | Seututie 663 | Kauhajoki, Karjajoki                            |
|                             | Seututie 725 | Kauhava   |
|                             | Seututie 738 | Kauhava   |
|                             | Seututie 733 | Kauhava, Lappajärvi                             |
|                             | Seututie 741 | Kauhava, Lappajärvi                             |
|                             | Seututie 723 | Kauhava, Seinäjoki                              |
|                             | Seututie 273 | Kurikka   |
|                             | Seututie 689 | Kurikka   |
|                             | Seututie 672 | Kurikka, Alavus, Kauhajoki, Seinäjoki           |
|                             | Seututie 685 | Kurikka, Kauhajoki, Teuva                       |
|                             | Seututie 687 | Kurikka, Teuva, Karjajoki                       |
|                             | Seututie 711 | Lappajärvi, Alajärvi                            |
|                             | Seututie 694 | Seinäjoki                                       |
|                             | Seututie 697 | Seinäjoki, Soini, Kuortane, Alajärvi, Alavus    |
|                             | Seututie 714 | Soini, Alajärvi                                 |
|                             | Seututie 673 | Teuva   |
|                             | Seututie 682 | Teuva   |
|                             | Seututie 750 | Vimpeli   |

|  |                |                              |
|--|----------------|------------------------------|
| <b>Seudullisesti merkittävä yhdystie</b> | Yhdystie 7114  | Alajärvi                     |
|  | Yhdystie 7115  | Alajärvi                     |
|  | Yhdystie 7120  | Alajärvi                     |
|  | Yhdystie 7122  | Alajärvi                     |
|  | Yhdystie 7054  | Alavus                       |
|  | Yhdystie 7056  | Alavus                       |
|  | Yhdystie 7060  | Alavus, Alajärvi             |
|  | Yhdystie 6942  | Alavus, Seinäjoki            |
|  | Yhdystie 7411  | Evijärvi, Kauhava            |
|  | Yhdystie 7002  | Ilmajoki                     |
|  | Yhdystie 7000  | Ilmajoki, Seinäjoki          |
|  | Yhdystie 7013  | Ilmajoki, Seinäjoki          |
|  | Yhdystie 7036  | Ilmajoki, Seinäjoki          |
|  | Yhdystie 7201  | Isokyrö                      |
|  | Yhdystie 7202  | Isokyrö                      |
|  | Yhdystie 7232  | Isokyrö, Seinäjoki           |
|  | Yhdystie 17531 | Isokyrö, Seinäjoki, Ilmajoki |
|  | Yhdystie 6700  | Kauhajoki                    |
|  | Yhdystie 13315 | Kauhajoki                    |
|  | Yhdystie 7323  | Kauhava                      |
|  | Yhdystie 7072  | Kuortane                     |
|  | Yhdystie 7071  | Kuortane, Alavus             |
|  | Yhdystie 6841  | Kurikka                      |
|  | Yhdystie 6921  | Kurikka                      |
|  | Yhdystie 6922  | Kurikka                      |
|  | Yhdystie 6880  | Kurikka, Ilmajoki            |
|  | Yhdystie 6900  | Kurikka, Kauhajoki, Ilmajoki |
|  | Yhdystie 6920  | Kurikka, Seinäjoki           |
|  | Yhdystie 7044  | Lapua                        |
|  | Yhdystie 7048  | Lapua                        |
|  | Yhdystie 7233  | Lapua, Kauhava               |
|  | Yhdystie 7333  | Lapua, Kauhava               |
|  | Yhdystie 6991  | Lapua, Kuortane              |
|  | Yhdystie 7034  | Lapua, Seinäjoki             |
|  | Yhdystie 7041  | Lapua, Seinäjoki             |
|  | Yhdystie 6981  | Seinäjoki                    |
|  | Yhdystie 7033  | Seinäjoki                    |
|  | Yhdystie 7035  | Seinäjoki                    |
|  | Yhdystie 7026  | Seinäjoki, Isokyrö           |
|  | Yhdystie 7200  | Seinäjoki, Isokyrö           |
|  | Yhdystie 7091  | Soini, Ähtäri                |
|  | Yhdystie 7140  | Soini, Ähtäri                |

|  |  |                               |
|--|--|-------------------------------|
|  | Yhdystie 6650                                    | Teuva, Karijoki               |
|  | Yhdystie 7370                                    | Vimpeli                       |
|  | Yhdystie 7421                                    | Vimpeli, Alajärvi             |
|  | Yhdystie 6215                                    | Ähtäri                        |
| <b>Kaksiajoratainen maantie</b>                                      | Valtatie 19                                      | Ilmajoki, Seinäjoki           |
|  | Valtatie 19                                      | Lapua                         |
|  | Kantatie 67                                      | Seinäjoki                     |
|  | Valtatie 19                                      | Seinäjoki                     |
| <b>Maantie, uusi tai merkittävästi parannettava</b>                  | Valtatie 18                                      | Alavus                        |
|  | Valtatie 18                                      | Alavus                        |
|  | Kantatie 63                                      | Evijärvi                      |
|  | Valtatie 18                                      | Ilmajoki, Seinäjoki, Isokyrö  |
|  | Kantatie 44                                      | Kauhajoki                     |
|  | Seututie 661                                     | Kauhajoki, Isojoki            |
|  | Valtatie 3                                       | Kurikka                       |
|  | Valtatie 19                                      | Kurikka                       |
|  | Kantatie 67                                      | Kurikka, Ilmajoki             |
|  | Valtatie 19                                      | Lapua, Kauhava                |
|  | Seututie 711                                     | Lapua, Kuortane, Alajärvi     |
|  | Valtatie 18                                      | Seinäjoki                     |
|  | Valtatie 18                                      | Seinäjoki                     |
|  | Valtatie 18                                      | Ähtäri                        |
|  | Kantatie 68                                      | Ähtäri, Alajärvi              |
| <b>Kaksiajoratainen maantie, uusi tai merkittävästi parannettava</b> | Kantatie 67                                      | Ilmajoki, Seinäjoki           |
|  | Valtatie 3                                       | Kurikka                       |
|  | Valtatie 19                                      | Lapua, Kauhava                |
|  | Valtatie 19                                      | Lapua, Seinäjoki              |
|  | Kantatie 67                                      | Seinäjoki                     |
|  | Kantatie 67                                      | Seinäjoki                     |
|  | Valtatie 19                                      | Seinäjoki                     |
| <b>Tien luokituksen muutos</b>                                       | Töysä - Lehtimäki                                | Alavus, Alajärvi              |
|  | Kauhajoki - Alavus                               | Kauhajoki, Kurikka, Seinäjoki |
|  | Valtatie 3                                       | Kurikka, Ilmajoki             |
|  | Nurmo - Lapua                                    | Lapua, Seinäjoki              |
|  | Seinäjoki - Kuortane                             | Seinäjoki, Kuortane           |
| <b>Eritasoliittymä</b>   | Vt 18 / kt 66                                    | Alavus                        |
|  | Vt 18 / mt 17263 (Kellokorventie)                | Alavus                        |
|  | Vt 19 / mt 701 (Hamarintie) Seinäjoen sisääntulo | Ilmajoki                      |
|  | Kt 67 / mt 6900                                  | Kauhajoki                     |

|  |  |           |
|--|--|-----------|
|  | Vt 3 / mt 6920 (Jalasjärven sisääntulo, pohjoinen)   | Kurikka   |
|  | Vt 3 / mt 6922 (Jalasjärven sisääntulo, eteläinen)   | Kurikka   |
|  | Vt 19 / mt 17290 (Luopajarventie)                    | Kurikka   |
|  | Vt 19 / kt 66  | Lapua     |
|  | Vt 19 / mt 7044 - mt 6991 (Kovero)                   | Lapua     |
|  | Vt 19 / Muurimäentie – Hirvijärventie                | Lapua     |
|  | Kt 67 / Hyllykalliontie (Hyllykallio)                | Seinäjoki |
|  | Kt 67 / Ideapark                                     | Seinäjoki |
|  | Kt 67 / mt 17494 - Vapaudentie                       | Seinäjoki |
|  | Kt 67 / Sammonkatu                                   | Seinäjoki |
|  | Kt 67 / Valtionkatu                                  | Seinäjoki |
|  | Vt 19 / Atriantie                                    | Seinäjoki |
|  | Vt 19 / kt 67 (Nurmo)                                | Seinäjoki |
|  | Vt 19 / mt 694                                       | Seinäjoki |
|  | Vt 19 / Rautatienkatu                                | Seinäjoki |
|  | Vt 19 / Rekkaväylä                                   | Seinäjoki |
|  | Vt 19 / vt 18 (Kuortaneentie)                        | Seinäjoki |
| <b>Liittymä, uusi tai merkittävästi parannettava</b> | Vt 18 / mt 672 (Putula)                              | Alavus    |
|  | Vt 18 / Tuuri  | Alavus    |
|  | Kt 68 / kt 63 (Evijärvi)                             | Evijärvi  |
|  | Kt 67 / mt 17407 (Nikolantie, Ahonkylä)              | Ilmajoki  |
|  | Kt 67 / mt 701 (Alaasentie, Ilmajoen sisääntulo)     | Ilmajoki  |
|  | Vt 3 / mt 6880 - mt 7000 (Koskenkorva)               | Ilmajoki  |
|  |  |           |
|  | Vt 18 / mt 7023 (Asematie)                           | Isokyrö   |
|  | Vt 18 / mt 7202 (Isonkyrön sisääntulotie)            | Isokyrö   |
|  |  |           |
|  | Kt 44 / mt 663                                       | Kauhajoki |
|  | Kt 67 / kt 44  | Kauhajoki |
|  | Vt 19 / mt 17826 (Alahärmän keskustan sisääntulotie) | Kauhava   |
|  | Vt 19 / PowerPark                                    | Kauhava   |
|  | Vt 19 / mt 17788 (Ylihärmä)                          | Kauhava   |
|  | Vt 19 / kt 63 (Kauhavantie)                          | Kauhava   |
|  | Kt 66 / mt 697 (Mäyry)                               | Kuortane  |
|  | Kt 66 / Koivutie                                     | Alavus    |
|  | Vt 19 / mt 672 (Tokerotie)                           | Kurikka   |
|  | Vt 3 / vt 19   | Kurikka   |
|  | Vt 3 / kt 67 eteläinen (Kaskistentie)                | Kurikka   |
|  | Vt 3 / kt 67 pohjoinen (Kurikantie)                  | Kurikka   |

|  |                                       |  |
|--|---------------------------------------|--|
|  | Vt 19 / Jouttikallio                  | Lapua  |
|  | Vt 19 / Mäki-Muilu                    | Lapua  |
|  | Vt 19 / Ruohomäentie                  | Lapua  |
|  | Vt 19 / vt 16                         | Lapua  |
|  | Kt 67 / 17495 (Suupohjantie)          | Seinäjoki                                      |
|  | Vt 18 / Hyllykalliontie (Päivölä)     | Seinäjoki                                      |
|  | Vt 18 / Kivistöntie - Mäki-Hakolantie | Seinäjoki                                      |
|  | Vt 18 / kt 67                         | Seinäjoki                                      |
|  | Vt 18 / mt 7000 (Könnintie)           | Seinäjoki                                      |
|  | Vt 18 / mt 7013 (Halkosaari)          | Seinäjoki                                      |
|  | Vt 18 / Pohjankaari                   | Seinäjoki                                      |
|  | Vt 18 / vt 16 (Ylistaro)              | Seinäjoki                                      |
|  | Vt 18 / kt 68                         | Ähtäri   |
| <b>Päärata</b>                                   | Päärata                               | Lapua, Seinäjoki                               |
| <b>Rautatie</b>                                  | Seinäjoki - Jyväskylä                 | Alavus, Ähtäri, Seinäjoki                      |
|  | Seinäjoki - Kaskinen                  | Ilmajoki, Seinäjoki                            |
| <b>Päärata, merkittävästi parannettava</b>       | Päärata                               | Kurikka, Seinäjoki                             |
|  | Päärata                               | Lapua, Kauhava                                 |
| <b>Rautatie, merkittävästi parannettava</b>      | Seinäjoki - Vaasa                     | Ilmajoki, Seinäjoki, Isokyrö                   |
|  | Seinäjoki - Kaskinen                  | Kauhajoki, Seinäjoki, Kurikka, Teuva, Ilmajoki |
| <b>Rautatie, uusi</b>                            | Kolmioraide                           | Seinäjoki                                      |
| <b>Rautatie, yhteystarve</b>                     | Rengonharjun yhteysraide              | Ilmajoki, Seinäjoki                            |
| <b>Rautatieliikenteen kehittämisen kohdealue</b> | Seinäjoen liikennepaikka              | Seinäjoki                                      |
| <b>Liikenneterminaali</b>                        | Seinäjoki                             | Seinäjoki                                      |
| <b>Joukkoliikenteen solmupiste</b>               | Kauhajoki                             | Kauhajoki                                      |
|  | Kurikka                               | Kurikka  |
| <b>Liikennepaikka</b>                            | Alavus                                | Alavus   |
|  | Tuuri                                 | Alavus   |
|  | Orismala                              | Isokyrö  |
|  | Tervajoki                             | Isokyrö  |
|  | Härmä                                 | Kauhava  |
|  | Kauhava                               | Kauhava  |
|  | Lapua                                 | Lapua  |
|  | Ylistaro                              | Seinäjoki                                      |
|  | Myllymäki                             | Ähtäri   |
|  | Ähtäri                                | Ähtäri   |
|  | Ähtäri Zoo                            | Ähtäri   |
| <b>Liikennepaikka, uusi</b>                      | Ahonkylä                              | Ilmajoki                                       |
|  | Ilmajoki                              | Ilmajoki                                       |
|  | Koskenkorva                           | Ilmajoki                                       |

|  |                                |   |
|--|--------------------------------|---|
|  | Isonkyrön asema                | Isokyrö                                 |
|  | Kauhajoki                      | Kauhajoki                               |
|  | Kurikka                        | Kurikka                                 |
|  | Ruha                           | Lapua                                   |
|  | Itikka                         | Seinäjoki                               |
|  | Jouppi                         | Seinäjoki                               |
|  | Niemistö                       | Seinäjoki                               |
|  | Nurmo                          | Seinäjoki                               |
|  | Teuva                          | Teuva                                   |
| <b>Lentoasema</b>                              | Seinäjoki                      | Ilmajoki                                |
|  | Kauhava                        | Kauhava                                 |
| <b>Lentopaikka</b>                             | Menkijärvi                     | Alajärvi                                |
|  | Alavus                         | Alavus                                  |
|  | Kauhajoki                      | Kauhajoki                               |
| <b>Lentomelualue</b>                           | Seinäjoki                      | Ilmajoki                                |
|  | Kauhava                        | Kauhava                                 |
| <b>Venesatama</b>                              | Isoniemi                       | Alajärvi                                |
|  | Suninsalmi                     | Alajärvi                                |
|  | Sillankorva                    | Evijärvi                                |
|  | Vanhalanranta                  | Lappajärvi                              |
|  | Katajalahti                    | Vimpeli                                 |
|  | Leirintäalue                   | Ähtäri                                  |
|  | Mekkoranta                     | Ähtäri                                  |
|  | Ähtärinsalmi                   | Ähtäri                                  |
| <b>Veneväylä</b>                               | Lappajärven venereitit         | Lappajärvi, Vimpeli, Alajärvi           |
|  | Ähtärinjärven veneväylä        | Soini, Ähtäri, Alajärvi                 |
| <b>Logistiikkatoimintojen alue</b>             | Rengonharju                    | Ilmajoki                                |
|  | Roves                          | Seinäjoki                               |
| <b>Logistiikkatoimintojen kehittämisyöhyke</b> | LSK Business Park              | Kauhava                                 |
|  | Itäväylä                       | Seinäjoki                               |
| <b>Joukkoliikenteen kehittämiskäytävä</b>      | Seinäjoki - Alavus             | Alavus, Seinäjoki                       |
|  | Alavus - Ähtäri                | Alavus, Ähtäri                          |
|  | Seinäjoki - Vaasa              | Ilmajoki, Seinäjoki, Isokyrö            |
|  | Seinäjoki - Kauhajoki          | Kurikka, Kauhajoki, Ilmajoki, Seinäjoki |
|  | Seinäjoki - Kokkola            | Lapua, Kauhava, Seinäjoki               |
| <b>Kevyen liikenteen yhteystarve</b>           | Seinäjoki - Ilmajoki           | Ilmajoki, Seinäjoki                     |
|  | Seinäjoki - Ylistaro - Isokyrö | Ilmajoki, Seinäjoki, Isokyrö            |
|  | Kauhajoki-Kurikka              | Kauhajoki, Kurikka                      |
|  | Kuortane - Alavus              | Kuortane, Alavus                        |
|  | Kurikka - Jalasjärvi           | Kurikka                                 |



|  |                        |                   |
|--|------------------------|-------------------|
|  | Kurikka - Ilmajoki     | Kurikka, Ilmajoki |
|  | Kauhava                | Lapua, Kauhava    |
|  | Nurmo - Lapua          | Lapua, Seinäjoki  |
|  | Seinäjoki - Veneskoski | Seinäjoki         |

## Teknisen huollon verkostot

| Merkintä             | Kohteen nimi  | Kunta  |
|----------------------|---|--|
| <b>Päävesijohto</b>  | Alajärvi-Lehtimäki                                      | Alajärvi                                       |
|                      | Möksy-Soini   | Alajärvi, Soini                                |
|                      | Evijärvi-Lappajärvi                                     | Evijärvi, Lappajärvi                           |
|                      | Isokyrö-Kokkoonkangas                                   | Isokyrö  |
|                      | Isokyrö-Vähäkyrö-Tuovila                                | Isokyrö  |
|                      | Hyyppä-Kauhajoki  | Kauhajoki                                      |
|                      | Nummijärvi-Kauhajoki                                    | Kauhajoki                                      |
|                      | Kauhajoki-Teuva-maakuntaraja                            | Kauhajoki, Teuva                               |
|                      | Kauhava-Ylihärmä  | Kauhava  |
|                      | Voltti-Kortesjärvi                                      | Kauhava  |
|                      | Ylihärmä-Alahärmä-Voltti                                | Kauhava  |
|                      | Alahärmä-Kortesjärvi-Evijärvi                           | Kauhava, Evijärvi                              |
|                      | Evijärvi-maakunnan raja                                 | Kauhava, Evijärvi                              |
|                      | Kurikka-Jalasjärvi                                      | Kurikka  |
|                      | Kurikka-Jurva-maakunnan raja                            | Kurikka  |
|                      | Jalasjärvi-Peräseinäjoki                                | Kurikka, Seinäjoki                             |
|                      | Ruha-Lakaluoma  | Lapua  |
|                      | Lapua-Menkijärvi  | Lapua, Alajärvi                                |
|                      | Lapua-Kauhava   | Lapua, Kauhava                                 |
|                      | Lapua-Seinäjoki-Ilmajoki-Kurikka-Kauhajoki-maakuntaraja | Lapua, Seinäjoki, Ilmajoki, Kurikka, Kauhajoki |
|                      | Seinäjoki-Peräseinäjoki                                 | Seinäjoki                                      |
|                      | Peräseinäjoki-Alavus                                    | Seinäjoki, Alavus                              |
|                      | Seinäjoki-Ylistaro-Isokyrö-maakuntaraja                 | Seinäjoki, Isokyrö                             |
|                      | Nurmo-Haapakoski  | Seinäjoki, Lapua                               |
|                      | Vimpeli-maakuntaraja (Perho)                            | Vimpeli  |
|                      | Ähtäri-maakuntaraja (Virrat)                            | Ähtäri   |
|                      | Ähtäri-Iso Soukkajärvi                                  | Ähtäri, Alavus                                 |
|                      | Ähtärinranta-Kukonkylä                                  | Ähtäri, Soini                                  |
| <b>Siirtoviemäri</b> | Alavus-Töysä-Ritola                                     | Alavus   |

|                                   |   |  |
|-----------------------------------|---|--|
|                                   | Alavus-Autionmäki                           | Alavus   |
|                                   | Ilmajoki-Rengonkylä                         | Ilmajoki   |
|                                   | Karjajoki-maakuntaraja (Kristiinankaupunki) | Karjajoki  |
|                                   | Ylihärmä-Alahärmä-Voltti                    | Kauhava  |
|                                   | Voltti-Kortesjärvi                          | Kauhava  |
|                                   | Kurikka-Jurva                               | Kurikka  |
|                                   | Kurikka-Jalasjärvi                          | Kurikka  |
|                                   | Kuortane-Lapua                              | Lapua, Kuortane                                  |
|                                   | Seinäjoki-Nurmo-Lapua                       | Lapua, Seinäjoki                                 |
|                                   | Peräseinäjoki-Seinäjoki                     | Seinäjoki  |
|                                   | Seinäjoki-Ylistaro-Isokyrö-Tervajoki        | Seinäjoki, Isokyrö                               |
|                                   | Vimpeli-Alajärvi                            | Vimpeli-Alajärvi                                 |
| <b>Siirtoviemäri, yhteystarve</b> | Alajärvi-Lehtimäki                          | Alajärvi   |
|                                   | Lapua-Kauhava                               | Lapua, Kauhava                                   |
|                                   | Seinäjoki-Ilmajoki                          | Seinäjoki, Ilmajoki                              |
| <b>Päävesijohto, yhteystarve</b>  | Rannankylä - Pirkanmaan maakuntaraja        | Alavus   |
|                                   | Haimarinpää - Saukonkylä                    | Alajärvi, Lapua                                  |
|                                   | Isokyrö-Pohjanmaan maakuntaraja (Vedenoja)  | Isokyrö  |
|                                   | Koskue - Satakunnan maakuntaraja            | Kurikka  |
|                                   | Kurikka - Pohjanmaan maakuntaraja (Vaasa)   | Kurikka, Ilmajoki                                |
| <b>Voimajohto, 400 kV</b>         | Seinäjoki - Tuovila                         | Ilmajoki, Seinäjoki, Isokyrö                     |
|                                   | Kristinestad - Ulvila                       | Isojoki  |
|                                   | Seinäjoki - Ulvila                          | Kauhajoki, Seinäjoki, Isojoki, Kurikka, Ilmajoki |
|                                   | Kärppiö - Tuovila                           | Kurikka, Teuva                                   |
|                                   | Alajärvi - Seinäjoki                        | Lapua, Kuortane, Seinäjoki, Alajärvi             |
|                                   | Vihtavuori - Alajärvi                       | Soini, Alajärvi                                  |
|                                   | Alajärvi - Kangasala                        | Soini, Ähtäri, Alajärvi                          |
|                                   | Kristinestad - Kärppiö                      | Teuva, Karjajoki                                 |
|                                   | Pikkarala - Alajärvi                        | Vimpeli, Alajärvi                                |
|                                   | Pyhänselkä - Alajärvi                       | Vimpeli, Alajärvi                                |
| <b>Voimajohto, 110 kV</b>         | Alajärvi - Perho                            | Alajärvi   |
|                                   | Koivisto - Alajärvi                         | Alajärvi   |
|                                   | Louhukangas - Alajärvi                      | Alajärvi   |
|                                   | Sänkiäho - Alajärvi                         | Alajärvi   |
|                                   | Virrat - Alajärvi                           | Alavus   |
|                                   | Taivalmaa - Alavus                          | Alavus, Seinäjoki                                |
|                                   | Virrat - Alajärvi                           | Alavus, Soini, Ähtäri, Alajärvi                  |
|                                   | Ventusneva - Evijärvi                       | Evijärvi, Lappajärvi                             |
|                                   | Seinäjoki - Tuovila                         | Ilmajoki, Seinäjoki, Isokyrö                     |
|                                   | Kristinestad - Tupaneva                     | Isojoki  |
|                                   | Riskula-Arkkukallio                         | Isojoki  |

|                         |                                      |                                      |
|-------------------------|--------------------------------------|--------------------------------------|
|                         | Kankaanpää - Kristinestad            | Karjajoki, Isojoki                   |
|                         | Nori - Perälä                        | Kauhajoki, Teuva                     |
|                         | Nori - Teollisuusaro                 | Kauhajoki, Teuva                     |
|                         | Jussila - Voltti                     | Kauhava                              |
|                         | Sänkiäho - Kuortane                  | Kuortane, Alajärvi                   |
|                         | Alavus - Kuortane                    | Kuortane, Alavus                     |
|                         | Kurikka - Teollisuusaro              | Kurikka                              |
|                         | Seinäjoki - Kurikka                  | Kurikka, Ilmajoki, Seinäjoki         |
|                         | Kurikka - Teollisuusaro              | Kurikka, Kauhajoki                   |
|                         | Seinäjoki - Rännäri                  | Kurikka, Seinäjoki                   |
|                         | Taivalmaa - Väisälänmäki             | Kurikka, Seinäjoki                   |
|                         | Kurikka - Saunamaa                   | Kurikka, Teuva                       |
|                         | Kärppiö - Tuovila                    | Kurikka, Teuva                       |
|                         | Nori - Jurva                         | Kurikka, Teuva                       |
|                         | Saunamaa - Nori                      | Kurikka, Teuva                       |
|                         | Lapua - Sänkiäho                     | Lappajärvi, Lapua, Alajärvi          |
|                         | Sänkiäho - Lappajärvi                | Lappajärvi, Vimpeli, Alajärvi        |
|                         | Lapua - Sänkiäho / Lapua - Voltti    | Lapua                                |
|                         | Seinäjoki - Hirvisuo                 | Lapua, Ilmajoki, Kauhava, Seinäjoki  |
|                         | Lapua - Voltti                       | Lapua, Kauhava                       |
|                         | Alajärvi - Seinäjoki                 | Lapua, Kuortane, Seinäjoki, Alajärvi |
|                         | Seinäjoki - Lapua                    | Lapua, Seinäjoki                     |
|                         | Korkiamäki - Lapua                   | Lapua, Seinäjoki, Isokyrö            |
|                         | Kultavuori - Myllykoski              | Seinäjoki                            |
|                         | Seinäjoen VL - Kärmeskytö            | Seinäjoki                            |
|                         | Seinäjoki - Myllykoski               | Seinäjoki                            |
|                         | Seinäjoki - Seinäjoen VL             | Seinäjoki                            |
|                         | Virrat - Alajärvi                    | Soini                                |
|                         | Alajärvi - Petäjavesi                | Soini, Ähtäri, Alajärvi              |
|                         | Kristinestad - Kärppiö               | Teuva                                |
|                         | Kärppiö - Perälä                     | Teuva                                |
|                         | Paskoonharju - Kärppiö               | Teuva                                |
|                         | Perälä - Närpiö                      | Teuva                                |
|                         | Kristinestad - Kärppiö               | Teuva, Karjajoki                     |
|                         | Virrat - Alajärvi                    | Ähtäri                               |
| <b>Voimajohto, uusi</b> | Alajärvi - maakuntaraja (Lestijärvi) | Alajärvi, Vimpeli                    |
|                         | Alajärvi-maakuntaraja (Jylkkä)       | Alajärvi, Vimpeli                    |
|                         | Rajamäenkylä - Honkajoki             | Isojoki                              |
|                         | Rourunkangas - Rasakangas            | Kurikka                              |
|                         | Heinineva                            | Seinäjoki                            |
|                         | Seinäjoki - Niinistöneva             | Seinäjoki, Ilmajoki, Kurikka         |
|                         | Korkeamaa-Alajärvi                   | Soini, Alajärvi                      |

|   |  |  |
|---|--|--|
|   | Alajärvi - maakuntaraja (Hikiä)                              | Soini, Ähtäri, Alajärvi                          |
|   | Paskoonharju - maakuntaraja                                  | Teuva  |
|   | Perälä - Kärppiö   | Teuva  |
| <b>Voimajohto, yhteystarve</b>            | Alajärven sähköasema - Luoma-aho                             | Alajärvi   |
|   | Ritarinperä - Virrat   | Alavus   |
|   | Kortesjärvi - Evijärvi                                       | Evijärvi, Kauhava                                |
|   | Kattiharju - Seinäjoki-Tuovila                               | Isokyrö  |
|   | Kristiinankaupunki - Nokia (Melo)                            | Karijoki, Isojoki                                |
|   | Kauhajoki - Sahankylä  | Kauhajoki  |
|   | Suolineva - Asuinmaa   | Kauhava  |
|   | Niinistöneva - Jurva   | Kurikka  |
|   | Seinäjoki - Nokia  | Kurikka, Ilmajoki, Seinäjoki                     |
|   | Huhtala - Jouttikallio                                       | Lapua  |
|   | Pihlajamaa - Kiviniemi                                       | Lapua  |
|   | Seinäjoki - Alajärvi   | Lapua, Kuortane, Seinäjoki, Alajärvi             |
|   | Pihlajaniemi - Kuortaneentie                                 | Seinäjoki  |
|   | Nori - Kärppiö   | Teuva  |
| <b>Tietoliikenneyhteys, yhteystarve</b>   | Seinäjoki - Vaasa  | Ilmajoki, Seinäjoki, Isokyrö                     |
|   | Seinäjoki - Pori   | Kauhajoki, Seinäjoki, Isojoki, Kurikka, Ilmajoki |
|   | Seinäjoki - Tampere  | Kurikka, Seinäjoki                               |
| <b>Kiertotalouden ja jätehuollon alue</b> | Millespakka Oy   | Alajärvi   |
|   | Lakeuden Etappi Oy   | Ilmajoki   |
|   | Asfaltin kierrätysasema, Peab Industri Oy                    | Seinäjoki  |
|   | Pirttikorven ylijäämämaiden sijoitusalue ja materiaalipankki | Seinäjoki  |
|   | Botniarosk Oy  | Teuva  |
| <b>Yhdyskuntateknisen huollon alue</b>    | Alavuden jätevedenpuhdistamo                                 | Alavus   |
|   | Alahärmän jätevedenpuhdistamo                                | Kauhava  |
|   | Lapuan jätevedenpuhdistamo                                   | Lapua  |
|   | Seinäjoen jätevedenpuhdistamo                                | Seinäjoki  |
|   | Vimpelin säätutka  | Vimpeli  |

## 8.3 Viherrakenne

| Merkintä              | Kohteen nimi               | Kunta               |
|-----------------------|----------------------------|---------------------|
| <b>Virkistysalue</b>  | Valkealampi                | Alajärvi            |
|                       | Kalajaisjärvi              | Ilmajoki            |
|                       | Santavuori                 | Ilmajoki            |
|                       | Jouppilanvuori-Kyrkösjärvi | Ilmajoki, Seinäjoki |
|                       | Konkari                    | Isojoki             |
|                       | Lauhansarvi                | Isojoki             |
|                       | Orisberg                   | Isokyrö             |
|                       | Ylipää                     | Isokyrö             |
|                       | Nummijärvi                 | Kauhajoki           |
|                       | Sotka                      | Kauhajoki           |
|                       | Aholankangas               | Kuortane            |
|                       | Kivilammen tekoallas       | Kurikka             |
|                       | Lamminjärvi                | Kurikka             |
|                       | Pitkämö                    | Kurikka             |
|                       | Säläisjärvi                | Kurikka             |
|                       | Nykälänniemi               | Lappajärvi          |
|                       | Selkäsaaret                | Lappajärvi          |
|                       | Hirvijärvi                 | Lapua               |
|                       | Simpso                     | Lapua               |
|                       | Hallilanvuori              | Seinäjoki           |
|                       | Kalajärvi                  | Seinäjoki           |
|                       | Malkakoski                 | Seinäjoki           |
|                       | Tanelinranta-Hyllykallio   | Seinäjoki           |
|                       | Vuorenmaa                  | Soini               |
|                       | Parra                      | Teuva               |
|                       | Suksenjärvi-Penijärvi      | Teuva               |
|                       | Lakeaharju                 | Vimpeli             |
|                       | Moksunniemi                | Ähtäri              |
|                       | Mustikkavuori              | Ähtäri              |
| <b>Virkistyskohde</b> | Pyhävuori                  | Alajärvi            |
|                       | Suninsalmi                 | Alajärvi            |
|                       | Kirkkovuori                | Alavus              |
|                       | Kuivasjärvi                | Alavus              |
|                       | Pahajoen kosteikko         | Alavus              |
|                       | Sepänniemi                 | Alavus              |
|                       | Lintutorni                 | Evijärvi            |
|                       | Sillankorva                | Evijärvi            |
|                       | Kangasjärvi                | Isojoki             |
|                       | Kalliojärvi                | Isokyrö             |

|                                  |                             |                          |
|----------------------------------|-----------------------------|--------------------------|
|                                  | Ruusupuron uimapaikka       | Isokyrö                  |
|                                  | Kakkorinvuori / Iso-Kakkori | Karjajoki                |
|                                  | Myrkyn vapaa-aikakeskus     | Karjajoki                |
|                                  | Peurajärvi                  | Karjajoki                |
|                                  | Hyypän maja                 | Kauhajoki                |
|                                  | Katikankanjoni              | Kauhajoki                |
|                                  | Haarusjärvi                 | Kauhava                  |
|                                  | Kitka                       | Kauhava                  |
|                                  | Kuntokeskuksen alue         | Kauhava                  |
|                                  | Mäenpää                     | Kauhava                  |
|                                  | Ojutjärvi                   | Kauhava                  |
|                                  | Saarijärvi                  | Kauhava                  |
|                                  | Vallami                     | Kauhava                  |
|                                  | Yliviitala                  | Kauhava                  |
|                                  | Kaatiala                    | Kuortane                 |
|                                  | Kirkkorannan uimaranta      | Kuortane                 |
|                                  | Sarvikkaankoski             | Kuortane                 |
|                                  | Jyllinkosken sähköpuisto    | Kurikka                  |
|                                  | Kiuaskallio                 | Kurikka                  |
|                                  | Niinistöjärvi               | Kurikka                  |
|                                  | Närvijoki                   | Kurikka                  |
|                                  | Pirunpesä                   | Kurikka                  |
|                                  | Saarijärvi                  | Kurikka                  |
|                                  | Rovastila                   | Lappajärvi               |
|                                  | Ukonniemi                   | Lappajärvi               |
|                                  | Vieresniemi                 | Lappajärvi               |
|                                  | Väljoen ulkoilualue         | Lappajärvi               |
|                                  | Kärkimäki                   | Seinäjoki                |
|                                  | Orisberg                    | Seinäjoki                |
|                                  | Paukaneva                   | Seinäjoki                |
|                                  | Routakallio                 | Seinäjoki                |
|                                  | Veneskoski                  | Seinäjoki                |
|                                  | Hankanen                    | Soini                    |
|                                  | Pappilankangas              | Teuva                    |
|                                  | Hietojenlahti               | Vimpeli                  |
|                                  | Arpainen                    | Ähtäri                   |
|                                  | Ohrakoski                   | Ähtäri                   |
|                                  | Ähtärinsalmen virkistysalue | Ähtäri                   |
| <b>Ohjeellinen ulkoilureitti</b> | Alavus-Töysä                | Alavus                   |
|                                  | Valkealampi-Moksunniemi     | Alavus, Ähtäri, Alajärvi |
|                                  | Jouppilanvuori - Ahonkylä   | Ilmajoki, Seinäjoki      |
|                                  | Isojoki-Lauhansarvi         | Isojoki                  |
|                                  | Lauhansarvi-Kangasjärvi     | Isojoki                  |

|                                  |   |  |
|----------------------------------|---|--|
|                                  | Murto - Isokyrö - Pohjanmaa               | Isokyrö  |
|                                  | Kauhajoki-Nummijärvi                      | Kauhajoki  |
|                                  | Muurahainen-Nummijärvi                    | Kauhajoki  |
|                                  | Nummijärvi-Satakunta                      | Kauhajoki  |
|                                  | Lauhansarvi-Muurahainen                   | Kauhajoki, Isojoki                               |
|                                  | Parra-Nummijärvi                          | Kauhajoki, Teuva                                 |
|                                  | Lappajärvi - Korttesjärvi - Pohjanmaa     | Kauhava, Lappajärvi                              |
|                                  | Aholankangas-Valkealampi                  | Kuortane, Alajärvi                               |
|                                  | Sapsalampi-Sarvikankaankoski-Kuortane     | Kuortane, Alavus                                 |
|                                  | Levaneva-Kalajaisjärvi-Kurikka            | Kurikka, Ilmajoki                                |
|                                  | Kurikka - Kyrkösjärvi                     | Kurikka, Ilmajoki, Seinäjoki                     |
|                                  | Kurikka - Kauhajoki                       | Kurikka, Kauhajoki                               |
|                                  | Haaruskangas-Mäenpää-Simpsiö              | Lapua, Kauhava                                   |
|                                  | Simpsiö-Malkakoski-Kitinoja               | Lapua, Seinäjoki                                 |
|                                  | Ylistaro - Seinäjoki - Peräseinäjoki      | Seinäjoki  |
|                                  | Kyrkösjärven ulkoilureitti                | Seinäjoki, Ilmajoki                              |
|                                  | Soini - Arpainen - Vehu                   | Soini, Ähtäri                                    |
|                                  | Suksenjärvi - Pappilankangas              | Teuva  |
|                                  | Teuva-Parra-Äystö                         | Teuva  |
|                                  | Parra-Peurajärvi-Pohjanmaa                | Teuva, Karijoki                                  |
|                                  | Pyhävuori-Lakeaharju-Luoma-aho-Paalijärvi | Vimpeli, Alajärvi                                |
|                                  | Moksunniemi - Keski-Suomi                 | Ähtäri   |
|                                  | Ähtäri - Arpainen                         | Ähtäri   |
| <b>Ohjeellinen melontareitti</b> | Kyrkösjärven vesielämysreitti             | Ilmajoki, Seinäjoki                              |
|                                  | Kyrönjoen melontareitti                   | Kauhajoki, Seinäjoki, Isokyrö, Kurikka, Ilmajoki |
|                                  | Lapuanjoen melontareitti                  | Lapua, Alavus, Kauhava, Kuortane                 |
|                                  | Tervareitti                               | Soini, Alajärvi, Vimpeli, Evijärvi, Lappajärvi   |
|                                  | Ähtärijärven melontareitti                | Soini, Ähtäri, Alajärvi                          |
|                                  | Savonjoen melontareitti                   | Vimpeli, Alajärvi                                |
|                                  | Sappionjärvien melontareitti              | Ähtäri   |
| <b>Luonnonsuojelualue</b>        | Heinineva 1                               | Alajärvi   |
|                                  | Hötölamminnevan-Mittarinnevan alue        | Alajärvi   |
|                                  | Iso Naruneva                              | Alajärvi   |
|                                  | Kalkkikankaan lehtojensuojelualue         | Alajärvi   |
|                                  | Kynnäs                                    | Alajärvi   |
|                                  | Käärmealliot                              | Alajärvi   |
|                                  | Liljanvainio                              | Alajärvi   |
|                                  | Lisähöykinpuro                            | Alajärvi   |
|                                  | Lohenniitty                               | Alajärvi   |
|                                  | Mukila2-tila                              | Alajärvi   |

|  |   |                    |
|--|---|--------------------|
|  | Multamäki   | Alajärvi           |
|  | Multavaaranharju 1 ja 2                                     | Alajärvi           |
|  | Mäenpää II-tila   | Alajärvi           |
|  | Mäenpää III-tila  | Alajärvi           |
|  | Nurmela   | Alajärvi           |
|  | Peränpuro   | Alajärvi           |
|  | Pihlajavuori  | Alajärvi           |
|  | Pohjoisneva-Haapineva,<br>Ahvenlamminneva ja Ylimmäisenneva | Alajärvi           |
|  | Päivärinne  | Alajärvi           |
|  | Suojelu-Mäkelä-tila   | Alajärvi           |
|  | Suojelu-Mäkirinne-tila                                      | Alajärvi           |
|  | Tapiola   | Alajärvi           |
|  | Ukonmäen Lehto  | Alajärvi           |
|  | Valkeisjärvi  | Alajärvi           |
|  | Vehmaskankaan Länsipuolinen suo                             | Alajärvi           |
|  | Ylipäänkorpi  | Alajärvi           |
|  | Suojelu-Moisio-tila   | Alajärvi, Kuortane |
|  | Metso-tila  | Alajärvi, Vimpeli  |
|  | Edesjärvi   | Alavus             |
|  | Etelä-Majasaari   | Alavus             |
|  | Haapaniemi  | Alavus             |
|  | Haapaniemi  | Alavus             |
|  | Haapaniemi  | Alavus             |
|  | Haukkaneva-Nikulinneva-Ruuhinevat,<br>Vähä-Vehkajärvi       | Alavus             |
|  | Haveri-Lampila  | Alavus             |
|  | Hepopuro  | Alavus             |
|  | Huvila  | Alavus             |
|  | Jokiluhta-tila  | Alavus             |
|  | Kruununmaa  | Alavus             |
|  | Kuivasjärvi   | Alavus             |
|  | Mäki-tila   | Alavus             |
|  | Suoja-Lähteenmäki-tila                                      | Alavus             |
|  | Suojelu-Kumpuhuhtala-tila                                   | Alavus             |
|  | Tevalehto   | Alavus             |
|  | Vähävuori   | Alavus             |
|  | Larvanneva, Mulkkujärvi Ja Vähä-<br>Mulkkujärvi             | Alavus, Kuortane   |
|  | Lettoneva   | Alavus, Seinäjoki  |
|  | Pirjatanneva  | Alavus, Seinäjoki  |
|  | Raatoneva   | Alavus, Seinäjoki  |
|  | Valokkineva   | Alavus, Seinäjoki  |
|  | Suojelu-Lehto-tila  | Evijärvi           |



|  |  |                      |
|--|--|----------------------|
|  | Suojelu-Vanha Tupa -tila                           | Evijärvi             |
|  | Särkisenjärvi                                      | Evijärvi             |
|  | Valmosanneva                                       | Evijärvi             |
|  | Halmeenpää   | Evijärvi, Lappajärvi |
|  | Koirakangas ja Saarela                             | Evijärvi, Lappajärvi |
|  | Lampakanneva                                       | Evijärvi, Lappajärvi |
|  | Ala-Peltoniemi                                     | Ilmajoki             |
|  | Kivistönmäki                                       | Ilmajoki             |
|  | Konimäki-Paulaharju 1                              | Ilmajoki             |
|  | Korpi-Hyövälti                                     | Ilmajoki             |
|  | Kutsolankorpi 1                                    | Ilmajoki             |
|  | Kärmesojanmaa                                      | Ilmajoki             |
|  | Lepistöluhta                                       | Ilmajoki             |
|  | Niinimaan Rinnelehto                               | Ilmajoki             |
|  | Peltoluhta   | Ilmajoki             |
|  | Suojelu-Mäki-tila                                  | Ilmajoki             |
|  | Tuomimaan lehto                                    | Ilmajoki             |
|  | Tuoresluoman lehdot                                | Ilmajoki             |
|  | Visaharjun luonnonsuojelualue                      | Ilmajoki             |
|  | Pässilänvuoren-Äijänpellon Lehto ja Pässilänvuori  | Ilmajoki, Kurikka    |
|  | Hakometsän Tervahauta                              | Ilmajoki, Seinäjoki  |
|  | Halkoneva  | Ilmajoki, Seinäjoki  |
|  | Honkaneva  | Ilmajoki, Seinäjoki  |
|  | Kattilavuori                                       | Ilmajoki, Seinäjoki  |
|  | Suojelu-Samppalinna-tila                           | Ilmajoki, Seinäjoki  |
|  | Haapakeitaan-Huidankeitaan-Mustasaarenkeitaan alue | Isojoki              |
|  | Hanhikeidas ja Jokihaaro                           | Isojoki              |
|  | Hiekkala   | Isojoki              |
|  | Hosiankeidas                                       | Isojoki              |
|  | Karhusaari-tila                                    | Isojoki              |
|  | Kodesjärvi   | Isojoki              |
|  | Korpiheikkilä-tila                                 | Isojoki              |
|  | Kärki  | Isojoki              |
|  | Lassinharju  | Isojoki              |
|  | Mattioskari  | Isojoki              |
|  | Neulaharju-tila                                    | Isojoki              |
|  | Suoja-Heinävainio-tila                             | Isojoki              |
|  | Suojelu-Pentinneva-tila                            | Isojoki              |
|  | Suojelusammalisto-tila                             | Isojoki              |
|  | Vaihto-Aro-tila                                    | Isojoki              |
|  | Vaihtopohjoisoja-tila                              | Isojoki              |
|  | Vaihtoyrrilä-tila                                  | Isojoki              |

|  |   |                    |
|--|---|--------------------|
|  | Villenmaa   | Isojoki            |
|  | Yrrilänvaihto-tila  | Isojoki            |
|  | Lauhanvuoren kansallispuisto ja suojelualueet             | Isojoki, Kauhajoki |
|  | Kinnarinkorpi   | Isokyrö            |
|  | Knaapi  | Isokyrö            |
|  | Mattila   | Isokyrö            |
|  | Mullola-tila  | Isokyrö            |
|  | Orisbergin luonnonsuojelualue                             | Isokyrö            |
|  | Pappilansaaren luonnonsuojelualue                         | Isokyrö            |
|  | Pitkäsaari  | Isokyrö            |
|  | Reinilänkosken Saarten luonnonsuojelualue                 | Isokyrö            |
|  | Suojelu-Ylisippola-tila                                   | Isokyrö            |
|  | Suomäki   | Isokyrö            |
|  | Talasneva   | Isokyrö            |
|  | Tuomilakson lehto   | Isokyrö            |
|  | Metsäjoki   | Karjajoki          |
|  | Sahaluhta ja Vesala                                       | Karjajoki          |
|  | Suoja-Latva-Ahola-tila                                    | Karjajoki          |
|  | Aikalanjärvi  | Kauhajoki          |
|  | Alakönnö  | Kauhajoki          |
|  | Ala-Seppänen  | Kauhajoki          |
|  | Hakoneva  | Kauhajoki          |
|  | Hautaoja  | Kauhajoki          |
|  | Ikkelänjokivarso  | Kauhajoki          |
|  | Iso Kaivoneva   | Kauhajoki          |
|  | Iso Koihnanneva-Lutakkokeitaat                            | Kauhajoki          |
|  | Järvi-Tarkka  | Kauhajoki          |
|  | Kauhanevan-Pohjankankaan kansallispuisto ja suojelualueet | Kauhajoki          |
|  | Kivistönkangas 1  | Kauhajoki          |
|  | Koivukorpi-tila   | Kauhajoki          |
|  | Korpilähde  | Kauhajoki          |
|  | Koskiaro ja Honka   | Kauhajoki          |
|  | Kuusela   | Kauhajoki          |
|  | Latva-Äijö  | Kauhajoki          |
|  | Myllyluoma  | Kauhajoki          |
|  | Mäntyharju  | Kauhajoki          |
|  | Näsiänmäen Lehto ja Näsiänmäki                            | Kauhajoki          |
|  | Prunni-tila   | Kauhajoki          |
|  | Rauhamedsä  | Kauhajoki          |
|  | Selkäsaarenneva 1   | Kauhajoki          |
|  | Suoja-Karhukangas-tila                                    | Kauhajoki          |

|  |                                    |           |
|--|------------------------------------|-----------|
|  | Suojalatvakorhonen-tila            | Kauhajoki |
|  | Suoja-Lehtiniemi-tila              | Kauhajoki |
|  | Suoja-Mäki-tila                    | Kauhajoki |
|  | Suojelu-Jokiniitty-tila            | Kauhajoki |
|  | Suojelu-Jyräkoski-tila             | Kauhajoki |
|  | Välimäki-tila                      | Kauhajoki |
|  | Ylimysjärvi                        | Kauhajoki |
|  | Arolaakso                          | Kauhava   |
|  | Hanhikangas                        | Kauhava   |
|  | Hirvijoen Metsät ja Härmänmaa-tila | Kauhava   |
|  | Huhmarneva                         | Kauhava   |
|  | Kalijärvenkallio                   | Kauhava   |
|  | Laakavuori                         | Kauhava   |
|  | Lummukkakangas                     | Kauhava   |
|  | Niemelä                            | Kauhava   |
|  | Paljakanneva-Åkantmossen           | Kauhava   |
|  | Pappilan Männiköt                  | Kauhava   |
|  | Pökkäsaaret                        | Kauhava   |
|  | Saarenmäki                         | Kauhava   |
|  | Saukkojärvi                        | Kauhava   |
|  | Suoja-Härkönen-tila                | Kauhava   |
|  | Tupakkiluhta                       | Kauhava   |
|  | Viitaneva-Storholmanneva           | Kauhava   |
|  | Katajakorven lehto                 | Kuortane  |
|  | Kaulalamminneva ja Pakosaari       | Kuortane  |
|  | Kiviniemi                          | Kuortane  |
|  | Matinsaunanmaa                     | Kuortane  |
|  | Napalankalliot                     | Kuortane  |
|  | Nisosjärvi                         | Kuortane  |
|  | Tovaska                            | Kuortane  |
|  | Isokorven Lehtokorpi               | Kurikka   |
|  | Jokipii-Luopajärvi 1               | Kurikka   |
|  | Jyllinsaari Ja Jyllinkoski         | Kurikka   |
|  | Karhukallio-tila                   | Kurikka   |
|  | Kuusisto                           | Kurikka   |
|  | Lammineva eli Iso Kakkurinneva     | Kurikka   |
|  | Levanevan luonnonsuojelualue       | Kurikka   |
|  | Luoma                              | Kurikka   |
|  | Lähdeträmäkkä                      | Kurikka   |
|  | Metsä-Kivineva                     | Kurikka   |
|  | Metsäkylän Metsä                   | Kurikka   |
|  | Metsävaara                         | Kurikka   |
|  | Miilumäki                          | Kurikka   |

|  |                                |                    |
|--|--------------------------------|--------------------|
|  | Mukkaperä                      | Kurikka            |
|  | Näsimäen Lehto                 | Kurikka            |
|  | Paloneva ja Tanilanmäki        | Kurikka            |
|  | Pitkämönluoma                  | Kurikka            |
|  | Pitkämönluoman suun lehdot     | Kurikka            |
|  | Ponsineva-Ponsijärvi           | Kurikka            |
|  | Rajamäki                       | Kurikka            |
|  | Ranta-tilat                    | Kurikka            |
|  | Riitasaari                     | Kurikka            |
|  | Saunamäki-tila                 | Kurikka            |
|  | Sikamäen lehto                 | Kurikka            |
|  | Suoja-Mäki-tila                | Kurikka            |
|  | Suoja-Opas-tila                | Kurikka            |
|  | Suojapeltola-tila              | Kurikka            |
|  | Suoja-Vainio-tila              | Kurikka            |
|  | Suojelu-Aro-tila               | Kurikka            |
|  | Suojelu-Isoniemi-tila          | Kurikka            |
|  | Suojelu-Mäntylä                | Kurikka            |
|  | Suojelu-Riekonpesä-tila        | Kurikka            |
|  | Vähäjärvenneva                 | Kurikka            |
|  | Vähämäki                       | Kurikka            |
|  | Mustasaarenneva-Hakoneva       | Kurikka, Kauhajoki |
|  | Haukilamminnneva-Murtomaanneva | Kurikka, Seinäjoki |
|  | Kalliokorpi                    | Lappajärvi         |
|  | Kokkosaari                     | Lappajärvi         |
|  | Lappinen-tila                  | Lappajärvi         |
|  | Pitkästö                       | Lappajärvi         |
|  | Rasiahonkangas                 | Lappajärvi         |
|  | Vanhaneva                      | Lappajärvi         |
|  | Ala-Erkkilä                    | Lapua              |
|  | Hautamäki, Mäki                | Lapua              |
|  | Jerssinkalliot                 | Lapua              |
|  | Järvikangas-tila               | Lapua              |
|  | Järvineva                      | Lapua              |
|  | Järvineva ja Latvaojala        | Lapua              |
|  | Loukasharju                    | Lapua              |
|  | Nurmonneva                     | Lapua              |
|  | Nurmonneva 1                   | Lapua              |
|  | Perälä                         | Lapua              |
|  | Peränevanholma                 | Lapua              |
|  | Simpсион lehdot                | Lapua              |
|  | Suoja-Voitila-tila             | Lapua              |
|  | Suojelu-Saari-tila             | Lapua              |

|  |                                  |                      |
|--|----------------------------------|----------------------|
|  | Toija                            | Lapua                |
|  | Vaihto-Luoma-tila                | Lapua                |
|  | Virpikalliot-tila                | Lapua                |
|  | Suojelu-Sydänmaa-Lakajoki-tila   | Lapua, Kuortane      |
|  | Suppelonneva ja Luoma            | Lapua, Seinäjoki     |
|  | Asukanluhta ja Järventaus-tila   | Seinäjoki            |
|  | Harjanmaa                        | Seinäjoki            |
|  | Heinisaari                       | Seinäjoki            |
|  | Kangas-Heiska                    | Seinäjoki            |
|  | Karvasuo                         | Seinäjoki            |
|  | Kruutipuiston luonnonsuojelualue | Seinäjoki            |
|  | Jöllönmaa                        | Seinäjoki            |
|  | Luoma-Rinta-tila                 | Seinäjoki            |
|  | Nättypii                         | Seinäjoki            |
|  | Ollilan metsä                    | Seinäjoki            |
|  | Paukaneva                        | Seinäjoki            |
|  | Pelman Metsä                     | Seinäjoki            |
|  | Rimmin luonnonsuojelualue        | Seinäjoki            |
|  | Seinäjoen METSO-alueet           | Seinäjoki            |
|  | Suoja-Leppälahti-tila            | Seinäjoki            |
|  | Suoja-Perintömaa-tila            | Seinäjoki            |
|  | Suojelu-Juhala-tila              | Seinäjoki            |
|  | Suojelu-Viitaniemi-tila          | Seinäjoki            |
|  | Suojelu-Yrjölä-tila              | Seinäjoki            |
|  | Utusuo                           | Seinäjoki            |
|  | Veteläniitty                     | Seinäjoki            |
|  | Vilhosto                         | Seinäjoki            |
|  | Yli-Jouppila ja Keskinen         | Seinäjoki            |
|  | Orisberg, Kärilä ja Aunela       | Seinäjoki, Isokyrö   |
|  | Suojelu-Luoma-tila               | Seinäjoki, Isokyrö   |
|  | Sahanneva                        | Seinäjoki, Seinäjoki |
|  | Haukisuo-Härkäsuo-Kukonneva      | Soini                |
|  | Keisarinkulta                    | Soini                |
|  | Kuninkaanjoki                    | Soini                |
|  | Loukaskorpi                      | Soini                |
|  | Matosuo                          | Soini                |
|  | Matosuonniemi                    | Soini                |
|  | Mäntykangas                      | Soini                |
|  | Paratiisinpenkan lehto           | Soini                |
|  | Pitkämännikönneva                | Soini                |
|  | Torisaari                        | Soini                |
|  | Jokela                           | Teuva                |
|  | Lutakkoneva                      | Teuva                |

|                    |   |                |
|--------------------|---|----------------|
|                    | Mietaanmaja                                 | Teuva          |
|                    | Perälän Kukkaron luonnonsuojelualue         | Teuva          |
|                    | Peräpalsta                                  | Teuva          |
|                    | Pässinrämäkkä                               | Teuva          |
|                    | Tarkankeitaan soidensuojelualue             | Teuva          |
|                    | Trumpinmetsä-tila                           | Teuva          |
|                    | Varisnevan soidensuojelualue                | Teuva          |
|                    | Harjaisneva-Pilkoonneva                     | Teuva, Kurikka |
|                    | Kirsilä-tila                                | Teuva, Kurikka |
|                    | Kurpannevan Aarnialue                       | Teuva, Kurikka |
|                    | Lintuharju                                  | Teuva, Kurikka |
|                    | Alanen                                      | Vimpeli        |
|                    | Huosianmaankallio, Poikkijoki               | Vimpeli        |
|                    | Karhuniitty-tila                            | Vimpeli        |
|                    | Metso-Kulmala-tila                          | Vimpeli        |
|                    | Moskovankallion-Huosianmaankallion alue     | Vimpeli        |
|                    | Neerpakka                                   | Vimpeli        |
|                    | Perkkiökallio                               | Vimpeli        |
|                    | Ruokkaanneva ja Piunappa                    | Vimpeli        |
|                    | Suojelu-Kauppi-tila                         | Vimpeli        |
|                    | Kylmäkorpi                                  | Ähtäri         |
|                    | Laurala                                     | Ähtäri         |
|                    | Maaherransuo                                | Ähtäri         |
|                    | Miilu                                       | Ähtäri         |
|                    | Mäkelänmäki                                 | Ähtäri         |
|                    | Niinikallio                                 | Ähtäri         |
|                    | Niinikangas                                 | Ähtäri         |
|                    | Niinineva                                   | Ähtäri         |
|                    | Paloharjunkangas                            | Ähtäri         |
|                    | Peränne Kutinlahti                          | Ähtäri         |
|                    | Sappionjärvet                               | Ähtäri         |
|                    | Törönmäki ja Silmäsuo                       | Ähtäri         |
|                    | Ähtäriin Kivijärven Saaret                  | Ähtäri         |
|                    | Ison Koirajärven Harju, Arpainen            | Ähtäri, Soini  |
|                    | Matosuo, Siltaneva ja Oravasuo              | Ähtäri, Soini  |
| <b>Suojelualue</b> | Lohilampi-Lohineva                          | Alajärvi       |
|                    | Vuoressalon kallioid                        | Isokyrö        |
|                    | Iso-Vuosjärvi                               | Kauhava        |
|                    | Isojärven ja Iso-Manalaisen ympäristön suot | Soini, Ähtäri  |
|                    | Hallaneva                                   | Vimpeli        |

|  |  |                               |
|--|--|-------------------------------|
| <b>Luonnon monimuotoisuuden kannalta tärkeä alue (kohdemerkintä)</b> | Rajamäenkylä                                       | Isojoki                       |
| <b>Luonnon monimuotoisuuden kannalta tärkeä alue</b>                 | Orasenoen alue                                     | Alajärvi                      |
|  | Ylimmäisen alue                                    | Alajärvi                      |
|  | Levanevan-Pässilänvuoren-Sikavuoren alue           | Ilmajoki, Kurikka             |
|  | Hanhikeitaan alue                                  | Isojoki                       |
|  | Mustasaarenkeitaan-Haapakeitaan-Huidankeitaan alue | Isojoki                       |
|  | Lauhanvuoren alue                                  | Isojoki, Kauhajoki            |
|  | Kauhanevan-Pohjankankaan alue                      | Kauhajoki                     |
|  | Iso Koihnannevan alue                              | Kauhajoki, Kurikka            |
|  | Pitkämön-Ponsinevan alue                           | Kurikka, Kauhajoki            |
|  | Liikajärven alue                                   | Kurikka, Seinäjoki            |
|  | Roopakannevan alue                                 | Kurikka, Teuva                |
|  | Muuraismaankankaan alue                            | Lappajärvi, Evijärvi, Kauhava |
|  | Simpсионin alue                                    | Lapua                         |
|  | Hirvijärven-Varpulan alue                          | Lapua, Seinäjoki, Kuortane    |
|  | Pirjatannevan-Haukkanevan alue                     | Seinäjoki, Alavus             |
|  | Orisbergin-Kylkosalonnevan alue                    | Seinäjoki, Isokyrö, Ilmajoki  |
|  | Iironjärven-Matosuon alue                          | Soini                         |
|  | Arpaisen alue                                      | Soini, Ähtäri                 |
|  | Ranta-Tarkan alue                                  | Teuva, Kauhajoki              |
|  | Jokinevan alue                                     | Vimpeli, Alajärvi             |
|  | Palolammin alue                                    | Ähtäri                        |
|  | Rintalankylän-Niiniperän alue                      | Ähtäri                        |
| <b>Natura 2000 -verkostoon kuuluva alue</b>                          | Hötölamminneva                                     | Alajärvi                      |
|  | Iso Narunneva                                      | Alajärvi                      |
|  | Käärmealliot                                       | Alajärvi                      |
|  | Pohjoisneva  | Alajärvi                      |
|  | Ukonmäki   | Alajärvi                      |
|  | Huosianmaankallio                                  | Alajärvi, Vimpeli             |
|  | Edesjärvi  | Alavus                        |
|  | Haukkaneva   | Alavus                        |
|  | Kuivasjärvi  | Alavus                        |
|  | Larvanneva   | Alavus, Kuortane              |
|  | Pirjatanneva                                       | Alavus, Seinäjoki             |
|  | Jokisuunlahti ja Valmosanneva                      | Evijärvi                      |
|  | Ähtävänjoki  | Evijärvi                      |
|  | Kivistönmäki                                       | Ilmajoki                      |
|  | Tuoresluoman lehdot                                | Ilmajoki                      |

|  |   |                              |
|--|---|------------------------------|
|  | Pässilänvuori                               | Ilmajoki, Kurikka            |
|  | Haapakeidas                                 | Isojoki                      |
|  | Hanhikeidas                                 | Isojoki                      |
|  | Kodesjärvi                                  | Isojoki                      |
|  | Lassinharju                                 | Isojoki                      |
|  | Lauhanvuori                                 | Isojoki, Kauhajoki           |
|  | Iso Kaivoneva                               | Kauhajoki                    |
|  | Iso Koihnanneva                             | Kauhajoki                    |
|  | Karvian luomat                              | Kauhajoki                    |
|  | Karvianjoen kosket                          | Kauhajoki                    |
|  | Lapväärtinjokilaakso                        | Kauhajoki, Karijoki, Isojoki |
|  | Kauhaneva - Pohjankangas                    | Kauhajoki                    |
|  | Ylimysjärvi                                 | Kauhajoki                    |
|  | Hirvijoan metsät                            | Kauhava                      |
|  | Lummukkakangas                              | Kauhava                      |
|  | Paljakanneva - Åkantmossen                  | Kauhava                      |
|  | Pökkäsaaret                                 | Kauhava                      |
|  | Viitanneva - Storholmanneva                 | Kauhava                      |
|  | Iso Kakkurinneva                            | Kurikka                      |
|  | Isokorpi                                    | Kurikka                      |
|  | Levaneva                                    | Kurikka                      |
|  | Metsäkylän metsä                            | Kurikka                      |
|  | Pitkämönluoma                               | Kurikka                      |
|  | Mustasaarenneva                             | Kurikka, Kauhajoki           |
|  | Haukilamminneva                             | Kurikka, Seinäjoki           |
|  | Vanhanneva                                  | Lappajärvi                   |
|  | Järvinevan metsä                            | Lapua                        |
|  | Simpso                                      | Lapua                        |
|  | Peränevanholma                              | Lapua, Seinäjoki             |
|  | Nättypii                                    | Seinäjoki                    |
|  | Paukanneva                                  | Seinäjoki                    |
|  | Pelman metsä                                | Seinäjoki                    |
|  | Haukisuo - Härkäsuo - Kukkoneva             | Soini                        |
|  | Laihistenneva - Härkäneva -<br>Vahvasenjoki | Soini                        |
|  | Matosuo                                     | Soini                        |
|  | Matosuonniemi                               | Soini                        |
|  | Mäntykangas                                 | Soini                        |
|  | Pitkämännikönneva                           | Soini                        |
|  | Lutakkoneva                                 | Teuva                        |
|  | Pässinrämäkkä                               | Teuva                        |
|  | Varisneva                                   | Teuva                        |
|  | Harjaisneva - Pilkkonneva                   | Teuva, Kurikka               |



|  |                               |                |
|--|-------------------------------|----------------|
|  | Kurpanneva                    | Teuva, Kurikka |
|  | Ruokkaanneva                  | Vimpeli        |
|  | Maaherransuo                  | Ähtäri         |
|  | Miilu                         | Ähtäri         |
|  | Mäkelänmäki                   | Ähtäri         |
|  | Niinineva                     | Ähtäri         |
|  | Sappionjärvet                 | Ähtäri         |
|  | Ison Koirajärven harju        | Ähtäri, Soini  |
| <b>Maakunnallisesti arvokas perinnebiotooppi</b> | Pappilanmäen niityt           | Alajärvi       |
|  | Mursulan niityt               | Alavus         |
|  | Soldattorpet                  | Isojoki        |
|  | Syväjärvi                     | Isojoki        |
|  | Tarmaankylän haat             | Isojoki        |
|  | Katikka                       | Kauhajoki      |
|  | Kiviluoman laidun             | Kauhajoki      |
|  | Käpylänmaa                    | Kauhajoki      |
|  | Mäki-Ruona                    | Kuortane       |
|  | Ilvesjoen rinneriitty ja haka | Kurikka        |
|  | Isosaaren niitty              | Seinäjoki      |
|  | Ranta-Muotion haka            | Teuva          |
|  | Runsala                       | Teuva          |
|  | Kantoniemi                    | Ähtäri         |
|  | Murtoniemen rantahaka         | Ähtäri         |
|  | Niemenhaka                    | Ähtäri         |
|  | Raja-ahon laitumet            | Ähtäri         |

## 8.4 Luonnonvarat ja energiantuotanto

| Merkintä  | Kohteen nimi                                   | Kunta              |
|---|--|--------------------|
| Arvokas harjualue tai muu geologinen muodostuma | Jukosenkallio                                  | Alajärvi           |
|   | Pihlajavuori-Sepänvuori                        | Alajärvi           |
|   | Ristiharju                                     | Alajärvi           |
|   | Pyhävuori-Valkeavuori                          | Alajärvi, Vimpeli  |
|   | Rappukallio                                    | Alajärvi, Vimpeli  |
|   | Holkonkallio-Porttikallio                      | Alavus             |
|   | Isonselänvuori-Vuorisalmenvuori                | Alavus             |
|   | Niittyvuori                                    | Alavus             |
|   | Peerlankallio-Ollikaisenkallio                 | Alavus             |
|   | Penkkivuori-Harakkakallio                      | Alavus             |
|   | Kerttuan drumliiniparvi                        | Evijärvi           |
|   | Kerttuanjärven eteläinen drumliiniparvi        | Evijärvi           |
|   | Korvenkangas                                   | Evijärvi           |
|   | Santavuoren rantakerrostuma + Pikku Santavuori | Ilmajoki, Kurikka  |
|   | Pässilänvuoren-Sikavuoren kallioalue           | Ilmajoki, Kurikka  |
|   | Korsukankaan kivijata                          | Isojoki            |
|   | Riitakankaan kivijata                          | Isojoki            |
|   | Ristikangas                                    | Isojoki            |
|   | Lauhanvuoren tuuli- ja rantakerrostumat        | Isojoki, Kauhajoki |
|   | Niemenmaanmäki                                 | Isokyrö            |
|   | Tuomaanmäki                                    | Isokyrö            |
|   | Vuoressalo                                     | Isokyrö            |
|   | Iso-Kakkori                                    | Karjajoki          |
|   | Pikku-Kakkori                                  | Karjajoki          |
|   | Iso Tiiliharju                                 | Kauhajoki          |
|   | Karhukangas                                    | Kauhajoki          |
|   | Kovanpruukin kivijata                          | Kauhajoki          |
|   | Pohjankangas-Nummikangas                       | Kauhajoki          |
|   | Sotkankangas                                   | Kauhajoki          |
|   | Ojutkangas                                     | Kauhava            |
|   | Palometsä                                      | Kauhava            |
|   | Haapalankangas                                 | Kurikka            |
|   | Iso Karhuvuori                                 | Kurikka            |
|   | Isovuori (Pirunpesä)                           | Kurikka            |
|   | Juonenvuori                                    | Kurikka            |
|   | Käskyvuori                                     | Kurikka            |
|   | Loukajanvuori                                  | Kurikka            |

|   |  |                          |
|---|--|--------------------------|
|   | Majurinvuori-Ruskiavuori               | Kurikka                  |
|   | Vuorenkuru                             | Lappajärvi               |
|   | Simpsävuori                            | Lapua                    |
|   | Vittingin kalliomäki                   | Seinäjoki                |
|   | Korkoistenvuori-Takaisenmäki           | Seinäjoki, Isokyrö       |
|   | Iso-Parra                              | Teuva                    |
|   | Paljasvuoren rantakerrostuma           | Teuva                    |
|   | Pikku-Parra                            | Teuva                    |
|   | Äystönmäki                             | Teuva                    |
|   | Kotakangas                             | Vimpeli                  |
|   | Uusivuori-Vanhavuori                   | Vimpeli                  |
|   | Ahvenvuoren-Tulivuoren<br>kalliomaasto | Ähtäri                   |
|   | Kaijanharju                            | Ähtäri                   |
|   | Kyrönvuori                             | Ähtäri                   |
|   | Ison Koirajärven harju                 | Ähtäri, Soini            |
| <b>Energiahuollon alue</b>                | Alajärvi                               | Alajärvi                 |
|   | Arkkukallio                            | Isojoki                  |
|   | Lähteenkylä                            | Isojoki                  |
|   | Sahankylä                              | Kauhajoki                |
|   | Kotaneva                               | Lapua                    |
|   | Seinäjoki                              | Seinäjoki                |
|   | Sevo                                   | Seinäjoki                |
|   | Julmala                                | Seinäjoki                |
|   | Ulvo                                   | Soini                    |
|   | Kärppiö                                | Teuva                    |
| <b>Kaivosalue</b>                         | Ryytimaa ja Vesterbacka                | Vimpeli                  |
| <b>Puutermiinali</b>                      | Alavuden puutermiinali                 | Alavus                   |
|   | Alahärmän puutermiinali                | Kauhava                  |
|   | Seinäjoen puutermiinali                | Seinäjoki                |
|   | Teuvan puutermiinali                   | Teuva                    |
| <b>Turvetuotantoon soveltuva<br/>alue</b> | Iso Nassinneva                         | Alajärvi                 |
|   | Pahaneva Se                            | Alajärvi                 |
|   | Räennevea                              | Alajärvi                 |
|   | Kirvesneva                             | Alajärvi, Kuortane       |
|   | Kontovuoreenneva                       | Alajärvi, Kuortane       |
|   | Pahaneva                               | Alajärvi, Kuortane       |
|   | Järvisenneva                           | Alajärvi, Soini          |
|   | Latoneva                               | Alajärvi, Soini          |
|   | Hirvineva                              | Alajärvi, Ähtäri, Alavus |
|   | Koivuneva                              | Alavus                   |
|   | Lylyneva                               | Alavus                   |

|  |                    |                              |
|--|--------------------|------------------------------|
|  | Saarineva          | Alavus                       |
|  | Soidinneva         | Alavus                       |
|  | Tarakkaneva        | Alavus                       |
|  | Rahka-Tervaneva    | Alavus, Seinäjoki            |
|  | Kortejärvi         | Evijärvi                     |
|  | Ruissaarenneva     | Evijärvi                     |
|  | Vallinneva         | Evijärvi                     |
|  | Matinneva          | Evijärvi, Lappajärvi         |
|  | Jäpinneva          | Ilmajoki                     |
|  | Pahaneva           | Ilmajoki                     |
|  | Pikku-Kerus        | Ilmajoki                     |
|  | Rantala            | Ilmajoki                     |
|  | Ravinneva          | Ilmajoki                     |
|  | Salvianneva        | Ilmajoki                     |
|  | Lainesneva         | Ilmajoki, Kurikka            |
|  | Tuulianneva        | Ilmajoki, Kurikka            |
|  | Mustantakinneva    | Ilmajoki, Kurikka, Seinäjoki |
|  | Rojunneva          | Kauhajoki                    |
|  | Haisuneva          | Kauhava                      |
|  | Kylmäkorvenneva    | Kauhava                      |
|  | Hangasneva         | Kauhava, Lappajärvi          |
|  | Tuohimaanneva      | Kauhava, Lappajärvi          |
|  | Eteläneva          | Kuortane                     |
|  | Luomalanneva       | Kuortane                     |
|  | Salonneva          | Kuortane                     |
|  | Karineva           | Kurikka                      |
|  | Kettuneva (Länt.)  | Kurikka                      |
|  | Kiimanneva (Etel.) | Kurikka                      |
|  | Kontionneva        | Kurikka                      |
|  | Lehtinneva         | Kurikka                      |
|  | Leppinneva         | Kurikka                      |
|  | Nevajärvenneva     | Kurikka                      |
|  | Pallonneva         | Kurikka                      |
|  | Peräneva           | Kurikka                      |
|  | Pesäneva           | Kurikka                      |
|  | Tupamäenneva       | Kurikka                      |
|  | Iso Korvaneva      | Kurikka, Kauhajoki           |
|  | Isonneva           | Kurikka, Kauhajoki           |
|  | Kivinneva N        | Kurikka, Kauhajoki           |
|  | Roopakanneva       | Kurikka, Teuva               |
|  | Kokkosaari         | Lappajärvi                   |
|  | Pyymaanneva        | Lappajärvi                   |
|  | Isonneva           | Lapua                        |

|                              |                          |                       |
|------------------------------|--------------------------|-----------------------|
|                              | Isonneva W               | Lapua                 |
|                              | Kakkaranneva             | Lapua                 |
|                              | Kissanneva               | Lapua                 |
|                              | Lamminneva               | Lapua                 |
|                              | Säilynevea               | Lapua                 |
|                              | Honkamaanneva            | Lapua, Kauhava, Lapua |
|                              | Kaidesneva               | Lapua, Kauhava, Lapua |
|                              | Kokkoneva                | Lapua, Lappajärvi     |
|                              | Riita-ahonneva           | Lapua, Lappajärvi     |
|                              | Tuppisaarenneva          | Lapua, Lappajärvi     |
|                              | Halkoneva                | Seinäjoki             |
|                              | Hasusaarenneva           | Seinäjoki             |
|                              | Haudanneva               | Seinäjoki             |
|                              | Kautilanneva             | Seinäjoki             |
|                              | Kurjenneva W             | Seinäjoki             |
|                              | Laurikkalanneva          | Seinäjoki             |
|                              | Loukasneva               | Seinäjoki             |
|                              | Läntinneva               | Seinäjoki             |
|                              | Mattilanneva             | Seinäjoki             |
|                              | Peräneva                 | Seinäjoki             |
|                              | Sutelanneva              | Seinäjoki             |
|                              | Varvunneva               | Seinäjoki             |
|                              | Voitonneva               | Seinäjoki             |
|                              | Ahonkoskenneva           | Soini                 |
|                              | Kurkisuo                 | Soini                 |
|                              | Rasinneva                | Soini                 |
|                              | Ryötteenneva             | Soini                 |
|                              | Teerilamminneva          | Soini                 |
|                              | Tuohisaarenneva-Alusneva | Soini                 |
|                              | Viitasuo                 | Soini                 |
|                              | Säärinneva               | Teuva                 |
|                              | Tervanneva-Kitulanneva   | Teuva                 |
|                              | Valkianevea              | Teuva                 |
|                              | Äystönneva               | Teuva, Kauhajoki      |
|                              | Metolaisneva             | Teuva, Kurikka        |
|                              | Ruissaarenneva           | Vimpeli               |
|                              | Vitipakanneva            | Vimpeli               |
|                              | Suurisuo                 | Ähtäri                |
|                              | Mustassuo                | Ähtäri, Soini         |
| <b>Tuulivoimaloiden alue</b> | Aitakangas (3)           | Alajärvi              |
|                              | Lautakangas (31)         | Alajärvi              |
|                              | Louhukangas (32)         | Alajärvi              |
|                              | Savonneva (11)           | Alajärvi              |

|  |                        |                            |
|--|------------------------|----------------------------|
|  | Santavuori (17)        | Ilmajoki                   |
|  | Hanhimaa (33)          | Isojoki                    |
|  | Lakiakangas (20)       | Isojoki                    |
|  | Mikonkeidas (26)       | Isojoki                    |
|  | Piikkilänviita (21)    | Isojoki                    |
|  | Rajamäenkylä (25)      | Isojoki, Karijoki          |
|  | Kattiharju (30)        | Isokyrö                    |
|  | Perkiönmäki (22)       | Karijoki, Teuva            |
|  | Vöyrinkangas (2)       | Kauhajoki                  |
|  | Kankalonselkä (44)     | Kauhajoki, Karijoki, Teuva |
|  | Mustaisneva (1)        | Kauhajoki, Teuva           |
|  | Palloneva (35)         | Kauhajoki, Kurikka         |
|  | Salo-Ylikoski (39)     | Kauhava                    |
|  | Suolineva (38)         | Kauhava                    |
|  | Jäkäläneva (28)        | Kuortane                   |
|  | Sarvineva (29)         | Kuortane                   |
|  | Leviäkangas (16)       | Kuortane, Seinäjoki        |
|  | Ilvesneva (6)          | Kurikka                    |
|  | Ponsivuori (18)        | Kurikka                    |
|  | Rourunkangas (24)      | Kurikka                    |
|  | Harjanneva (36)        | Kurikka, Kauhajoki         |
|  | Kukkookallio (15)      | Kurikka, Kauhajoki         |
|  | Haukineva (8)          | Kurikka, Seinäjoki         |
|  | Aittookangas (37)      | Lapua                      |
|  | Jouttikallio (4)       | Lapua                      |
|  | Hietikonneva (5)       | Lapua, Seinäjoki           |
|  | Ooperi (10)            | Seinäjoki                  |
|  | Pauhusaari (14)        | Seinäjoki                  |
|  | Peurainneva (9)        | Seinäjoki                  |
|  | Niittuneva (42)        | Seinäjoki, Kurikka         |
|  | Konttisuola (12)       | Soini                      |
|  | Korkeamaa (7)          | Soini                      |
|  | Haapikangas (27)       | Teuva                      |
|  | Paskoonharju (19)      | Teuva                      |
|  | Siltaneva (43)         | Teuva                      |
|  | Saunamaa (23)          | Teuva, Kurikka             |
|  | Talpakanräme (13)      | Vimpeli                    |
|  | Juoleikonkangas (41)   | Ähtäri                     |
|  | Majasuonkangas (40)    | Ähtäri                     |
|  | Kimpilamminkangas (34) | Ähtäri, Soini              |
| <b>Tärkeä tai muu<br/>vedenhankintakäyttöön<br/>soveltuva pohjaviesialue</b> | Autiokangas            | Alajärvi                   |

|  |                    |                            |
|--|--------------------|----------------------------|
|  | Hyöringinharju     | Alajärvi                   |
|  | Kamppila-Langhed   | Alajärvi                   |
|  | Kortekangas        | Alajärvi                   |
|  | Länsikylä          | Alajärvi                   |
|  | Moukariharju       | Alajärvi                   |
|  | Multavaaru         | Alajärvi                   |
|  | Padonkangas        | Alajärvi                   |
|  | Piiliharju         | Alajärvi                   |
|  | Porasharju         | Alajärvi                   |
|  | Ristiharju         | Alajärvi                   |
|  | Rävärummunkangas   | Alajärvi                   |
|  | Saukonkylä         | Alajärvi                   |
|  | Valkealampi A      | Alajärvi                   |
|  | Valkeiskangas      | Alajärvi                   |
|  | Valkealampi B      | Alajärvi, Alavus, Kuortane |
|  | Paloperkkiönkangas | Alajärvi, Vimpeli          |
|  | Ekolankangas       | Alavus                     |
|  | Juponkangas        | Alavus                     |
|  | Kuivakangas        | Alavus                     |
|  | Lepistönkangas     | Alavus                     |
|  | Lieskangas         | Alavus                     |
|  | Läntisranta        | Alavus                     |
|  | Pyylampi           | Alavus                     |
|  | Ritolanmäki        | Alavus                     |
|  | Tastulanmäki       | Alavus                     |
|  | Ukkokangas         | Alavus                     |
|  | Hauta-ahonkangas   | Alavus, Kuortane           |
|  | Hietakangas        | Evijärvi                   |
|  | Järvinen           | Evijärvi                   |
|  | Mönki              | Evijärvi                   |
|  | Timosenharju       | Evijärvi                   |
|  | Tuuliniemi         | Evijärvi                   |
|  | Heitinkangas       | Evijärvi, Lappajärvi       |
|  | Koskenkorva        | Ilmajoki                   |
|  | Riihineva          | Ilmajoki                   |
|  | Salonmäki          | Ilmajoki                   |
|  | Sokala             | Ilmajoki                   |
|  | Tervahamina        | Ilmajoki                   |
|  | Visaharju          | Ilmajoki, Seinäjoki        |
|  | Hurttakangas       | Isojoki                    |
|  | Järvimäki          | Isojoki                    |
|  | Jätinmäki          | Isojoki                    |
|  | Kaskelankangas     | Isojoki                    |

|  |                        |                               |
|--|------------------------|-------------------------------|
|  | Korkiaharju            | Isojoki                       |
|  | Korpiellonmäki         | Isojoki                       |
|  | Kortesmäki             | Isojoki                       |
|  | Kärjenkoski A          | Isojoki                       |
|  | Kärjenkoski B          | Isojoki                       |
|  | Lakiakangas            | Isojoki                       |
|  | Paattikangas           | Isojoki                       |
|  | Penttilänkangas        | Isojoki                       |
|  | Rimpikangas            | Isojoki                       |
|  | Ristikangas            | Isojoki                       |
|  | Sarvikangas            | Isojoki                       |
|  | Vesijärvi              | Isojoki                       |
|  | Jokiperä               | Isokyrö                       |
|  | Kaurajärvi             | Isokyrö                       |
|  | Peippostenpappila      | Isokyrö                       |
|  | Suolainen              | Isokyrö                       |
|  | Kokkokangas            | Isokyrö, Seinäjoki, Kauhava   |
|  | Iso-Kakkori            | Karjajoki                     |
|  | Isomäki                | Karjajoki                     |
|  | Kärmesharju            | Karjajoki                     |
|  | Paarmanninvuori        | Karjajoki                     |
|  | Karhukangas länsi      | Karjajoki, Isojoki, Kauhajoki |
|  | Kankaanmäki            | Karjajoki, Teuva              |
|  | Eenokinneva            | Kauhajoki                     |
|  | Fyrykallio             | Kauhajoki                     |
|  | Harrinkangas           | Kauhajoki                     |
|  | Heikinkangas           | Kauhajoki                     |
|  | Hiukkakangas           | Kauhajoki                     |
|  | Hyypänmäki             | Kauhajoki                     |
|  | Iso Nummikangas        | Kauhajoki                     |
|  | Järvikangas            | Kauhajoki                     |
|  | Karhukangas itä        | Kauhajoki                     |
|  | Katikankangas          | Kauhajoki                     |
|  | Kivistönkangas         | Kauhajoki                     |
|  | Korkiakangas           | Kauhajoki                     |
|  | Laineskangas           | Kauhajoki                     |
|  | Lumikangas             | Kauhajoki                     |
|  | Nummikangas            | Kauhajoki                     |
|  | Pahalähde              | Kauhajoki                     |
|  | Parkkaharju            | Kauhajoki                     |
|  | Pohjankangas-Elliharju | Kauhajoki                     |
|  | Tuohikonkallio         | Kauhajoki                     |
|  | Vennanmäki             | Kauhajoki                     |



|  |                                |                    |
|--|--------------------------------|--------------------|
|  | Pitkämönkangas-Keltämäki       | Kauhajoki, Kurikka |
|  | Ekokangas                      | Kauhava            |
|  | Gunnarskangan                  | Kauhava            |
|  | Haarakangas-Mustaisnevankangas | Kauhava            |
|  | Haaruskangas                   | Kauhava            |
|  | Hietakangas                    | Kauhava            |
|  | Hirsimaa                       | Kauhava            |
|  | Kainuunkangas                  | Kauhava            |
|  | Karkauskangas                  | Kauhava            |
|  | Kirkonkylä                     | Kauhava            |
|  | Lummukkakangas                 | Kauhava            |
|  | Makkarus                       | Kauhava            |
|  | Murheeton                      | Kauhava            |
|  | Myllykangas                    | Kauhava            |
|  | Nahkala A                      | Kauhava            |
|  | Nahkala B                      | Kauhava            |
|  | Ohraluoma                      | Kauhava            |
|  | Puisaari                       | Kauhava            |
|  | Pöyhösenkangas                 | Kauhava            |
|  | Rävholstret                    | Kauhava            |
|  | Saunakangas                    | Kauhava            |
|  | Sorvarinkangas                 | Kauhava            |
|  | Sudenportti (Holmankangas)     | Kauhava            |
|  | Änttikangas                    | Kauhava            |
|  | Hietalankangas                 | Kuortane           |
|  | Kylmäkonto                     | Kuortane           |
|  | Lahdenkangas                   | Kuortane           |
|  | Aronlähde                      | Kurikka            |
|  | Haapalankangas-Lintuharju      | Kurikka            |
|  | Hietikko                       | Kurikka            |
|  | Ilveskorpi                     | Kurikka            |
|  | Järvimäki                      | Kurikka            |
|  | Kihlakunnankangas              | Kurikka            |
|  | Kiltilänkangas                 | Kurikka            |
|  | Koskue                         | Kurikka            |
|  | Kuusistonloukko                | Kurikka            |
|  | Kylänvuori                     | Kurikka            |
|  | Luokankangas                   | Kurikka            |
|  | Lähdeträmäkkä                  | Kurikka            |
|  | Lähteenmäki                    | Kurikka            |
|  | Meskaisvuori                   | Kurikka            |
|  | Mujunkangas                    | Kurikka            |
|  | Mustakangas                    | Kurikka            |

|  |                   |                                     |
|--|-------------------|-------------------------------------|
|  | Myötämäki         | Kurikka                             |
|  | Poronkangas       | Kurikka                             |
|  | Puolanmäki        | Kurikka                             |
|  | Puustellinkangas  | Kurikka                             |
|  | Rauhakangas       | Kurikka                             |
|  | Riihiluomankangas | Kurikka                             |
|  | Tervasmäki        | Kurikka                             |
|  | Venesmäenkalio    | Kurikka                             |
|  | Toivakanmäki      | Kurikka, Kauhajoki                  |
|  | Ala-Lammi         | Lappajärvi                          |
|  | Kärnäsaari        | Lappajärvi                          |
|  | Käyriäisjärvi     | Lappajärvi                          |
|  | Matinharju        | Lappajärvi                          |
|  | Västaränki        | Lappajärvi                          |
|  | Lintukangas       | Lappajärvi, Vimpeli                 |
|  | Pihlajasalo       | Lapua                               |
|  | Pitkämäki         | Lapua                               |
|  | Saarenkangas      | Lapua                               |
|  | Menkijärvi        | Lapua, Alajärvi, Kuortane           |
|  | Hirvikangas       | Lapua, Alajärvi, Lappajärvi         |
|  | Ojutkangas        | Lapua, Kauhava                      |
|  | Pelkkikangas      | Lapua, Kauhava, Lapua, Lapua, Lapua |
|  | Lappakangas       | Lapua, Kuortane                     |
|  | Heralankangas     | Seinäjoki                           |
|  | Kankaanpää        | Seinäjoki                           |
|  | Kivistönmäki      | Seinäjoki                           |
|  | Koivulakso        | Seinäjoki                           |
|  | Korteskylä        | Seinäjoki                           |
|  | Lamminkangas      | Seinäjoki                           |
|  | Liipantönnkä      | Seinäjoki                           |
|  | Luoma             | Seinäjoki                           |
|  | Pyssykangas       | Seinäjoki                           |
|  | Sikaharju         | Seinäjoki                           |
|  | Troihari          | Seinäjoki                           |
|  | Kaihiharju        | Soini                               |
|  | Kolu              | Soini                               |
|  | Lautakangas       | Soini                               |
|  | Lintuharju        | Soini                               |
|  | Puntala           | Soini                               |
|  | Horonkylä         | Teuva                               |
|  | Itäneva           | Teuva                               |
|  | Jussinmäki        | Teuva                               |

|  |                    |                  |
|--|--------------------|------------------|
|  | Kankaankorpi       | Teuva            |
|  | Lautamäki          | Teuva            |
|  | Lehmikorpi         | Teuva            |
|  | Loukaja            | Teuva            |
|  | Pappilankangas     | Teuva            |
|  | Parra              | Teuva            |
|  | Pikku-Parra        | Teuva            |
|  | Tervaskangas       | Teuva            |
|  | Viiatti            | Teuva            |
|  | Luovankylä         | Teuva, Kauhajoki |
|  | Koppelomäki        | Teuva, Kurikka   |
|  | Harju              | Vimpeli          |
|  | Kaakkurinkangas    | Vimpeli          |
|  | Kivikangas         | Vimpeli          |
|  | Arpaistenkangas    | Ähtäri           |
|  | Nääsinsalmi        | Ähtäri           |
|  | Peränne A          | Ähtäri           |
|  | Peränne B          | Ähtäri           |
|  | Peuraharju         | Ähtäri           |
|  | Sileäkangas        | Ähtäri           |
|  | Torakkakangas A    | Ähtäri           |
|  | Torakkakangas B    | Ähtäri           |
|  | Könninkangas       | Ähtäri, Alavus   |
|  | Saarilamminharju   | Ähtäri, Soini    |
| <b>Uusiutuvan energian ja bioteollisuuden kehittämisalue</b> | Aronkylä           | Kauhajoki        |
| <b>Maa- tai kalliokiviainesten ottamiseen soveltuva alue</b> | Hangasneva         | Alajärvi         |
|  | Kiviharju          | Alajärvi         |
|  | Kivimäenkallio     | Alajärvi         |
|  | Kotakangas         | Alajärvi         |
|  | Kovakallio         | Alajärvi         |
|  | Pahakangas         | Alajärvi         |
|  | Tukkikangas        | Alajärvi         |
|  | Välikangas         | Alajärvi         |
|  | Amalianaitankallio | Alavus           |
|  | Harakkamäki        | Alavus           |
|  | Hirsimäki          | Alavus           |
|  | Kalliohaudanmaa    | Alavus           |
|  | Kiviahonneva       | Alavus           |
|  | Koivuneva          | Alavus           |
|  | Korkeavuori        | Alavus           |
|  | Kotokallio         | Alavus           |

|  |                             |                    |
|--|-----------------------------|--------------------|
|  | Maaherranpakka              | Alavus             |
|  | Matolamminkallio            | Alavus             |
|  | Murtomäki                   | Alavus             |
|  | Mäkikylä                    | Alavus             |
|  | Nälkäkallio                 | Alavus             |
|  | Palokallio                  | Alavus             |
|  | Palomäki                    | Alavus             |
|  | Pitkäneva 1                 | Alavus             |
|  | Pitkäneva 2                 | Alavus             |
|  | Rankilankalliot             | Alavus             |
|  | Rintala                     | Alavus             |
|  | Saariperä                   | Alavus             |
|  | Teerinevankallio            | Alavus             |
|  | Aukeaneva                   | Evijärvi           |
|  | Aukeannevankangas           | Evijärvi           |
|  | Evijärvenkankaat            | Evijärvi           |
|  | Kalliokangas                | Evijärvi           |
|  | Ketunpesäkangas             | Evijärvi           |
|  | Niemestenkangas             | Evijärvi           |
|  | Palokallio                  | Evijärvi           |
|  | Pikkuneva                   | Evijärvi           |
|  | Salonkalliot                | Evijärvi           |
|  | Salonkangas                 | Evijärvi           |
|  |                             |                    |
|  | Naulakangas                 | Isojoki            |
|  | Santaharjunkeidas           | Isojoki            |
|  | Jussinperkiönharju E        | Isojoki, Kauhajoki |
|  | Kankalonselkä               | Kauhajoki          |
|  | Korkiakangas                | Kauhajoki          |
|  | Paskonkallio                | Kauhajoki          |
|  | Puskanmäki                  | Kauhajoki          |
|  | Suolakangas                 | Kauhajoki          |
|  | Kotkakallio                 | Kauhava            |
|  | Peräkytö                    | Kauhava            |
|  | Pihlajanoro                 | Kauhava            |
|  | Soidinkallio                | Kauhava            |
|  | Häjyperkiö - Perähaudanmäki | Kuortane           |
|  | Kahilavuori E               | Kurikka            |
|  | Korppuneva                  | Kurikka            |
|  | Multamäki                   | Lappajärvi         |
|  | Roomionkallio               | Lapua              |
|  | Erkkilä                     | Seinäjoki          |
|  | Korpisalo                   | Seinäjoki          |

|  |                       |           |
|--|-----------------------|-----------|
|  | Kytökallio            | Seinäjoki |
|  | Sikakangas-Hoikkämäki | Seinäjoki |
|  | Tervasmäki            | Seinäjoki |
|  | Vähä Kettukangas      | Seinäjoki |
|  | Pannukangas           | Soini     |
|  | Uudenhaudankangas     | Soini     |
|  | Kallioharju           | Teuva     |
|  | Kauppilanharju        | Teuva     |
|  | Knökkämäki            | Teuva     |
|  | Kuplinginkallio       | Vimpeli   |
|  | Linnanharju 1         | Vimpeli   |
|  | Linnanharju 2         | Vimpeli   |
|  | Pakkalan hautakangas  | Vimpeli   |
|  | Paloperkkiönkangas    | Vimpeli   |
|  | Uniahonkangas         | Vimpeli   |
|  | Harjukangas           | Ähtäri    |
|  | Haukkavuori           | Ähtäri    |
|  | Kiukaanniemi          | Ähtäri    |
|  | Märjäkangas           | Ähtäri    |
|  | Vehmaskallio          | Ähtäri    |
|  | Vehmaskallio 2        | Ähtäri    |

## 8.5 Kulttuuriympäristö

| Merkintä   | Kohteen nimi   | Kunta     |
|--|--|-----------|
| <b>Erillislailla suojeltu rakennuskohde</b>                        | Niittytupa ja lato                                   | Alajärvi  |
|  | Töysän kirkko  | Alavus    |
|  | Evijärven kirkko                                     | Evijärvi  |
|  | Heinolan tilan rakennukset                           | Evijärvi  |
|  | Vanha Loukasmäki                                     | Ilmajoki  |
|  | Entinen pankkirakennus                               | Isokyrö   |
|  | Kainaston vanha koulurakennus                        | Kauhajoki |
|  | Toikan tilan rakennukset                             | Kauhajoki |
|  | Kortesjärven kirkko                                  | Kauhava   |
|  | Orrenmaan pohjalaistalo ja aittarakennukset          | Kauhava   |
|  | Alvar Aallon synnyinkoti                             | Kuortane  |
|  | Ylisen tilan päärakennus                             | Kuortane  |
|  | Jurvan kirkko  | Kurikka   |
|  | Kurikan kirkko ja kellotapuli                        | Kurikka   |
|  | Syytinkitalo (Mäntylä)                               | Kurikka   |
|  | Kriikun mylly  | Seinäjoki |
|  | Marttilan koulu                                      | Seinäjoki |
|  | Peräseinäjoen kirkko                                 | Seinäjoki |
|  | Rantola  | Seinäjoki |
|  | Soinin kirkko  | Soini     |
|  | Teuvan kirkko  | Teuva     |
| <b>Valtakunnallisesti merkittävä rakennettu kulttuuriympäristö</b> | Alajärven kirkko ja kirkonkylän julkiset rakennukset | Alajärvi  |
|  | Lehtimäen kirkkomaisema                              | Alajärvi  |
|  | Nelimarkka-museo ja Eero Nelimarkan huvila           | Alajärvi  |
|  | Alavuden kirkko ja Muistojen kappelin alue           | Alavus    |
|  | Alavuden rautatieasema                               | Alavus    |
|  | Tuurin rautatieasema                                 | Alavus    |
|  | Villa Manner   | Alavus    |
|  | Lassilan taloryhmä                                   | Evijärvi  |
|  | Ilmajoen kirkko ja kirkonseutu                       | Ilmajoki  |
|  | Ilmajoen rautatieasema                               | Ilmajoki  |
|  | Koskenkorvan tehtaot                                 | Ilmajoki  |
|  | Könnien talot  | Ilmajoki  |
|  | Nikkolan ja Pirilän jokivarsiasutus                  | Ilmajoki  |
|  | Yli-Lauroselan pihapiiri                             | Ilmajoki  |

|  |  |            |
|--|--|------------|
|  | Isojokilaakson kyläasutus ja Isojoen kirkkomaisema | Isojoki    |
|  | Isonkyrön vanha ja uusi kirkko                     | Isokyrö    |
|  | Orisbergin ruukinalue                              | Isokyrö    |
|  | Perttilänmäki ja Napuen taistelutanner             | Isokyrö    |
|  | Karjioen kirkkoympäristö                           | Karjiojoki |
|  | Hämes-Havusen umpipiha                             | Kauhajoki  |
|  | Nummijärven kirkko                                 | Kauhajoki  |
|  | Alahärmän kirkonseutu                              | Kauhava    |
|  | Kantolan kylän raittiasutus                        | Kauhava    |
|  | Kauhavan ilmasotakoulu                             | Kauhava    |
|  | Sippolanmäen taloryhmä                             | Kauhava    |
|  | Voltin kylän raittiasutus ja Mattilan silta        | Kauhava    |
|  | Ylihärmän kirkonseutu                              | Kauhava    |
|  | Kuortaneen kirkko ja kirkonseutu                   | Kuortane   |
|  | Kuortaneen pohjalaistalot                          | Kuortane   |
|  | Ruonan kylä ja Haapaniemen pappila                 | Kuortane   |
|  | Jalasjärven kirkkoympäristö                        | Kurikka    |
|  | Luopajärven kyläasutus                             | Kurikka    |
|  | Panttilan kylä ja Kurikan lakkitehdas              | Kurikka    |
|  | Sarvijoen Riskun talo                              | Kurikka    |
|  | Lappajärven Kirkkoniemi                            | Lappajärvi |
|  | Ylipään kylä                                       | Lappajärvi |
|  | Lapuan Patruunatehdas                              | Lapua      |
|  | Lapuan rautatieasema                               | Lapua      |
|  | Lapuan tuomiokirkko ympäristöineen                 | Lapua      |
|  | Etelä-Pohjanmaan suojeluskuntapiirin talo          | Seinäjoki  |
|  | Nurmon kirkonseutu                                 | Seinäjoki  |
|  | Seinäjoen Aalto-keskus                             | Seinäjoki  |
|  | Seinäjokivarren kyläasutus                         | Seinäjoki  |
|  | Törnävän ruukinkartanon alue                       | Seinäjoki  |
|  | Törnävän sairaala ja Seinäjoen keskussairaala      | Seinäjoki  |
|  | Valtion viljavarasto                               | Seinäjoki  |
|  | Ylistaron kirkko                                   | Seinäjoki  |
|  | Pesolan mäen taloryhmä                             | Soini      |
|  | Teuvan umpipihaiset talonpoikaistalot              | Teuva      |
|  | Vimpelin kirkko ja kirkonseutu                     | Vimpeli    |
|  | Inhan rautatieasema                                | Ähtäri     |

|  |   |           |
|--|---|-----------|
|  | Inhan ruukkiyhdyskunta  | Ähtäri    |
|  | Myllymäen rautatieasema ja asemanseudun kauppa- ja liikerakennukset | Ähtäri    |
|  | Tuomarniemen metsäopisto  | Ähtäri    |
|  | Vääräkosken kartonkitehdas  | Ähtäri    |
|  | Ähtäriin kirkonseutu  | Ähtäri    |
|  | Seinäjoen rautatieasema-alue  | Seinäjoki |
|  | Hämeenkaan- ja Kyrönkankaantie                                      | Kauhajoki |
| <b>Maakunnallisesti merkittävä rakennettu kulttuuriympäristö</b> | Keski-Suni  | Alajärvi  |
|  | Kurejokilaakso  | Alajärvi  |
|  | Kurejokilaakso, Koskenvarren kansakoulu ja Mäkelän kauppa           | Alajärvi  |
|  | Lehtimäen vanha keskusta  | Alajärvi  |
|  | Menkijärven vanha sotilastie, lentokenttä ja Oravan kylätontti      | Alajärvi  |
|  | Pinnäisten pirtti ympäristöineen (Lehtimäki)                        | Alajärvi  |
|  | Pynttärinniemen kulttuuriympäristö                                  | Alajärvi  |
|  | Rannankylän koulu - Ohraniemi                                       | Alajärvi  |
|  | Rantakankaan koulu  | Alajärvi  |
|  | Tallbackan niemen kulttuuriympäristö                                | Alajärvi  |
|  | Asemakylän seutu ja Kauppaneuvoksentie ympäristöineen               | Alavus    |
|  | Härkölän kylätontti   | Alavus    |
|  | Kätkänjoen koulu - Kangas   | Alavus    |
|  | Nuottiniementien asutus   | Alavus    |
|  | Rissan talo ja Loueslahden loma-asutus ja Sydänmaan asema-alue      | Alavus    |
|  | Sapsalampi  | Alavus    |
|  | Sulkavankylä  | Alavus    |
|  | Tohnin koulu  | Alavus    |
|  | Tuurin kylä   | Alavus    |
|  | Töysän keskusta   | Alavus    |
|  | Evijärven kirkon ympäristö ja asutus                                | Evijärvi  |
|  | Haapajärvenkyläntie, Lassilan talo ja muistomerkki                  | Evijärvi  |
|  | Inankylän kulttuuriympäristö sekä Koivukankaan ja Koivumäen talot   | Evijärvi  |
|  | Keskitalo (Särkikylän koulu)  | Evijärvi  |
|  | Kivijärven koulu (rek. nimi Sivula)                                 | Evijärvi  |
|  | Kivijärventien asutus   | Evijärvi  |



|  |  |  |
|--|--|--|
|  | Kultalahden talot Myllypelto ja Mäki               | Evijärvi   |
|  | Väinöntalo, Järvisseudun museo                     | Evijärvi   |
|  | Välimäki (entinen Lukkarin puustelli)              | Evijärvi   |
|  | Etelä-Pohjanmaan opisto                            | Ilmajoki   |
|  | Ilmajoen keskusta                                  | Ilmajoki   |
|  | Kyrönjoen kulttuurimaisema, keskustan pohjoispuoli | Ilmajoki   |
|  | Könnin kulttuuriympäristö                          | Ilmajoki   |
|  | Nopankyläntien asutus                              | Ilmajoki, Kurikka                                |
|  | Heikkilän Alakylä                                  | Isojoki  |
|  | Kodesjärven kulttuuriympäristö                     | Isojoki  |
|  | Kortteenkylän kulttuuriympäristö                   | Isojoki  |
|  | Möykyn kulttuuriympäristö                          | Isojoki  |
|  | Piikkilän talo                                     | Isojoki  |
|  | Polvenkylän kulttuuriympäristö                     | Isojoki  |
|  | Rintala (Heikkilän entinen koulu)                  | Isojoki  |
|  | Vanhakyläntien nauhakylä                           | Isojoki  |
|  | Isonkyrön keskusta                                 | Isokyrö  |
|  | Pukkilansaari                                      | Isokyrö  |
|  | Karijoen kotiseutumuseo ja Marttunen               | Karjajoki  |
|  | Myrkyn kylä  | Karjajoki  |
|  | Ohriluoman kansakoulu                              | Karjajoki  |
|  | Ala-Mattila  | Kauhajoki  |
|  | Havunen (Korpi-Aro)                                | Kauhajoki  |
|  | Harjankylä   | Kauhajoki, Kurikka                               |
|  | Juuseentie 11, Vartiokulla II, Vartio-Kuutti       | Kauhajoki  |
|  | Kauhajoen keskusta                                 | Kauhajoki  |
|  | Opistola, Kauhajoen evankelinen opisto             | Kauhajoki  |
|  | Topeeka 99, Koskiaro, Kaura                        | Kauhajoki  |
|  | Kyrönkankaantie                                    | Kauhajoki, Seinäjoki, Isokyrö, Kurikka, Ilmajoki |
|  | Alaviitalan käräjätalon tontti ja piiskoomäntä     | Kauhava  |
|  | Annalan taloryhmä                                  | Kauhava  |
|  | Ekolan taloryhmä                                   | Kauhava  |
|  | Entinen Salomaan koulu                             | Kauhava  |
|  | Fräntilän kylä                                     | Kauhava  |
|  | Harjun taloryhmä                                   | Kauhava  |
|  | Härmän asema                                       | Kauhava  |
|  | Härmän sairaalan alue                              | Kauhava  |
|  | Jylhäkosken mylly ja sähkölaitos                   | Kauhava  |

|  |  |          |
|--|--|----------|
|  | Kallio   | Kauhava  |
|  | Kauhavan keskusta<br>kirkkoympäristöineen                            | Kauhava  |
|  | Kauhavan rautatieasema   | Kauhava  |
|  | Kiistola, suojeluskuntatalo  | Kauhava  |
|  | Kleemolan vanha kylätontti   | Kauhava  |
|  | Kortesjärven kirkonkylä  | Kauhava  |
|  | Kukkolan mylly   | Kauhava  |
|  | Laakson talo ympäristöineen  | Kauhava  |
|  | Liinamaan silta  | Kauhava  |
|  | Ojanperän talot  | Kauhava  |
|  | Perttulanmäen ryhmäkylä  | Kauhava  |
|  | Pitkäjärven kylänraitti ja Ylikylä                                   | Kauhava  |
|  | Riihitien, Liinamaantien,<br>Sairaalantien ja Pöyhösenpolun<br>varsi | Kauhava  |
|  | Tyni   | Kauhava  |
|  | Varpulan taloryhmä   | Kauhava  |
|  | Voltin asema ja asemapuisto  | Kauhava  |
|  | Honkolan asutus  | Kuortane |
|  | Hynniläntienvarren asutus  | Kuortane |
|  | Konttelin asutus   | Kuortane |
|  | Koulunranta  | Kuortane |
|  | Kuortaneen keskusta  | Kuortane |
|  | Löyän kylä   | Kuortane |
|  | Märj järvi   | Kuortane |
|  | Salmen kylä  | Kuortane |
|  | Seppälän asutus  | Kuortane |
|  | Aittomäen talo ja tuulimylly   | Kurikka  |
|  | Hirvikylä  | Kurikka  |
|  | Honkala  | Kurikka  |
|  | Ihamäki ja Marttila  | Kurikka  |
|  | Jalasjärven hautausmaa ja museo                                      | Kurikka  |
|  | Jalasjärven kirkonkylä   | Kurikka  |
|  | Jokipiin pellavatehdas   | Kurikka  |
|  | Jurvan kirkonkylä  | Kurikka  |
|  | Jurvan vanha keskusta  | Kurikka  |
|  | Jurvan vanha veistokoulu   | Kurikka  |
|  | Jyliseväkosken mylly   | Kurikka  |
|  | Jyllinkosken voimalaitos<br>ympäristöineen                           | Kurikka  |
|  | Kankaantienvarren asutus   | Kurikka  |
|  | Kaunislehto (entinen Kaunismaen<br>pappila)                          | Kurikka  |

|  |   |                  |
|--|---|------------------|
|  | Koskimäki   | Kurikka          |
|  | Koskuen kirkkoympäristö                                   | Kurikka          |
|  | Kurikan entinen ajokalutehdas                             | Kurikka          |
|  | Kurikan keskusta  | Kurikka          |
|  | Kurikankylä   | Kurikka          |
|  | Latva-Reinikka (Kotoreinikka)                             | Kurikka          |
|  | Lisämaa, Ahjola, Säntin koulu                             | Kurikka          |
|  | Miedon tiilitehdas  | Kurikka          |
|  | Museonmäki  | Kurikka          |
|  | Myllykylän koulu  | Kurikka          |
|  | Mäntykosken kylä ja Hirvijärven tienvarsiasiatus          | Kurikka          |
|  | Oja-Kurikka   | Kurikka          |
|  | Petäyskylä  | Kurikka          |
|  | Postitie  | Kurikka          |
|  | Pyhäkoulutupa (ent. Kiertokoulutupa, Puhelinkeskus)       | Kurikka          |
|  | Salon koulu   | Kurikka          |
|  | Sarvijoen kylä  | Kurikka          |
|  | Teollisuusalue Velsa, Kurikan puunjalostustehtas ja Sauma | Kurikka          |
|  | Tuiskulan koulu   | Kurikka          |
|  | Työväentalo (järjestötalot)                               | Kurikka          |
|  | Vuorenmaanmäen taloryhmä                                  | Kurikka          |
|  | Halkosaaren tanssilava ympäristöineen                     | Lappajärvi       |
|  | Karvalanraitti  | Lappajärvi       |
|  | Kuoppalan koulu   | Lappajärvi       |
|  | Kärnän kylä ja kulttuurimaisema                           | Lappajärvi       |
|  | Laamanni  | Lappajärvi       |
|  | Tarvolan kylä   | Lappajärvi       |
|  | Övermarkin talot  | Lappajärvi       |
|  | Alanurmontie 296, Alanurmon koulu                         | Lapua            |
|  | Hellanmaantien ja Raamatuntien asutus                     | Lapua, Kauhava   |
|  | Honkimäen pihapiiri                                       | Lapua            |
|  | Hourunkoskentien asutus                                   | Lapua            |
|  | Karhunmäen opisto   | Lapua            |
|  | Kauhajärven asutus  | Lapua            |
|  | Kauhajärven kylä  | Lapua            |
|  | Koskelankylä  | Lapua, Seinäjoki |
|  | Kuortaneentien pohjalaistalot                             | Lapua            |
|  | Lakaluoman mylly ja koskimaisema                          | Lapua            |

|  |   |                    |
|--|---|--------------------|
|  | Lankilankosken myllyt ympäristöineen                        | Lapua              |
|  | Lapuan keskusta   | Lapua              |
|  | Osuuskaupan viljasiilot                                     | Lapua              |
|  | Poutuntien ja Härsiläntien asutus                           | Lapua              |
|  | Siirilä   | Lapua              |
|  | Simpsion hautausmaa   | Lapua              |
|  | Tiistenjoen kylä  | Lapua              |
|  | Alapään koulu   | Seinäjoki          |
|  | Havukujan ruotsalaistalot                                   | Seinäjoki          |
|  | Härmän-, Aapelin- ja Jussinraittien pientaloalue            | Seinäjoki          |
|  | Itikanmäki  | Seinäjoki          |
|  | Itämäki   | Seinäjoki          |
|  | Joupin kylän vanha asutus ja Joupin koulu                   | Seinäjoki          |
|  | Jouppila  | Seinäjoki          |
|  | Jussinraitin aravatalot                                     | Seinäjoki          |
|  | Kainaston nuorisoseurantalo ja Kainaston koulu              | Seinäjoki          |
|  | Kalakosken mylly ympäristöineen                             | Seinäjoki          |
|  | Kapernaumi  | Seinäjoki          |
|  | Kitinojan kyläkirkko ja hautausmaa                          | Seinäjoki          |
|  | Kivistön koulu  | Seinäjoki          |
|  | Kouran koulu  | Seinäjoki          |
|  | Kuitulan torppa   | Seinäjoki          |
|  | Kylänpäänkosken voimalaitos                                 | Seinäjoki          |
|  | Kyrönjokivarren asutus (Ylistaro)                           | Seinäjoki, Isokyrö |
|  | Käpymäentie 2 Toivola (ent. apteekki)                       | Seinäjoki          |
|  | Latva-Kalistaja   | Seinäjoki          |
|  | Länsitie 5 Hietämäki  | Seinäjoki          |
|  | Marttilan alue  | Seinäjoki          |
|  | Marttilan koulu ja Seinäjoen lyseo                          | Seinäjoki          |
|  | Niemiöntien ja Heikkiläntien kulttuuriympäristö             | Seinäjoki          |
|  | Ojelmisto (Nurmon pappila)                                  | Seinäjoki          |
|  | Peräseinäjoen kirkonkylä                                    | Seinäjoki          |
|  | Petäjämäki (Katila)   | Seinäjoki          |
|  | Pohjan pientaloalue ja Pohjan koulut                        | Seinäjoki          |
|  | Puskantie 3 / Nuorisokeskus ent. Yhteiskoulu / teatteritalo | Seinäjoki          |
|  | Saartenoja  | Seinäjoki          |
|  | Sahamylly   | Seinäjoki          |
|  | Sorsanpesä  | Seinäjoki          |

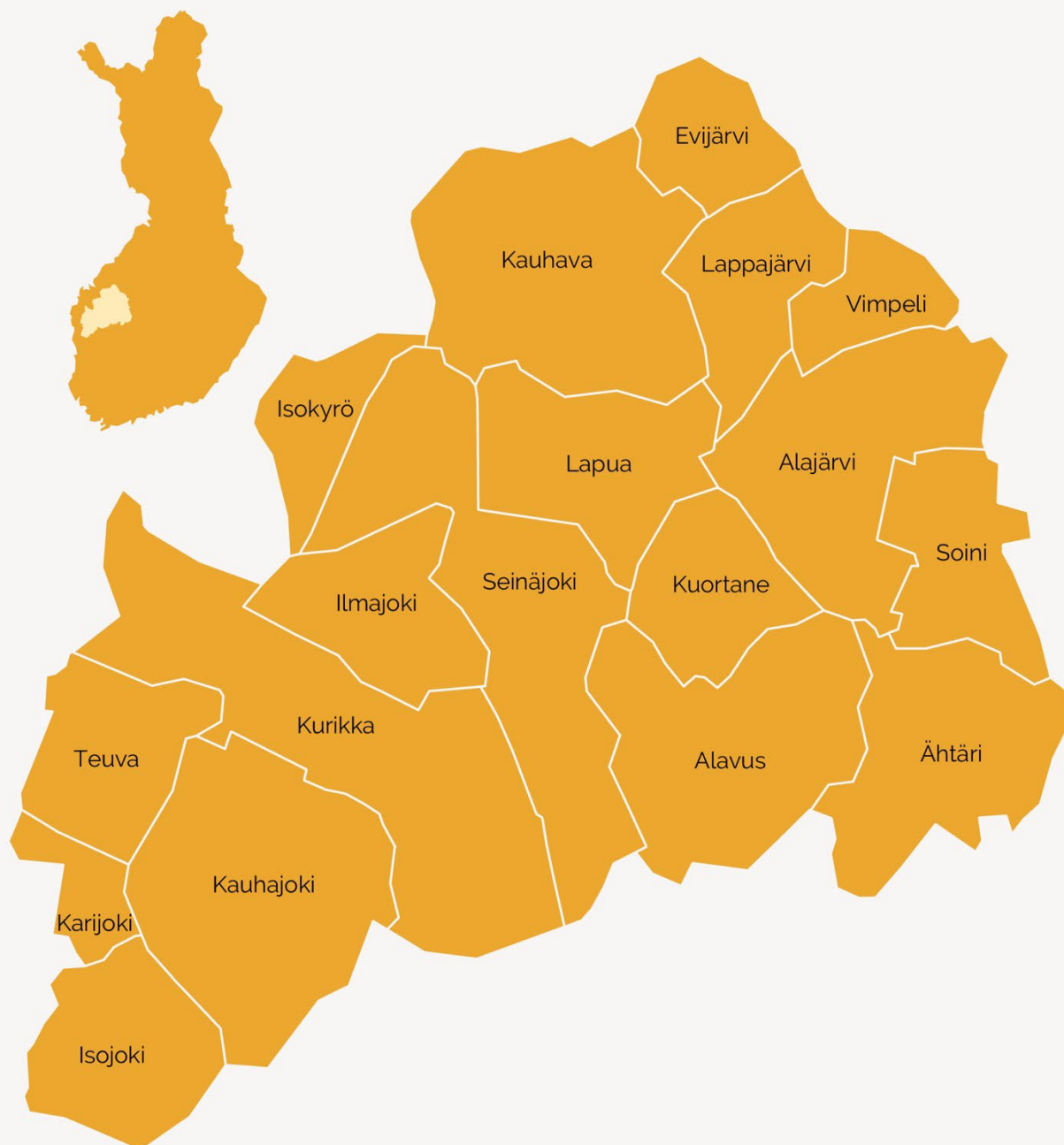
|  |  |                     |
|--|--|---------------------|
|  | Talvitie (Mäki-Teppo, museo)                                   | Seinäjoki           |
|  | Tiklas   | Seinäjoki           |
|  | Valtion virastotalo (Ylistaro)                                 | Seinäjoki           |
|  | Vanha vesitorni  | Seinäjoki           |
|  | Viitalankylän-Veneskosken asutus                               | Seinäjoki           |
|  | Villa Hauta-aho  | Seinäjoki           |
|  | Ydinkeskustan liikerakennukset ja umpikortteli 26              | Seinäjoki           |
|  | Yljoen koulu, Hongisto   | Seinäjoki           |
|  | Yli-Koskela  | Seinäjoki           |
|  | Ylistaron vanha keskusta                                       | Seinäjoki           |
|  | Ylistaron asemanseutu  | Seinäjoki           |
|  | Yritys   | Seinäjoki           |
|  | Keisalan koulu   | Soini               |
|  | Kolun entinen koulu  | Soini               |
|  | Kukonkylän koulu   | Soini               |
|  | Pahankalantien asutus ja Vahtilan puromylly (osittain RKY1993) | Soini               |
|  | Puutie   | Soini               |
|  | Soinin kirkonkylä  | Soini               |
|  | Vehun vanhan kansakoulu, Mäntykangas I                         | Soini               |
|  | Horonkylä  | Teuva               |
|  | Kauppilan alue   | Teuva               |
|  | Komsinkylän tienvarsiasutus                                    | Teuva               |
|  | Norinkylä  | Teuva               |
|  | Teuvan kirkonkylä  | Teuva               |
|  | Teuvan rautatieasema   | Teuva               |
|  | Suksitien asutus ympäristöineen                                | Vimpeli             |
|  | Sääksjärven kylä   | Vimpeli             |
|  | Hotelli Mesikämmen ja Eläinpuisto                              | Ähtäri              |
|  | Hämeenniemi  | Ähtäri              |
|  | Lahdensuu  | Ähtäri              |
|  | Moksun rälssitila  | Ähtäri              |
|  | Mustikkavuoren tanssilava                                      | Ähtäri              |
|  | Myllymäen asemakylä  | Ähtäri              |
|  | Reijon mylly   | Ähtäri              |
|  | Rämälän kylä   | Ähtäri              |
|  | Ähtäriin keskusta  | Ähtäri              |
|  | Ähtäriin museo   | Ähtäri              |
| <b>Valtakunnallisesti arvokas maisema-alue</b> | Lehtimäen mäki-asutus  | Alajärvi            |
|  | Ilmajoen Alajoen lakeusmaisema                                 | Ilmajoki, Seinäjoki |
|  | Hyypänjokilaakson kulttuurimaisema                             | Kauhajoki           |

|  |  |                           |
|--|--|---------------------------|
|  | Lapuan Alajoen peltolakeus                             | Kauhava, Seinäjoki, Lapua |
|  | Kuortaneenjärven kulttuurimaisemat                     | Kuortane, Lapua           |
|  | Luopajärven viljelylakeus                              | Kurikka                   |
|  | Kyrönjokilaakson kulttuurimaisemat                     | Seinäjoki, Isokyrö        |
|  | Orisbergin kulttuurimaisema                            | Seinäjoki, Isokyrö        |
|  | Ähtärin reitin maisemat                                | Ähtäri                    |
| <b>Maakunnallisesti arvokas maisema-alue</b> | Alajärven kulttuurimaisemat                            | Alajärvi                  |
|  | Paalijärven kulttuurimaisema                           | Alajärvi                  |
|  | Ähtärinjärven kulttuurimaisemat                        | Alajärvi                  |
|  | Kurejokilaakson kulttuurimaisema                       | Alajärvi, Lappajärvi      |
|  | Pyhävuori  | Alajärvi, Vimpeli         |
|  | Alavudenjärven kulttuurimaisemat                       | Alavus                    |
|  | Ponnejärven maisema-alue                               | Alavus                    |
|  | Sapsalammen kulttuurimaisema                           | Alavus                    |
|  | Sulkavanjärven kulttuurimaisemat                       | Alavus                    |
|  | Töysänjoen kulttuurimaisema                            | Alavus                    |
|  | Lapuanjoen kulttuurimaisemat;<br>Alavus-Lentilä        | Alavus, Kuortane          |
|  | Löyänjärven kulttuurimaisema                           | Alavus, Kuortane          |
|  | Evijärven-Kerttuanjärven kulttuurimaisemat             | Evijärvi                  |
|  | Väljoen kulttuurimaisema                               | Evijärvi, Lappajärvi      |
|  | Kurikan-Ilmajoen kulttuurimaisemat                     | Ilmajoki, Kurikka         |
|  | Heikkilänjokilaakson kulttuurimaisema                  | Isojoki                   |
|  | Kodesjärven maisema-alue                               | Isojoki                   |
|  | Siironjoen kulttuurimaisemat;<br>Vesijärvi-Kärjenkoski | Isojoki                   |
|  | Siironjoen kulttuurimaisemat;<br>Vesijärvi-Kärjenkoski | Isojoki                   |
|  | Lauhanvuori  | Isojoki, Kauhajoki        |
|  | Isojoki-Lapväärtinjokilaakson kulttuurimaisemat        | Karjajoki, Isojoki        |
|  | Teuvanjokilaakson-<br>Tiukanjokilaakson kulttuurim.    | Karjajoki, Teuva          |
|  | Nummijärven maisema-alue                               | Kauhajoki                 |
|  | Päntäneen jokivarsimaisema                             | Kauhajoki                 |
|  | Kainaston viljelylakeus                                | Kauhajoki, Teuva          |
|  | Hanhiluoman kulttuurimaisema                           | Kauhava                   |
|  | Kauhavan Ekoluoman peltolakeus                         | Kauhava                   |
|  | Kauhavan kulttuurimaisemat                             | Kauhava                   |
|  | Pitkäjärven kulttuurimaisemat                          | Kauhava                   |
|  | Purmonjoen viljelylakeus                               | Kauhava                   |

|   |   |                            |
|---|---|----------------------------|
|   | Ruismäen kulttuurimaisema                               | Kuortane                   |
|   | Hirvikylän kulttuurimaisema                             | Kurikka                    |
|   | Jalasjoen viljelyalue                                   | Kurikka                    |
|   | Jalasjärven kulttuurimaisemat                           | Kurikka                    |
|   | Jurvanjärven kulttuurimaisemat                          | Kurikka                    |
|   | Koskuen kulttuurimaisema                                | Kurikka                    |
|   | Närvijoen kulttuurimaisema                              | Kurikka                    |
|   | Sarvijoen kulttuurimaisema                              | Kurikka                    |
|   | Kauhajokilaakson kulttuurimaisema                       | Kurikka, Kauhajoki         |
|   | Lappajärven kulttuurimaisemat                           | Lappajärvi, Vimpeli        |
|   | Kauhajärven kulttuurimaisema                            | Lapua                      |
|   | Lapuanjoen kulttuurimaisemat;<br>Haapakoski-Tiistenjoki | Lapua                      |
|   | Simpso  | Lapua                      |
|   | Kyrönjoen kulttuurimaisemat;<br>Kitinoja-Hanhikoski     | Lapua, Ilmajoki, Seinäjoki |
|   | Nurmonjoen kulttuurimaisema                             | Lapua, Seinäjoki           |
|   | Kihniänjoen kulttuurimaisema                            | Seinäjoki                  |
|   | Seinäjokivarren kulttuurimaisema                        | Seinäjoki                  |
|   | Veneskosken jokivarsimaisema                            | Seinäjoki                  |
|   | Keisalan vaaramaisemat                                  | Soini                      |
|   | Sääksjärven maisema-alue                                | Vimpeli                    |
|   | Sääksjärven maisema-alue                                | Vimpeli                    |
|   | Ähtärinjärven kulttuurimaisemat                         | Ähtäri                     |
|   | Ähtärinseudun kulttuurimaisemat;<br>Inha - Myllymä      | Ähtäri                     |
| <b>Valtakunnallisesti merkittävä arkeologinen kohde (EHDOTUS)</b> | Sepposenmäki/Vasikkahaka                                | Alavus                     |
|   | Kotikangas  | Evijärvi                   |
|   | Nissinkangas 1  | Evijärvi                   |
|   | Ruumissaari   | Evijärvi                   |
|   | Storbacken  | Evijärvi                   |
|   | Timonen 1   | Evijärvi                   |
|   | Honkalanmäki  | Ilmajoki                   |
|   | Vanha kirkkotarha                                       | Ilmajoki                   |
|   | Rimpikangas E/1   | Isojoki                    |
|   | Kaaminmäki/Hiisimäki                                    | Isokyrö                    |
|   | Knaapi/Tuomaanmäki                                      | Isokyrö                    |
|   | Leväluhta   | Isokyrö                    |
|   | Napuen taistelukenttä                                   | Isokyrö                    |
|   | Niemenmaanmäki  | Isokyrö                    |
|   | Pukkila   | Isokyrö                    |
|   | Vanha kirkko  | Isokyrö                    |

|  |                                       |            |
|--|---------------------------------------|------------|
|  | Kyrönkankaan tie                      | Kauhajoki  |
|  | Myllyluoma                            | Kauhajoki  |
|  | Perttulanmäki                         | Kauhava    |
|  | Majamäki/Sikaniemi                    | Kurikka    |
|  | Reimosanneva Tervaskangas             | Lappajärvi |
|  | Kirkkotie                             | Lapua      |
|  | Vittinki (Silfverberg, Hopiavuori)    | Seinäjoki  |
|  | Östermyran rautaruukki ja ruutitehdas | Seinäjoki  |
|  | Törönmäki                             | Ähtäri     |





[www.eplitto.fi](http://www.eplitto.fi)

Kampusranta 9 C / PL 109 / 60101 Seinäjoki



**ETELÄ-POHJANMAAN LIITTO**

Regional Council of South Ostrobothnia