



Kaavamerkinnot ja -määräykset sekä kohdeluettelo

Etelä-Pohjanmaan maakuntakaava 2050



ETELÄ-POHJANMAAN LIITTO

Regional Council of South Ostrobothnia



Etelä-Pohjanmaan liitto

Kaavamerkinnät ja -määräykset sekä kohdeluettelo

Etelä-Pohjanmaan maakuntakaava 2050

ISBN: 978-951-766-469-1, ISSN: 1237-993X (nide)

ISBN: 978-951-766-470-7, ISSN: 2670-2258 (verkkójulkaisu)

Julkaisu A:78. Julkaisuvuosi 2024.

www.epliitto.fi



Sisällys

1	Mitä merkintöjä maakuntakaava sisältää?	4
2	Koko maakuntaa koskevat suunnittelumääräykset	5
3	Aluerakenne.....	10
3.1	Aluevarausmerkinnät	10
3.2	Ominaisuusmerkinnät	16
3.3	Kehittämisperiaatemarkinnät.....	17
4	Liikenne ja teknisen huollon verkostot.....	21
4.1	Aluevarausmerkinnät	21
4.2	Ominaisuusmerkinnät	29
4.3	Kehittämisperiaatemarkinnät.....	29
5	Viherrakenne	33
5.1	Aluevarausmerkinnät	33
5.2	Ominaisuusmerkinnät	34
5.3	Kehittämisperiaatemarkinnät.....	35
6	Luonnonvarat ja energiantuotanto.....	36
6.1	Aluevarausmerkinnät	36
6.2	Ominaisuusmerkinnät	37
6.3	Kehittämisperiaatemarkinnät.....	40
7	Kulttuuriympäristö	41
7.1	Aluevarausmerkinnät	41
7.2	Ominaisuusmerkinnät	41

8 Kohdeluettelo	44
8.1 Aluerakenne	44
8.2 Liikenne ja teknisen huollon verkostot.....	53
8.3 Viherrakenne.....	63
8.4 Luonnonvarat ja energiantuotanto.....	76
8.5 Kulttuuriympäristö.....	88

1 Mitä merkintöjä maakuntakaava sisältää?

Maakuntakaavassa käytetään alueellisia kehittämisperiaatemarkintöjä, alueiden erityispiirteitä tai -potentiaalia kuvaavia ominaisuusmerkintöjä sekä aluevaraus-, kohde- ja viivamerkintöjä osoittamaan alueita tarkemmin tiettyä päätoimintoa varten.

► Kehittämisperiaatemarkinnät

Kehittämisperiaatemarkinnällä osoitetaan alueita ja yhteyksiä, jotka ovat merkittäviä maakunnan kehittämisen kannalta. Kehittämisperiaatemarkintöjä voidaan käyttää päällekkäin muiden merkintöjen kanssa.

Maakuntakaavamerkinnöillä osoitetaan maankäyttöä, jolla on vähintään seudullista merkitystä.

► Ominaisuusmerkinnät

Maakuntakaavan osa-alueiden erityisominaisuudet voivat liittyä luonnon- tai kulttuuriympäristön, maiseman sekä luonnonvarojen erityisiin arvoihin. Erityisominaisuuksia voivat olla myös osa-alueiden alueidenkäyttöä erityisesti rajoittavat ominaisuudet, kuten melu- ja vaara-alueet tai suojavyöhykkeet

Erityisominaisuuksia osoittavien merkintöjen alueella voi olla monenlaista alueidenkäyttöä. Jotkin erityisominaisuuksia osoittavat merkinnät viittaavat tarpeisiin, joiden toteutus tapahtuu erityislainsäädännön kautta. Tällöin osa-aluemerkinnän merkitys on ensisijaisesti informatiivinen.

► Aluevarausmerkinnät sekä kohde- ja viivamerkinnät

Maakunnan kehittämisen kannalta tarpeellisia alueita osoitetaan aluevarausmerkinnöillä. Aluevarauksiin rinnastettavia kohdemerkintöjä käytetään kaavan mittakaavaan nähden pienialaisia alueita osoitettaessa (esimerkiksi keskustatoimintojen alueet) tai kun aluevarauksen ulottuvuudella ei ole ylikunnallisen ohjaustarpeen tai maakuntakaavan muun sisällön kannalta merkitystä. Viivamerkinnöillä osoitetaan liikenneyhteyksiä, johtoja ja osa-alueita.

Aluevarausmerkinnöillä osoitetaan alueen pääasiallinen käyttötarkoitus. Aluevarausmerkinnät ovat toisensa poissulkevia siten, että samalla alueella ei voi samanaikaisesti olla voimassa kahta eri aluevarausmerkintää.

2 Koko maakuntaa koskevat suunnittelumääräykset

Maakuntakaavassa annetaan koko maakuntaa koskevia suunnittelumääräyksiä, jotka ohjaavat yksityiskohtaisempaa alueiden käytön suunnittelua maankäyttö- ja rakennuslain 32 §:n mukaisesti. Suunnittelumääräykset tulee huomioida alueiden käytön suunnittelussa kaikkialla maakunnassa, eli myös sellaisilla alueilla, joille ei kaavakartalla osoiteta merkintöjä.

Koko maakuntaa koskien annetaan seuraavat suunnittelumääräykset.

Liikenne

Liikenneväylien ja liittymien suunnittelussa ja toteutuksessa tulee huomioida vaikutukset ympäröivään maankäyttöön sekä kulttuuriympäristö-, maisema-, luonto- ja virkistysarvoihin. Lisäksi on huomioitava ulkoilureittien ja ekologisen verkoston kannalta tärkeiden viheryhteyksien jatkuvuuden turvaaminen.

Tarkemmassa suunnittelussa tulee kiinnittää huomiota eri kulkumuotojen erottamisen ratkaisuihin niin, että nopeusrajoitukset ja liikennemäärät huomioiden luodaan liikenneturvallisuuden kannalta hyvää ja viihtyisää liikenneympäristöä.

Vähittäiskauppa

Vähittäiskaupan suuryksiköt on sijoitettava tukemaan olemassa olevaa yhdyskuntarakennetta. Suuryksiköiden yksityiskohtaisemmassa suunnittelussa ja toteuttamisessa on otettava huomioon tasapainoisen palveluverkon kehittäminen, olemassa olevien keskustatoimintojen alueiden kaupalliset palvelut ja niiden toiminta- ja kehitysedellytykset, yhdyskuntarakenteen muu kehitys sekä palveluiden hyvä saavutettavuus. Alueiden yleis- ja asemakaavoituksessa tulee kiinnittää erityistä huomiota asuin- ja työpaikka-alueiden jalankulku- ja pyöräily- sekä joukkoliikenteen mahdollisimman suoriin ja hyviin yhteyksiin kaupan ja muiden palvelujen kesken. Alueiden käytön suunnittelussa ja rakentamisessa on varmistettava, että alueella sijaitsevien pohjavesien laatu ei huononnu tai antoisuus pienene ja että kulttuuriympäristön tai maiseman vaalimisen kannalta tärkeiden kohteiden kulttuuri- ja luonnonperintöarvot säilyvät.

Seudullisesti merkittävän vähittäiskaupan suuryksikön alarajaksi määritellään, ellei selvitysten perusteella taajamakohtaisesti muuta osoiteta:

- Vähittäistavarakaupan seudullisesti merkittävän suuryksikön koon alaraja on 4 000 k-m²
- Päivittäistavarakaupan seudullisesti merkittävän suuryksikön koon alaraja on Seinäjoella 5 000 k-m² kaavakartalla osoitetulla kaupallisella vyöhykkeellä (km²)
- Erikoistavarakaupan seudullisesti merkittävän suuryksikön koon alaraja on 5 000 k-m² Alajärven, Alavuden, Kauhajoen, Kauhavan, Kurikan, Lapuan, Ilmajoen, Seinäjoen, Teuvan sekä Ähtärin kunnassa
- Erikoistavarakaupan seudullisesti merkittävän suuryksikön koon alaraja on Seinäjoella 10 000 k-m² kaavakartalla osoitetulla kaupallisella vyöhykkeellä (km²)

Edellä mainitut rajat ylittävät kaupan suuryksiköt osoitetaan maakuntakaavassa erikseen kerrosalamitoituksineen. Edellä mainittuja pienempiä, paikallisesti merkittäviä vähittäiskaupan suuryksiköjä on mahdollista toteuttaa kunnan omaan suunnitteluun ja vaikutusten arviointiin perustuen.

Ekologiset yhteydet

Maankäytön suunnittelussa on tunnistettava alueen ekologiset yhteydet ja turvattava ne tavalla, joka mahdollistaa lajiston liikkumis- ja levittäytymismahdollisuudet. Tunnistettujen ekologisten yhteyksien alueella olevat nykyiset maa- ja metsätalousalueet tulee lähtökohtaisesti säilyttää maa- ja metsätalousskäytössä.

Tuulivoima

Tuulivoiman ja siihen liittyvän sähkönsiirron suunnittelussa on otettava huomioon vaikutukset vakituiseen ja loma-asutukseen, liikenneväyliin, maisemaan, kulttuuriperintöön, virkistykseen, elinkeinoihin, pohjavesiin, kansallispuistoihin, luonnon monimuotoisuuteen, eläimistöön ja ekologiin yhteyksiin sekä pyrittävä ehkäisemään haitallisia vaikutuksia. Yksityiskohtaisemmassa suunnittelussa tulee huomioida eri tuulivoima-alueiden ja niihin liittyvän sähkönsiirron yhteisvaikutukset ja varmistua siitä, etteivät yhteisvaikutukset muodostu asutukselle kohtuuttomiksi.

Yksityiskohtaisemmassa suunnittelussa on varmistettava, ettei asutukselle aiheudu merkittäviä melu- ja välkevaikutuksia.

Tuulivoiman yksityiskohtaisemmassa suunnittelussa tulee kiinnittää erityistä huomioita alueella pesivään, aluetta säännöllisesti käyttävään ja alueen yli muuttavaan linnustoon, sekä linnustoon kohdistuviin yhteisvaikutuksiin.

Yksityiskohtaisemmassa suunnittelussa on varmistettava, että suunnitelma tai hanke yksinään tai yhdessä muiden hankkeiden tai suunnitelmien kanssa tarkasteltuna ei luonnonsuojelulain 34 §:n tarkoittamalla tavalla merkittävästi heikennä Natura 2000 -verkoston alueiden perusteena olevia luonnonarvoja.

Tuulivoiman yksityiskohtaisemmassa suunnittelussa tulee turvata lentoliikenteen ja Puolustusvoimien toimintaedellytykset sekä ottaa huomioon Puolustusvoimien toiminnasta, kuten tutkajärjestelmistä, valvontasensoreista ja radioyhteyksien turvaamisesta, johtuvat rajoitteet.

Yli 50 metriä (kokonaiskorkeus maanpinnasta) korkeiden tuulivoimaloiden rakentamisesta tulee pyytää lausunto Puolustusvoimien pääesikunnalta. Tuulivoimaloita ei saa rakentaa alle 4 kilometrin etäisyydelle Puolustusvoimien alueista eikä alle 12 kilometrin etäisyydelle varalaskupaikoista.

Tuulivoiman yksityiskohtaisemmassa suunnittelussa tulee ottaa huomioon Ilmatieteen laitoksen säätutkaverkoston tuomat rajoitteet, mikäli tuulivoima-alue on alle 20 kilometrin päässä Ilmatieteen laitoksen operatiivisesta säätutkasta, tai mikäli yli 20 kilometrin etäisyydellä säätutkasta sijaitseva tuulivoima-alue sijaitsee alle 10 kilometrin etäisyydellä 20 kilometrin etäisyysrajan sisällä olevasta tuulivoima-alueesta.

Tuulivoima-alueiden yhteyteen voidaan sijoittaa energiantuotannon ja -varastoinnin järjestelmiä ja rakenteita yksityiskohtaisempaan suunnitteluun ja vaikutusten arviointiin perustuen.

Aurinkovoima

Aurinkovoiman tuotantoalueiden suunnittelussa on otettava huomioon kulttuuri-, maisema-, virkistysarvoihin, luonnon monimuotoisuuteen sekä olemassa oleviin elinkeinoihin ja asutukseen kohdistuvat vaikutukset. Laajat aurinkovoima-alueet on sijoitettava ensisijaisesti muille kuin metsäalueille, viljelykäytössä oleville peltoalueille tai ojittamattomille tai luonnontilaisille soille.

Yksityiskohtaisemmassa suunnittelussa on kiinnitettävä huomiota alueiden toteuttamisen kokonaisvaikutuksiin ilmastopäästöjen ja vesistövaikutusten osalta.

Laajojen aurinkovoima-alueiden suunnittelun ja toteutuksen yhteydessä toiminnanharjoittajan on selvitettävä mahdolliset häiriövaikutukset sensori- ja tietoliikennejärjestelmille yhteistyössä viranomaisten kanssa.

Aurinkovoima-alueiden yhteyteen voidaan sijoittaa energiantuotannon ja -varastoinnin järjestelmiä ja rakenteita yksityiskohtaisempaan suunnitteluun ja vaikutusten arviointiin perustuen.

Sähkönsiirto

Sähkönsiirtolinjojen toteutuksessa ei tule aiheuttaa merkittäviä haittavaikutuksia kulttuuriympäristön ja maiseman kannalta arvokkaisiin alueisiin eikä virkistys-, luonnonsuojelu- ja Natura 2000 -alueisiin. Sähkönsiirtolinjat tulee toteuttaa maa- ja metsätalouden, asutuksen sekä luonnon monimuotoisuuden kannalta mahdollisimman vähäisin vaikutuksin. Määräys koskee vähintään 110 kV voimajohtoja.

Energiantuotantoalueiden ja energian varastointialueiden suunnittelussa on ensisijaisesti selvitettävä mahdollisuus toteuttaa sähkönsiirto kokonaan tai osittain maakaapelein. Muutoin liittäminen sähköverkkoon on pääsääntöisesti keskitettävä samaan tai olemassa olevaan johtokäytävään ja yhteispylväisiin yhteistyössä muiden energiantuotannon toimijoiden kanssa.

Kaasunsiirto

Kaasun putkisiirtoa, esimerkiksi vedyn tai biokaasun siirtoa, tulee kehittää maakunnan alueella yksityiskohtaisempaan suunnitteluun ja vaikutusten arviointiin perustuen samalla huomioiden mahdollisuudet ylimatekunnalliseen ja valtakunnalliseen yhteistyöhön. Suunnittelussa on otettava huomioon kaasuputkiston suojaetäisyyksistä annetut määräykset.

Turvetuotanto ja vesiensuojelu

Turvetuotannon vesiensuojelumenetelmiin ja tuotannon vaiheistukseen tulee kiinnittää erityistä huomiota seuraavilla valuma-alueilla: Ähtärinjärven (35.43), Laihianjoen yläosan (41.005), Kyrönjoen keskiosan (42.02), Kyrönjoen yläosan (42.03), Jalasjoen (42.04), Mustajoen (42.05), Seinäjoen (42.07), Kainastonjoen (42.09), Kuortaneenjärven (44.04), Kauhavanjoen (44.06), Nurmonjoen (44.09) ja Lappajärven (47.03) valuma-alueet. Seuraavilla valuma-alueilla alapuolisten vesistöjen erityisiin luonnonarvoihin on kiinnitettävä erityistä huomiota: Mustapuron (14.674), Pöntäneenjoen (42.097), Kätkänjoen (44.07) ja Vimpelinjoen (47.08) valuma-alueet.

Happamat sulfaattimaat

Alueidenkäytön suunnittelun tulee perustua riittävään tietoon happamien sulfaattimaiden sijainnista ja laadusta sekä niiden aiheuttamista riskeistä. Uusi merkittävä toiminta tulee sijoittaa niin, että vältetään lisäämästä kuivaustarvetta erityisesti kaikkein ongelmallisimmilla alueilla.

Arkeologinen kulttuuriperintö

Alueidenkäytön yksityiskohtaisemmassa suunnittelussa tulee tarkistaa ja huomioida ajantasainen tieto arkeologisesta kulttuuriperinnöstä Museoviraston ylläpitämästä muinaisjäännösrekisteristä osoitteesta www.kyppi.fi, sekä arvioida yhteistyössä museoviranomaisten kanssa mahdollisten aluetta/kohdetta koskevien selvitysten tai tutkimusten tarve.

Tulvariskien huomioiminen

Alueidenkäytön ja toimenpiteiden suunnittelussa tulee pyrkiä sääntöolosuhteista ja tulvista aiheutuvien riskien minimoimiseen. Uutta rakentamista ei tule perusteettomasti sijoittaa tulvauhanalaisille alueille. Tästä voidaan poiketa, jos voidaan osoittaa, että tulvariskit pystytään hallitsemaan. Alueidenkäytön ja toimenpiteiden suunnittelussa suositellaan käytettäväksi Tulvakeskuksen tulvakarttapalvelua ja Suomen ympäristökeskuksen hulevesitulvakarttapalvelua. Hulevesisuunnitelma tulee tarvittaessa laatia tarkemman kaavoituksen yhteydessä.



3 Aluerakenne

3.1 Aluevarausmerkinnät

	TAAJAMATOIMINTOJEN ALUE
MERKINNÄN Kuvaus	<p>Merkinnällä osoitetaan asumiseen, palvelu-, teollisuus- ja työpaikkatoimintoihin sekä muihin taajamatoimintoihin varattavat alueet. Merkintä sisältää taajamien sisäisiä liikenneväyliä sekä liikenteen tarvitsemia huolto-, varikko-, terminaali-, ratapiha- ja muita vastaavia alueita, ulkoilureitit, jalankulku- ja pyöräilyväylät, paikalliskeskukset, yhdyskuntateknisen huollon alueet, muut erityisalueet, paikalliset suojelualueet sekä virkistys- ja puistoalueet.</p> <p>Taajamatoimintojen alue -merkintä ei estä maa- ja metsätalouskäytössä olevien alueiden säilyttämistä tarvittaessa nykyisessä käytössään. Merkinnällä osoitettavat alueet edellyttävät alueiden käytön suunnittelua ja yhteensovittamista.</p>
Suunnittelu- Määräys	<p>Alue tulee tarkemmassa suunnittelussa suunnitella ensisijaisesti asumiselle, työpaikkatoiminnoille ja palveluille. Uusi rakentaminen ja muu maankäyttö on sopeutettava suunnittelulla ympäristöönsä tavalla, joka eheyttää yhdyskuntarakennetta, vahvistaa taajaman omaleimaisuutta sekä turvaa ympäristö-, virkistys-, luonto- ja kulttuuriympäristöarvot. Alueen yksityiskohtaisemmassa suunnittelussa on turvattava päivittäisten palveluiden saatavuus, riittävät ulkoilu- ja lähivirkistysmahdollisuudet sekä kävely- ja pyöräily-yhteydet. Viherympäristön ja kasvullisen alueen riittävään määrään ja kytkeytyneisyyteen tulee kiinnittää huomiota. Niille viheralueille, joilla on suuri merkitys kestäväälle ympäristölle, ei tule rakentaa.</p>
	KESKUSTATOIMINTOJEN ALUE
MERKINNÄN Kuvaus	<p>Merkinnällä osoitetaan Seinäjoen ja Lapuan keskustatoimintojen alueet, johon sijoittuu keskustahakuisia hallinto-, kauppa- ja hyvinvointipalveluja, vapaa-ajan palveluja sekä asumista.</p>
Suunnittelu- Määräys	<p>Yksityiskohtaisemmassa suunnittelussa tulee luoda edellytykset vetovoimaiselle, viihtyisälle, saavutettavalle, palveluiltaan ja asuinympäristöltään monipuoliselle kaupunkikeskustalle, jolla on selkeä identiteetti ja laadukas arkkitehtuuri. Tiivistyvillä ja muuttuvan maankäytön alueilla tulee tehokkuuden ohella huomioida paikan luonne, kaupunkikuva, kulttuuriympäristö- ja luontoarvot. Viherympäristön ja kasvullisen alueen riittävään määrään tulee kiinnittää huomiota. Niille viheralueille, joilla on suuri merkitys kestäväälle kaupunkiympäristölle, ei tule rakentaa.</p> <p>Alueen kehittymistä tulee tukea selkeärajaisella, tiiviillä ydinkeskustalla, joka kytkeytyy muuhun kaupunkirakenteeseen. Keskustatoimintojen alueiden</p>

	<p>kehittämisessä on kiinnitettävä erityistä huomiota alueen kaupallisen palvelutarjonnan vahvistamiseen.</p> <p>Alueiden käytön suunnittelussa on huolehdittava joukkoliikenteen toimintaedellytyksistä, eri liikennemuotoja yhdistelevistä matkaketjuista sekä turvallisista ja kattavista kävely- ja pyöräily-yhteyksistä. Alueelle saa sijoittaa merkitykseltään seudullisia vähittäiskaupan suuryksiköitä.</p>
	KESKUSTATOIMINTOJEN ALUE
MERKINNÄN KUVAUS	Merkinnällä osoitetaan seudullista merkitystä omaavan kuntakeskuksen ydinalue. Keskustatoimintojen alueella on asutuksen lisäksi hallintoon, palveluihin ja kauppaan liittyviä toimintoja.
SUUNNITTELU-MÄÄRÄYS	<p>Yksityiskohtaisemmassa suunnittelussa tulee luoda edellytykset elinvoimaiselle, viihtyisälle, monipuoliselle ja saavutettavalle keskustalle. Rakentamisessa tulee huomioida paikan luonne, kaupunki-/taajamakuva, kulttuuriympäristö- ja luontoarvot. Viherympäristön ja kasvullisen alueen riittävään määrään tulee kiinnittää huomiota. Niille viheralueille, joilla on suuri merkitys kestäväälle ympäristölle, ei tule rakentaa.</p> <p>Alueiden käytön suunnittelussa on huolehdittava joukkoliikenteen toimintaedellytyksistä sekä turvallisista kävely- ja pyöräily-yhteyksistä.</p> <p>Keskustatoimintojen alueen kehittämisessä on kiinnitettävä huomiota alueen kaupallisen palvelutarjonnan vahvistamiseen, palveluiden saavutettavuuteen ja keskustatoimintojen alueen täydentämiseen. Alueelle saa sijoittaa merkitykseltään seudullisia vähittäiskaupan suuryksiköitä.</p> <p>Kohdemerkinnällä osoitetun keskustatoimintojen alueen sijainti ja laajuus on määriteltävä yksityiskohtaisemmassa suunnittelussa siten, että alueesta muodostuu toiminnallisesti eheä keskustahakuisiin toimintoihin painottuva kokonaisuus.</p>
	KESKUSTATOIMINTOJEN ALAKESKUS
MERKINNÄN KUVAUS	Merkinnällä osoitetaan seudullista merkitystä omaavat keskustatoimintojen alakeskukset, jotka täydentävät keskustatoimintojen alueiden muodostamaa palvelurakennetta. Alakeskuksissa on asutuksen lisäksi palveluihin, hallintoon ja kauppaan liittyviä toimintoja.
SUUNNITTELU-MÄÄRÄYS	<p>Yksityiskohtaisemmassa suunnittelussa tulee luoda edellytykset elinvoimaiselle, viihtyisälle, monipuoliselle ja saavutettavalle keskustalle. Rakentamisessa tulee huomioida paikan luonne, taajamakuva, kulttuuriympäristö- ja luontoarvot. Alueiden käytön suunnittelussa on huolehdittava joukkoliikenteen toimintaedellytyksistä ja turvallisista kävely- ja pyöräily-yhteyksistä, viheralueiden riittävästä määrästä sekä maakunnallisesti ja valtakunnallisesti arvokkaan kulttuuriympäristön turvaamisesta.</p> <p>Kohdemerkinnällä osoitetun keskustatoimintojen alakeskuksen sijainti ja laajuus on määriteltävä yksityiskohtaisemmassa suunnittelussa siten, että alueesta muodostuu</p>

	toiminnallisesti eheä keskustahakuisiin toimintoihin painottuva kokonaisuus. Alueelle saa sijoittaa merkitykseltään seudullisia vähittäiskaupan suuryksiköitä.
	KYLÄ
MERKINNÄN KUVAUS	Merkinnällä osoitetaan maaseudun merkittävimmät kylät tai lähekkäisten kylien yhdistelmät.
SUUNNITTELU-MÄÄRÄYS	<p>Alueen käytön suunnittelussa ja kehittämistoiminnassa on pyrittävä tukemaan maaseutuasumisen ja –elinkeinojen ohella nykyisen palvelutason säilyttämistä ja kylän omaehtoisen kehittämisen edellytyksiä.</p> <p>Suunnittelulla on varmistettava kylien liikenneyhteydet päätieverkkoon sekä kevyen liikenteen turvallisuus ja toimintaedellytykset. Alueiden käyttöä suunniteltaessa on otettava huomioon kulttuuriympäristön ominaispiirteet ja vahvistettava alueen omaleimaisuutta. Lisäksi suunnittelussa tulee ottaa huomioon kylien läheisyydessä mahdollisuudet lisätä monipaikkaisuutta, vapaa-ajan asumisen käyttöastetta tai muuttaa alueella sijaitsevaa loma-asutusta ympärivuotiseksi kylien erityispiirteet, tieverkko ja muut tekniset edellytykset huomioon ottaen.</p>
	TEOLLISUUS- JA VARASTOALUE
MERKINNÄN KUVAUS	Merkinnällä osoitetaan maakunnallisesti merkittävät teollisuus- ja varastoalueet.
SUUNNITTELU-MÄÄRÄYS	<p>Aluetta tulee kehittää monipuolisen teollisuuden ja varastotoiminnan sekä niitä palvelevien alojen kohdealueena. Alueen käytön suunnittelussa tulee huolehtia siitä, että merkittävät ympäristöhäiriöt viereisille alueille estetään. Pohjavesialueilla tulee varmistua siitä, ettei teollisuus- ja varastoalueen toiminta vaaranna pohjavesien laatua, määrää tai vedenhankintakäyttöä. Tarkemmassa suunnittelussa tulee kiinnittää huomiota alueen saavutettavuuteen ja liikennejärjestelyihin raskaan liikenteen tarpeet huomioiden.</p> <p>Taajama-alueilla tai niiden viereisillä alueilla tulee alueen suunnittelussa ottaa huomioon laadukas kaupunki- ja taajamakuva ja osoittaa asuin- ja virkistysalueille riittävät suojavyöhykkeet. Selvitysten perusteella alueelle voi yksityiskohtaisemmassa suunnittelussa osoittaa teollisuuslaitoksia, joilla on merkittäviä ympäristövaikutuksia, ja laitoksia, jotka käsittelevät vaarallisia kemikaaleja.</p>
	TEOLLISUUS- JA VARASTOALUE, JOLLA ON/JOLLE SAA SIOITTA MERKITTÄVÄN, VAARALLISIA KEMIKAALEJA VALMISTAVAN TAI VARASTOIVAN LAITOKSEN
MERKINNÄN KUVAUS	Kohdemerkinnällä osoitetaan olemassa olevia teollisuus- ja varastoalueita, joihin sijoittuu vaarallisia aineita käyttäviä, käsitteleviä tai varastoivia toimintoja ja joita koskee EU-direktiivi 2012/18/EU (Seveso III -direktiivi) ja joiden

	<p>konsultointivyöhykkeet ovat vähintään 1 km. Merkinnällä osoitetaan lisäksi potentiaalisia teollisuus- ja varastoalueita, joille voidaan sijoittaa toimintoja, joita Seveso III-direktiivi koskee.</p>
SUUNNITTELU-MÄÄRÄYS	<p>Tarkemmassa suunnittelussa tulee huomioida laitoksen konsultointivyöhyke sekä vaarallisten aineiden kuljetuksiin ja varastointiin liittyvät riskit. Potentiaalisilla alueilla konsultointivyöhykkeen ja vaikutusalueen laajuus tulee arvioida yksityiskohtaisemmassa suunnittelussa. Erityistä huomiota tulee kiinnittää laitoksen laajentumistarpeisiin ja evakuointitarpeisiin sekä pelastuslaitoksen toimintaedellytyksiin.</p>
	MATKAILUPALVELUJEN ALUE
MERKINNÄN KUVAUS	<p>Merkinnällä osoitetaan matkailun kannalta vetovoimaisimmat kohteet. Kohteet muodostuvat käyntikohteen sekä siihen liittyvien matkailupalvelujen ja majoitustoiminnan kokonaisuudesta.</p>
SUUNNITTELU-MÄÄRÄYS	<p>Aluetta tulee kehittää valtakunnallisesti ja kansainvälisesti kiinnostavana käyntikohteenä. Suunniteltaessa ja kehittäessä matkailuun ja virkistykseen liittyviä toimintoja tulee kiinnittää huomiota alueen erityispiirteisiin ja hyödyntää sen elämispotentiaalia. Suunnittelussa, rakentamisessa ja muissa toimenpiteissä on huomioitava kulttuuriympäristö-, maisema- ja luontoarvot.</p>
	VÄHITTÄISKAUPAN SUURYKSIKKÖ
MERKINNÄN KUVAUS	<p>Merkinnällä osoitetaan vähintään seudullisesti merkittävä vähittäiskaupan suuryksikön alue, joka ei sijoitu keskustatoimintojen alueelle (C, c, ca).</p>
SUUNNITTELU-MÄÄRÄYS	<p>Vähittäiskaupan suuryksikön tarkempi sijoittuminen ja mitoitus on suunniteltava siten, ettei sillä ole merkittäviä haitallisia vaikutuksia keskusta-alueiden kaupallisiin palveluihin ja niiden kehittymiseen. Alueen käytön suunnittelussa on turvattava maakunnallisesti ja valtakunnallisesti arvokkaat kulttuuriympäristöt.</p> <p>Alueelle voidaan osoittaa yksi tai useampi merkitykseltään seudullinen vähittäiskaupan suuryksikkö tai myymäläkeskittymä. Yksityiskohtaisemmassa suunnittelussa alueen saavutettavuuteen myös joukko- ja kevyellä liikenteellä on kiinnitettävä erityistä huomiota.</p> <p>Vähittäiskaupan yhteenlasketut enimmäiskerrosalat:</p> <ul style="list-style-type: none"> • Alajärvi, pohjoinen sisääntulotie 5 000 k-m² • Kauhajoki, Aronkylä 10 000 k-m² • Kurikka, Magneetti 15 000 k-m² • Lapua, Novapark 20 000 k-m² • Seinäjoki, Eskoo 70 000 k-m²

Kauhajoen Aronkylässä merkinnän osoittamalle alueelle ei saa sijoittaa seudullisesti merkittävää päivittäistavarakauppaa. Seinäjoen Eskoossa merkinnän osoittamalle alueelle Itäväylän sisäpuolelle saa sijoittaa seudullisesti merkittävää päivittäistavarakauppaa enintään 20 000 k-m². Merkinnän osoittamalle alueelle Itäväylän ulkopuolelle ei saa sijoittaa seudullisesti merkittävää päivittäistavarakauppaa. Suuryksiköiden toteuttamisen ajoitus tulee yksityiskohtaisemmassa suunnittelussa sitoa muun taajamarakenteen ja liikennejärjestelmien toteuttamiseen.



VÄHITTÄISKAUPAN MATKAILUA PALVELEVA SUURYKSIKKÖ

MERKINNÄN Kuvaus

Merkinnällä osoitetaan vähintään seudullisesti merkittävä matkailua palveleva vähittäiskaupan suuryksikön tai suuryksikköjen alue, joka ei sijoitu keskustatoimintojen alueelle (C, c, ca). Merkitykseltään seudullisia matkailua palvelevia vähittäiskaupan suuryksikköjen alueita kehitetään ensisijaisesti muuta kuin keskustahakuista kauppaa varten.

SUUNNITTELU- Määräys

Matkailua palvelevan vähittäiskaupan suuryksikön alueen tarkempi sijoittuminen, mitoitus ja laatu on selvityksiin perustuen suunniteltava siten, ettei sillä ole merkittäviä haitallisia vaikutuksia keskusta-alueiden kaupallisiin palveluihin ja niiden kehittymiseen. Alueen käytön suunnittelussa on turvattava maakunnallisesti ja valtakunnallisesti arvokkaat kulttuuriympäristöt. Alueelle voidaan osoittaa yksi tai useampi merkitykseltään seudullinen vähittäiskaupan suuryksikkö tai myymäläkeskittymä. Yksityiskohtaisemmassa suunnittelussa alueen saavutettavuuteen myös joukko- ja kevyellä liikenteellä on kiinnitettävä erityistä huomiota.

Vähittäiskaupan yhteenlasketut enimmäiskerrosalat:

- Kauhava, Alahärmä, Powerpark 20 000 k-m²
- Alavus, Tuuri 180 000 k-m²

Kauhavan Alahärmän Powerparkin alueelle ei saa sijoittaa seudullisesti merkittävää päivittäistavarakauppaa. Alavuden Tuuriin saa sijoittaa seudullisesti merkittävää päivittäistavarakauppaa enintään 30 000 k-m².



PALJON TILAA VAATIVAN ERIKOISTAVARAKAUPAN SUURYKSIKKÖ

MERKINNÄN Kuvaus

Kohdemerkinnällä osoitetaan paljon tilaa vaativan erikoistavarakaupan suuryksikkö tai myymäläkeskittymä Isonkyrön ja Vaasan Tervajoella.

SUUNNITTELU- Määräys

Alueelle on mahdollista sijoittaa vähittäiskaupan suuryksikkö tai myymäläkeskittymä, jossa on paljon tilaa vaativan erikoistavaran kauppaa eli moottoriajoneuvojen kauppaa, huonekalukauppaa, rauta- ja rakennustarvikekauppaa, maatalous- ja puutarha-alan kauppaa sekä kodinkonekauppaa. Yksikön tai keskittymän kokonaiskerrosala saa olla enimmillään 50 000 k-m². Yksityiskohtaisemmassa

suunnittelussa tulee kiinnittää huomiota kaupallisen toiminnan ja liikennejärjestelyjen yhteensovittamiseen sekä taajamakuvaan.

ep

PUOLUSTUSVOIMIEN ALUE

MERKINNÄN KUVAUS

Merkinnällä osoitetaan Puolustusvoimien käytössä oleva alue. Merkinnällä osoitetulla alueella liikkuminen on yleensä turvallisuus- tai muista syistä rajoitettua.

SUUNNITTELU- MÄÄRÄYS

Aluetta kehitetään Puolustusvoimien erityisalueena siten, että alueen käytön suunnittelussa otetaan huomioon yleinen turvallisuus, ympäristövaikutukset ja asutukselle aiheutuvat haitalliset vaikutukset.

EP

PUOLUSTUSVOIMIEN ALUE

MERKINNÄN KUVAUS

Merkinnällä osoitetaan Puolustusvoimien käytössä olevat alueet. Merkinnällä osoitetulla alueella liikkuminen on yleensä turvallisuus- tai muista syistä rajoitettua.

SUUNNITTELU- MÄÄRÄYS

Aluetta kehitetään Puolustusvoimien erityisalueena siten, että alueen käytön suunnittelussa otetaan huomioon yleinen turvallisuus, ympäristövaikutukset ja asutukselle aiheutuvat haitalliset vaikutukset.

EAH

AMPUMA- JA HARJOITUSALUE

MERKINNÄN KUVAUS

Merkinnällä osoitetaan Puolustusvoimien ampuma- ja harjoitusalueet. Merkinnällä osoitetulla alueella liikkuminen on yleensä turvallisuus- tai muista syistä rajoitettua.

SUUNNITTELU- MÄÄRÄYS

Aluetta kehitetään erityisalueena siten, että alueen käytön suunnittelussa otetaan huomioon yleinen turvallisuus, ympäristövaikutukset ja asutukselle aiheutuvat haitalliset vaikutukset.

ea

AMPUMARATA

MERKINNÄN KUVAUS

Merkinnällä osoitetaan seudullisesti merkittävät ampumaradat.

SUUNNITTELU- MÄÄRÄYS

Alueen yksityiskohtaisemmassa suunnittelussa tulee ottaa huomioon harjoitettavien ampumalajien soveltuvuus alueelle sekä huolehtia siitä, että merkittävien toiminnasta aiheutuvien ympäristöhäiriöiden vaikutukset ehkäistään riittävin teknisin ratkaisuin

ja/tai suoja-aluein. Pohjavesialueilla tulee varmistua siitä, ettei radan toiminta vaaranna pohjavesien laatua, määrää tai vedenhankintakäyttöä.



MOOTTORIURHEILURATA

MERKINNÄN KUVAUS

Merkinnällä osoitetaan seudullisesti merkittävät moottoriurheiluradat.

SUUNNITTELU- MÄÄRÄYS

Alueen yksityiskohtaisemmassa suunnittelussa tulee huolehtia siitä, että merkittävien toiminnasta aiheutuvien ympäristöhäiriöiden vaikutukset ehkäistään riittävin teknisillä ratkaisuin ja/tai suoja-aluein. Yksityiskohtaisemmassa suunnittelussa on huomioitava kulttuuriympäristö-, maisema- ja luontoarvot. Pohjavesialueilla tulee varmistua siitä, ettei radan toiminta vaaranna pohjavesien laatua, määrää tai vedenhankintakäyttöä.

3.2 Ominaisuusmerkinnät



SUOJAVYÖHYKE

MERKINNÄN KUVAUS

Merkinnällä osoitetaan alueita, joiden alueiden käyttöä on lähellä sijaitsevan vaaraa tai huomattavaa häiriötä aiheuttavan toiminnan vuoksi rajoitettava.

SUUNNITTELU- MÄÄRÄYS

Suunniteltaessa alueen käyttöä on aina pyydettävä lausunto Puolustusvoimilta. Suojavyöhykkeen alueelle ei saa sijoittaa sairaalaa, vanhainkotia, päiväkotia tai muuta vastaavaa laitosta, jossa olevat ihmiset tarvitsevat ulkopuolista apua liikkumiseen mahdollisessa evakuointitilanteessa. Suojavyöhykkeen alueelle on kiellettyä sijoittaa koulu, kasarmi, vähintään 10 talouden asutustaajama, yksittäinen rakennus, tehdas, tuotantotila, kokoontumispaikka tai huoneisto, jossa ihmisiä oleskelee, palavan nesteen tai kaasun tai myrkyllisen aineen maanpäällinen yhteensä 10m³ varasto, ampumarata, tuotantolaitoksen ulkopuolinen räjähdevarasto, yleinen liikenneväylä tai satama-alue, lentokentän kiitorata tai maakaasun siirtoputkiston paineenvähennysasema, jos Puolustusvoimilta ei ole saatu erikseen myönteistä lausuntoa asiaan.




SUOJA-ALUE, VARALASKUPAIKKA

MERKINNÄN KUVAUS

Merkinnällä osoitetaan tieverkkoon kuuluvan varalaskupaikan suoja-alue, jonka koko on 1000 m x 7000 m. Tällaisia ovat Alavuden-Kuortaneen ja Kauhavan lentoliikenteen varalaskupaikat.

SUUNNITTELU- MÄÄRÄYS	Alueelle ei saa sijoittaa melulle herkkiä toimintoja tai esterajoituksia aiheuttavia korkeita rakennelmia. Alueelle sijoittuvista rakennushankkeista on pyydettävä Puolustusvoimien lausunto.
	SUOJAVYÖHYKE, VARALASKUPAIKKA
MERKINNÄN KUVAUS	Merkinnällä osoitetaan tieverkkoon kuuluvan varalaskupaikan suojavyöhyke, jonka säde on 12 km mitattuna varalaskupaikan kiitotien keskikohdasta.
SUUNNITTELU- MÄÄRÄYS	Alueen suunnittelussa otetaan huomioon lentoliikenteen varalaskupaikasta aiheutuvat maankäytön rajoitukset. Kaikista yli 30 metriä korkeista rakennuksista, rakennelmista ja rakenteista on pyydettävä Puolustusvoimien lausunto.
	MELUALUE
MERKINNÄN KUVAUS	Alueen erityisominaisuutta osoittavalla merkinnällä osoitetaan Puolustusvoimien toiminnasta johtuva melualue, jolla melutaso ylittää ulkomelun ohjearvon 55 dB LRden.
SUUNNITTELU- MÄÄRÄYS	Alueelle ei saa sijoittaa asuinrakennuksia, loma-asuntoja, hoito- ja oppilaitoksia, virkistys- ja leirintäalueita tai muita melulle herkkiä toimintoja. Alueelle ei saa rakentaa uusia asuinrakennuksia, loma-asuntoja, hoito- ja oppilaitoksia tai virkistys- ja leirintäalueita, mutta niiden peruskorjaaminen on sallittua.

3.3 Kehittämisperiaatemerkinnot

	SEINÄJOEN KAUPUNKISEUDUN KEHITTÄMISVYÖHYKE
MERKINNÄN KUVAUS	Merkinnällä osoitetaan maakunnan yhtenäisin ja tiivein yhdyskuntarakenteen alue, jolla Seinäjoen kaupungin merkitys on huomattava. Seinäjoen kaupunkiseudun kehittämisvyöhykkeeseen kuuluvat Seinäjoen, Ilmajoen, Kurikan ja Lapuan keskustaajamat läheisine maaseutualueineen ja kylineen.
SUUNNITTELU- MÄÄRÄYS	Aluetta tulee kehittää kansallisesti vetovoimaisena kaupunkiseutuna, jossa korkeatasoiset innovaatio- ja yritystoiminnan, koulutuksen, osaamisen, kaupallisten palvelujen sekä matkailu- ja vapaa-aikapalvelujen toiminnot on turvattu. Vyöhykkeen alueella on tarve seudulliselle yhteistyölle ja palvelujen järjestämiselle sekä kestävästä liikkumisesta ja toimivan yhdyskuntarakenteen suunnittelulle. Asuinympäristöjen

toimivuutta ja monipuolisuutta tulee kehittää samalla yhteistä luonto- ja kulttuuriympäristöä arvostaen. Alueen kehittämisessä ja maankäytön suunnittelussa tulee kiinnittää erityistä huomiota kävelyn ja pyöräilyn, joukkoliikenteen ja raideliikenteen edistämiseen siten, että siirtymiset eri kulku- ja kuljetusmuotojen välillä ovat joustavat.



RUOANTUOTANNON YDINVYÖHYKE

MERKINNÄN KUVAUS

Merkinnällä osoitetaan maaseutuasumisen ja ruoantuotannon ydinalueita laajojen yhtenäisten peltoalueiden yhteydessä. Alueet kuvaavat ruoantuotannon huoltovarmuuden kannalta keskeisiä alueita.

SUUNNITTELU- MÄÄRÄYS

Alueen kehittämisessä ja suunnittelussa tulee tukea maaseutuasumisen sekä maa- ja metsätalouden ja muiden maaseutuelinkeinojen toiminta- ja kehittämisedellytyksiä. Laajojen yhtenäisten metsä- ja peltoalueiden säilymistä maaseutuelinkeinojen käytössä tulee edistää. Liikennejärjestelmän kehittämisessä on huomioitava maaseutuelinkeinojen vaatima maatalouskone- sekä raskas liikenne. Alueella syntyvää biomassojen käyttöä biokaasuksi pyritään edistämään.



KYLÄASUMISEN JA MAASEUDUN KEHITTÄMISEN YDINVYÖHYKE

MERKINNÄN KUVAUS

Merkinnällä osoitetaan kyläasumisen, maaseudun ja monipuolisten maaseutuelinkeinojen ydinvyöhykkeitä.

SUUNNITTELU- MÄÄRÄYS

Alueen kehittämisessä ja suunnittelussa tuetaan olemassa olevaa kylärakennetta ja sen palvelujen säilyttämisedellytyksiä. Alueiden käyttöä suunniteltaessa on otettava huomioon alueen kulttuuriympäristön, maiseman ja rakennetun ympäristön ominaispiirteet sekä maa- ja metsätalouden toimintaedellytykset. Liikennejärjestelmän kehittämisessä on huomioitava maaseutuelinkeinojen vaatima maatalouskoneliikenne sekä raskas liikenne. Alueella syntyvää biomassojen käyttöä biokaasuksi pyritään edistämään.



TEOLLISUUSTOIMINNAN KEHITTÄMISVYÖHYKE

MERKINNÄN KUVAUS

Merkinnällä osoitetaan maakunnallisesti ja seudullisesti merkittävien teollisuus- ja varastoalueiden kehittämisvyöhykkeet liikenteellisesti hyvin saavutettavilla sijaintipaikoilla.

SUUNNITTELU- MÄÄRÄYS

Aluetta tulee kehittää monipuolisen teollisuuden ja sitä tukevien alojen kohdealueena. Alueen käytön suunnittelussa tulee huolehtia siitä, että merkittävät ympäristöhäiriöt viereisille alueille estetään. Pohjavesialueilla tulee varmistua siitä, ettei teollisuustoiminta tai muu alueen käyttö vaaranna pohjavesien laatua, määrää tai vedenhankintakäyttöä. Tarkemmassa suunnittelussa tulee kiinnittää huomiota alueen saavutettavuuteen ja liikennejärjestelyihin raskaan liikenteen tarpeet

huomioiden. Yksityiskohtaisemmassa suunnittelussa on otettava huomioon alueen kulttuurihistorialliset ja maisemalliset ominaispiirteet.



MATKAILUN JA VIRKISTYKSEN KEHITTÄMISVYÖHYKE

MERKINNÄN KUVAUS

Matkailun ja virkistyskehitämisvyöhykkeinä osoitetaan luontomatkailun ja virkistyskehitämisvetovoima-alueet. Alueisiin sisältyy mm. kansallispuistot, UNESCO Global Geopark -alueiden kohteita sekä luonnonsuojelu- ja maisema-alueita, joista on mahdollista kehittää matkailu- ja virkistystoimintaa palvelevia laajoja kokonaisuuksia.

SUUNNITTELU- MÄÄRÄYS

Aluetta tulee kehittää valtakunnallisesti ja kansainvälisesti kiinnostavana luontomatkailualueena. Suunniteltaessa ja kehittäessä matkailuun ja virkistyskehitämisliittyviä toimintoja tulee kiinnittää huomiota alueen erityispiirteisiin ja hyödyntää sen elämyspotentiaalia. Suunnittelussa, rakentamisessa ja muissa toimenpiteissä on huomioitava kulttuuriympäristö-, maisema- ja luontoarvot.



KAUHAJOKI-SEINÄJOKI-KAUHAVA -KEHITTÄMISVYÖHYKE

MERKINNÄN KUVAUS

Merkinnällä osoitetaan Kauhajoki-Seinäjoki-Kauhava -kehittämisvyöhyke, jossa sijaitsevat merkittävimmät asutus-, työpaikka- ja palvelukeskittymät ja jossa paineet maankäytön ja liikenteen yhteensovittamiselle ovat suurimmat. Kehittämisvyöhyke jatkuu Kauhajoelta Teuvan kautta maakuntarajalle painottuen tavaraliikenteeseen ja -logistiikkaan.

SUUNNITTELU- MÄÄRÄYS

Alueidenkäyttöä suunniteltaessa on kiinnitettävä erityistä huomiota lähi- ja kaukoliikenteen sekä maankäytön toimivaan ja turvalliseen yhteensovittamiseen siten, että alueiden läpi kulkevan päätieverkon liikennöitävyys säilyy korkeatasoisena ja kestävä liikumisen yhteydet kehittyvät. Maankäytön suunnittelussa on huomioitava raide- ja tieliikenteen yhteensovittaminen sekä henkilöliikenteessä että tavaralogistiikassa. Lisäksi on huomioitava arvokas kulttuuriympäristö sekä ympäristön suojaus ja melunsuojaus.



SEINÄJOKI-VAASA -KEHITTÄMISVYÖHYKE

MERKINNÄN KUVAUS

Merkinnällä osoitetaan Seinäjoki-Vaasa -kehittämisvyöhykkeen alue, jossa alueiden välinen vuorovaikutus on tiiveintä.

SUUNNITTELU- MÄÄRÄYS

Aluetta tulee kehittää tiivistyvän asumisen, työpaikkojen, liikenteen ja elinkeinotoiminnan alueena kestäväan liikkumiseen pohjautuen. Alueidenkäyttöä suunniteltaessa on kiinnitettävä erityistä huomiota lähi- ja kaukoliikenteen sekä maankäytön toimivaan ja turvalliseen yhteensovittamiseen siten, että alueiden läpi kulkevan päätieverkon liikennöitävyys säilyy korkeatasoisena ja kestävä liikumisen yhteydet kehittyvät. Maankäytön suunnittelussa on huomioitava raide- ja tieliikenteen

yhteensovittaminen sekä henkilöliikenteessä että tavaralogistiikassa. Lisäksi on huomioitava arvokas kulttuuriympäristö sekä ympäristön suojaus ja melunsuojaus.



KAUPALLINEN VYÖHYKE (km¹)

MERKINNÄN KUVAUS

Merkinnällä osoitetaan vähittäiskaupan suuryksiköiden vyöhyke, joka ei sijoitu keskustatoimintojen alueelle (C, c, ca). Kaupallisen vyöhykkeen aluetta tulee kehittää ensisijaisesti muuta kuin keskustahakuista kauppaa varten.

SUUNNITTELU- MÄÄRÄYS

Vähittäiskaupan suuryksiköiden mitoitus ja tarkempi sijoittuminen on suunniteltava siten, ettei niillä ole yksin tai yhdessä muiden hankkeiden kanssa ole merkittäviä haitallisia vaikutuksia keskusta-alueiden kaupallisiin palveluihin ja niiden kehittymiseen. Suuryksiköiden toteuttamisen ajoitus tulee yksityiskohtaisemmassa suunnittelussa sitoa muun taajamarakenteen ja liikennejärjestelmien toteuttamiseen.

Vähittäiskaupan yhteenlasketut enimmäiskerrosalat:

- Roves 158 000 k-m²

Merkinnän osoittamalle alueelle saa sijoittua seudullisesti merkittävää päivittäistavara- ja erikoiskauppaa yhteensä enintään 32 000 k-m². Määräys ei koske paljon tilaa vaativaa erikoiskauppaa.




KAUPALLINEN VYÖHYKE (km²)

MERKINNÄN KUVAUS

Merkinnällä osoitetaan maakuntakeskuksen kasvualue, jossa alueen omaan ostovoimaan perustuen vähittäiskaupan seudullisen merkittävyyden kriteerit poikkeavat muusta maakunnasta.

SUUNNITTELU- MÄÄRÄYS

Vyöhykkeen alueella päivittäistavara- ja erikoiskaupan seudullisesti merkittävän suuryksikön koon alaraja on 5 000 k-m² ja erikoistavara- ja erikoiskaupan seudullisesti merkittävän suuryksikön koon alaraja on 10 000 k-m².



MOOTTORIKELKKAILUREITTI

MERKINNÄN KUVAUS

Kehittämisperiaatemerkinällä osoitetaan maakunnalliseen runkoverkoston kuuluvat moottorikelkkailureitit ja -urat.

SUUNNITTELU- MÄÄRÄYS



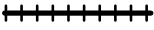
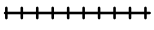
Reitin kehittämisessä ja uuden reitin suunnittelussa on huomioitava kulttuuriympäristö-, maisema- ja luontoarvot. Reitin tarkempi sijainti tulee suunnitella yhteistyössä maanomistajien ja viranomastahojen kanssa.

4 Liikenne ja teknisen huollon verkostot

4.1 Aluevarausmerkinnät

	VALTATIE TAI KANTATIE
MERKINNÄN KUVAUS	Merkinnällä osoitetaan pääasiassa yksiajorataiset valta- ja kantatiet. Valtatiet sisältävät pääväyläverkkoon ja TEN-T kattavaan verkkoon kuuluvat valtatie ja tieosuudet.
SUUNNITTELU-MÄÄRÄYS	Tielle tai sen välittömään läheisyyteen ei saa tehdä toimenpiteitä, jotka merkittävästi heikentävät pitkämatkaisen liikenteen, joukkoliikenteen tai kuljetusten palvelutasoa. Alueella on voimassa MRL 33 §:n mukainen rakentamisrajoitus.
	SEUTUTIE TAI PÄÄKATU
MERKINNÄN KUVAUS	Merkinnällä osoitetaan seututiet ja niihin kuuluvat katuosuudet. Seututiet yhdistävät kuntakeskukset tärkeimpiin liikennetarvesuuntiinsa sekä palvelevat seutukuntien liikennettä ja liittävät näitä valta- ja kantateihin.
SUUNNITTELU-MÄÄRÄYS	Alueella on voimassa MRL 33 §:n mukainen rakentamisrajoitus.
	SEUDULLISESTI MERKITTÄVÄ YHDYSTIE
MERKINNÄN KUVAUS	Merkinnällä osoitetaan merkittävät yhdystiet, joiden keskivuorokausiliikenne on vähintään 350 ajoneuvoa vuorokaudessa, ja jotka yhdistävät kyläkeskuksia kuntakeskuksiin tai joilla on laajempaa verkollista merkitystä.
SUUNNITTELU-MÄÄRÄYS	Alueella on voimassa MRL 33 §:n mukainen rakentamisrajoitus.
	KAKSIAJORATAINEN MAANTIE
MERKINNÄN KUVAUS	Merkinnällä osoitetaan keskikaiteella erotetut, kaksiajorataiset, 1+1-, 2+1- tai 2+2-kaistaiset tieosuudet.





SUUNNITTELU- MÄÄRÄYS	<p>Tielle tai sen välittömään läheisyyteen ei saa tehdä toimenpiteitä, jotka heikentävät pitkämatkaisen liikenteen, joukkoliikenteen tai kuljetusten palvelutasoa. Liittymät tielle on toteutettava eritasoliittyminä tai niiden tulee olla sellaisia, että ne eivät merkittävästi haittaa pääsuunnan liikennettä.</p> <p>Alueella on voimassa MRL 33 §:n mukainen rakentamisrajoitus.</p>
	MAANTIE, UUSI TAI MERKITTÄVÄSTI PARANNETTAVA
MERKINNÄN KUVAUS	<p>Merkinnällä osoitetaan uudet tai merkittävästi parannettavat tielinjaukset. Sillä osoitetaan liikenneverkon palvelutason parantamisen kannalta olennaisten teiden uudet linjaukset sekä maakunnan yhdyskuntarakenteen kannalta merkittävät maantieosuudet, joiden tiegeometria ja kunto, liikenne tai ympäröivä maankäyttö edellyttää tien merkittävää parantamista.</p>
SUUNNITTELU- MÄÄRÄYS	<p>Suunnittelussa ja toteutuksessa tulee ottaa huomioon vaikutukset ympäröivään maankäyttöön, asutukseen sekä kulttuuriympäristö-, maisema- ja luontoarvoihin. Erytystä huomiota suunnittelussa on kiinnitettävä valtakunnallisesti arvokkaiden maisema-alueiden ja merkittävän rakennetun kulttuuriympäristön erityisarvojen turvaamiseen. Yksityiskohtaisemmassa suunnittelussa tulee varautua kevyen liikenteen järjestelyihin erityisesti taajamien ja kyläasutuksen kohdalla.</p> <p>Toteutuksessa tulee varautua säännöllisiin ohituskaistaosuuksiin valtatiellä 3 (Jalasjärvi - Pirkanmaan maakuntaraja), valtatiellä 18 (Seinäjoki - Tervajoki), valtatiellä 19 (Kauhava - Alahärmä) sekä kantatiellä 67 (Ilmajoki-Koskenkorva).</p> <p>Kantatiellä 44, tiejaksolla Kauhajoelta etelään yksityiskohtaisemmassa suunnittelussa tulee ottaa huomioon Hyypänjokilaakson maisemanhoitoalueen perustamispäätös sekä sen käyttö- ja hoitosuunnitelma.</p> <p>Alueella on voimassa MRL 33 §:n mukainen rakentamisrajoitus.</p>
	KAKSIAJORATAINEN MAANTIE, UUSI TAI MERKITTÄVÄSTI PARANNETTAVA
MERKINNÄN KUVAUS	<p>Merkinnällä osoitetaan monikaistaiset moottoriajoneuvoliikenteelle tarkoitetut, erillisillä ajoradoilla varustetut valta- tai kantatieosuudet, joiden liikennetarve edellyttää tien rakentamista tai merkittävää parantamista.</p>
SUUNNITTELU- MÄÄRÄYS	<p>Suunnittelussa ja toteutuksessa tulee ottaa huomioon vaikutukset ympäröivään maankäyttöön, asutukseen sekä kulttuuriympäristö-, maisema- ja luontoarvoihin. Erytystä huomiota suunnittelussa on kiinnitettävä valtakunnallisesti arvokkaiden maisema-alueiden ja merkittävän rakennetun kulttuuriympäristön erityisarvojen turvaamiseen.</p> <p>Yksityiskohtaisemmassa suunnittelussa tulee varautua rinnakkaistieverkoston rakentamiseen sekä kevyen liikenteen järjestelyihin erityisesti taajamien ja kyläasutuksen kohdalla. Rinnakkaistieverkon suunnittelussa on huomioitava</p>

	<p>erityisesti maatalousliikenteen tarpeet riittävästä mitoituksesta sekä siitä, etteivät kiertohaitat muodostu kohtuuttomiksi.</p> <p>Alueella on voimassa MRL 33 §:n mukainen rakentamisrajoitus.</p>
	ERITASOLIITTYMÄ
MERKINNÄN KUVAUS	Merkinnällä osoitetaan olemassa olevat eritasoliittymät.
SUUNNITTELU-MÄÄRÄYS	-
	LIITTYMÄ, UUSI TAI MERKITTÄVÄSTI PARANNETTAVA
MERKINNÄN KUVAUS	Merkinnällä osoitetaan valta- ja kantatieverkon uusi eritasoliittymä, kevennetty eritasoliittymä tai olemassa olevan taso- tai eritasoliittymän merkittävä parantaminen.
SUUNNITTELU-MÄÄRÄYS	<p>Yksityiskohtaisemmassa suunnittelussa on otettava huomioon päätieverkon liikennemäärät, liikenteen sujuvuus ja kasvu sekä liikenneturvallisuus. Uusia eritasoliittymiä ja merkittävästi parannettavia liittymäjärjestelyjä on mahdollista toteuttaa vaihteittain ja eri parannustoimenpitein, huomioiden nykyinen ja tuleva liikenteellinen tarve. Uuden liittymän tarkka sijainti määritetään yksityiskohtaisemmassa suunnittelussa.</p> <p>Alueella on voimassa MRL 33 §:n mukainen rakentamisrajoitus.</p>
	PÄÄRATA
MERKINNÄN KUVAUS	Merkinnällä osoitetaan kaksiraiteinen, Euroopan Unionin TEN-T Pohjanmeri-Itämeriydinverkkokäytävään kuuluva Suomen päärata.
SUUNNITTELU-MÄÄRÄYS	Alueella on voimassa MRL 33 §:n mukainen rakentamisrajoitus.
	RAUTATIE
MERKINNÄN KUVAUS	Merkinnällä osoitetaan muut henkilö- ja/tai tavaraliikenteen radat.


SUUNNITTELU- MÄÄRÄYS	<p>Rataosuudella on varauduttava liikenteen kapasiteetin lisäämiseen, tasoristeysten poistamiseen, tarpeellisiin perusparantamistoimenpiteisiin ja radan sähköistämiseen.</p> <p>Alueella on voimassa MRL 33 §:n mukainen rakentamisrajoitus.</p>
	<p>PÄÄRATA, MERKITTÄVÄSTI PARANNETTAVA</p>
MERKINNÄN KUVAUS	<p>Merkinnällä osoitetaan Euroopan Unionin TEN-T Pohjanmeri-Itämeri-ydinverkkokäytävään kuuluvan Suomen pääradan puuttuvat kaksoisraideosuudet ja/tai kohtaamispaikkaosuudet sekä muut parantamiskohteet.</p>
SUUNNITTELU- MÄÄRÄYS	<p>Yksityiskohtaisemmassa suunnittelussa on varauduttava tavara- ja joukkoliikenteen välityskyvyn parantamiseen kaksoisraideosuuksin tai muilla parantamistoimenpiteillä. Lisäksi suunnittelussa tulee kiinnittää erityistä huomiota henkilöliikenteen nopeutta ja täsmällisyyttä sekä yleistä liikenneturvallisuutta parantaviin toimenpiteisiin.</p> <p>Suunnittelussa ja toteutuksessa tulee ottaa huomioon vaikutukset ympäröivään maankäyttöön, asutukseen sekä kulttuuriympäristö-, maisema- ja luontoarvoihin.</p> <p>Alueella on voimassa MRL 33 §:n mukainen rakentamisrajoitus.</p>
	<p>RAUTATIE, MERKITTÄVÄSTI PARANNETTAVA</p>
MERKINNÄN KUVAUS	<p>Merkinnällä osoitetaan merkittävästi parannettavat rataosuudet.</p>
SUUNNITTELU- MÄÄRÄYS	<p>Suunnittelussa ja toteutuksessa tulee ottaa huomioon vaikutukset ympäröivään maankäyttöön, asutukseen sekä kulttuuriympäristö-, maisema- ja luontoarvoihin.</p> <p>Yksityiskohtaisemmassa suunnittelussa Seinäjoki-Vaasa rataosuudella on varauduttava erityisesti henkilöliikenteen liikennemäärien kasvuun. Liikennepaikkoja ja pysäkkejä kehitettäessä on huomioitava tavara- ja joukkoliikenne sekä toimivuus matkaketjujen osana. Rataosuudella tulee varautua välityskyvyn ja kohtaamismahdollisuuksien lisäämiseen, tasoristeysten poistamiseen, radan perusparannukseen sekä nopeuden nostamiseen yksityiskohtaisempaan suunnitteluun perustuen.</p> <p>Yksityiskohtaisemmassa suunnittelussa on Seinäjoki-Kaskinen-rataosuudella varauduttava erityisesti tavaraliikenteen välityskyvyn parantamiseen ja tasoristeysten poistamiseen, sekä perusparantamistoimenpiteisiin yksityiskohtaisempaan suunnitteluun perustuen.</p> <p>Alueella on voimassa MRL 33 §:n mukainen rakentamisrajoitus.</p>
	<p>RAUTATIE, UUSI</p>

MERKINNÄN KUVAUS	Merkinnällä osoitetaan uusi pääradan ja Seinäjoki-Haapamäki –radan yhdistävä ratalinjaus Seinäjoen itäpuolella.
SUUNNITTELU- MÄÄRÄYS	<p>Suunnittelussa ja toteutuksessa tulee ottaa huomioon vaikutukset ympäröivään maankäyttöön, asutukseen sekä kulttuuriympäristö-, maisema- ja luontoarvoihin.</p> <p>Muulla maankäytöllä ei saa estää rautatien toteuttamista. Yksityiskohtaisemmassa suunnittelussa tulee varmistaa, että uusi ratayhteys mahdollistaa kaikkien Seinäjoella risteävien ratayhteyksien käytön vaihdottomasti.</p> <p>Yksityiskohtaisemmassa suunnittelussa tulee varautua katuverkon ja logistiikkapalveluiden kehittämiseen.</p> <p>Alueella on voimassa MRL 33 §:n mukainen rakentamisrajoitus.</p>
	LIKENNETERMINAALI
MERKINNÄN KUVAUS	Merkinnällä osoitetaan Seinäjoen matkakeskus valtakunnallisesti merkittävänä liikenteen solmupisteenä.
SUUNNITTELU- MÄÄRÄYS	<p>Yksityiskohtaisemmassa suunnittelussa tulee ottaa huomioon palvelutason parantaminen ja matkaketjujen vaihtoyhteyksien kehittäminen, myös eri liikennemuotojen välillä. Alueella tulee edistää liityntäpysäköintiratkaisujen toteuttamista ja parantaa saavutettavuutta kevyellä liikenteellä.</p> <p>Alueella on voimassa MRL 33 §:n mukainen rakentamisrajoitus.</p>
	JOUKKOLIIKENTEEN SOLMUPISTE
MERKINNÄN KUVAUS	Merkinnällä osoitetaan joukkoliikenteen solmupisteet tieverkolla.
SUUNNITTELU- MÄÄRÄYS	Yksityiskohtaisemmassa suunnittelussa tulee ottaa huomioon matkaketjujen vaihtoyhteyksien kehittäminen, myös eri liikennemuotojen välillä. Alueella tulee edistää erityisesti kevyen liikenteen laadukkaiden liityntäpysäköintiratkaisujen toteutumista. Solmupisteen sijainti määritellään tarkemmassa suunnittelussa.
	LIKENNEPAIKKA
MERKINNÄN KUVAUS	Merkinnällä osoitetaan olemassa olevat henkilöliikenteen rautatieliikennepaikat (henkilöliikenteen liikennepaikat ja seisakkeet). Liikennepaikka toimii joukkoliikenteen solmupisteenä.


SUUNNITTELU- MÄÄRÄYS	<p>Alueen maankäytön suunnittelussa on huomioitava henkilöliikennepaikan tai seisakkeen kehittäminen lähiliikenteen positiivisen kehityskuvan pohjalta. Rautatieliikennepaikan välitöntä maankäyttöä tulee kehittää siten, että alueella mahdollistetaan muuta ympäröivää aluetta tiiviimpi asuminen.</p> <p>Rautatieliikennepaikan saavutettavuus tulee varmistaa tie- ja katuysteuyksien sekä liityntäpysäköinnin tarkemmassa suunnittelussa.</p> <p>Liikennepaikkoja kehitetään sekä lähi- että kaukoliikenteen tarpeista lähtien.</p> <p>Alueella on voimassa MRL 33 §:n mukainen rakentamisrajoitus.</p>
	LIIKENNEPAIKKA, UUSI
MERKINNÄN KUVAUS	<p>Merkinnällä osoitetaan henkilöliikenteen uudet rautatieliikennepaikat (henkilöliikenteen liikennepaikat ja seisakkeet). Liikennepaikka toimii joukkoliikenteen solmupisteenä.</p>
SUUNNITTELU- MÄÄRÄYS	<p>Alueen maankäytön suunnittelussa on varauduttava henkilöliikennepaikan tai seisakkeen rakentamiseen tai kehittämiseen lähiliikenteen positiivisen kehityskuvan pohjalta. Muulla maankäytöllä ei tule estää rautatieliikennepaikan rakentamista tai kehittämistä. Rautatieliikennepaikan sijainti tarkentuu yksityiskohtaisemmassa suunnittelussa. Rautatieliikennepaikan saavutettavuuden varmistamiseen tulee varautua tarkemmassa suunnittelussa.</p> <p>Uusia rautatieliikennepaikkoja perustetaan erityisesti lähiliikenteen tarpeisiin. Toteutuksessa on huomioitava pitkämatkaisen junaliikenteen sujuminen.</p>
	LENTOASEMA JA LENTOPAIKKA
MERKINNÄN KUVAUS	<p>Merkinnöillä osoitetaan lentoliikenteen siviili-ilmailua, sotilaslentotoimintaa tai harrastustoimintaa palvelevia alueita.</p>
SUUNNITTELU- MÄÄRÄYS	<p>Lentomelualueet rakentamismääräyksineen ja ääneneristysarvoineen sekä lentoesteiden korkeusrajoitukset tulee huomioida yksityiskohtaisemmassa suunnittelussa.</p> <p>Alueella on voimassa MRL 33 §:n mukainen rakentamisrajoitus.</p>
	VENESATAMA
MERKINNÄN KUVAUS	<p>Merkinnällä osoitetaan seudullisesti merkittävät veneilysatamat.</p>

SUUNNITTELU- MÄÄRÄYS	-
	VENEVÄYLÄ
MERKINNÄN KUVAUS	Merkinnällä osoitetaan vesiväylärekisterin mukaiset yleiset kulkuväylät.
SUUNNITTELU- MÄÄRÄYS	-
	LOGISTIIKKATOIMINTOJEN ALUE
MERKINNÄN KUVAUS	Merkinnällä osoitetaan seudullisesti merkittävät, eri liikennemuotoja yhdistävät tavaraliikenteen terminaalit.
SUUNNITTELU- MÄÄRÄYS	Logistiikka-alueelle on varattava riittävä terminaali-alue kansallisia ja kansainvälisiä yhdistettyjä kuljetuksia ja varastotoimintoja harjoittavia kuljetusyrityksiä varten sekä sujuva pääsy maantie- ja rataverkolta. Yksityiskohtaisemmassa maankäytön suunnittelussa tulee turvata logistiikkatoimintojen alueen ja siihen liittyvän muun toiminnan kehittämisedellytykset. Alueelle saa sijoittaa käyttötarkoitusta tukevia teollisia, kaupallisia, hallinnollisia tai koulutukseen liittyviä toimintoja.
	PÄÄVESIJOHTO
MERKINNÄN KUVAUS	Merkinnällä osoitetaan olemassa olevat maakunnallisesti tai seudullisesti merkittävät vesijohdot.
SUUNNITTELU- MÄÄRÄYS	Alueella on voimassa MRL 33 §:n mukainen ehdollinen rakentamisrajoitus
	SIIRTOVIEMÄRI
MERKINNÄN KUVAUS	Merkinnällä osoitetaan olemassa olevat maakunnallisesti tai seudullisesti merkittävät viemärit.
SUUNNITTELU- MÄÄRÄYS	Alueella on voimassa MRL 33 §:n mukainen ehdollinen rakentamisrajoitus.

	VOIMAJOHTO, 400 kV
MERKINNÄN KUVAUS	Merkinnällä osoitetaan olemassa olevat 400 kV voimajohdot ja olemassa olevissa johtokäytävissä kehitettävät yhteydet.
SUUNNITTELU-MÄÄRÄYS	<p>Muun maankäytön suunnittelussa on huomioitava voimajohtojen suojaetäisyyksistä annetut määräykset.</p> <p>Alueella on voimassa MRL 33 §:n mukainen rakentamisrajoitus.</p>
	VOIMAJOHTO 110 kV
MERKINNÄN KUVAUS	Merkinnällä osoitetaan olemassa olevat 110 kV voimajohdot ja olemassa olevissa johtokäytävissä kehitettävät yhteydet.
SUUNNITTELU-MÄÄRÄYS	<p>Muun maankäytön suunnittelussa on huomioitava voimajohtojen suojaetäisyyksistä annetut määräykset.</p> <p>Alueella on voimassa MRL 33 §:n mukainen ehdollinen rakentamisrajoitus.</p>
	VOIMAJOHTO, UUSI
MERKINNÄN KUVAUS	Merkinnällä on osoitettu suunnittelun perusteella valitut tai muutoin rakentamisen edellytykset täyttävät voimajohtojen linjaukset.
SUUNNITTELU-MÄÄRÄYS	<p>Toteuttamisessa tulee huomioida maisema-, kulttuuriympäristö- ja luontoarvot sekä turvata alkutuotannon toimintaedellytykset. Muuta maankäyttöä suunniteltaessa on otettava huomioon voimajohtojen suojaetäisyyksistä annetut määräykset.</p> <p>Maakuntakaavassa annetaan lisäksi sähkönsiirtoon liittyvä koko maakuntaa koskeva suunnittelumääräys.</p> <p>Alueella on voimassa MRL 33 §:n mukainen rakentamisrajoitus.</p>
	YHDYSKUNTATEKNISEN HUOLLON ALUE
MERKINNÄN KUVAUS	Merkinnällä osoitetaan maakunnallisten ja seudulliset jätevedenpuhdistamot sekä säätutka-asema.
SUUNNITTELU-MÄÄRÄYS	Rakennus- ja huoltotoimenpiteiden suunnittelussa tulee huomioida vaikutukset ympäristöön.


	KIERTOTALOUDEN JA JÄTEHUOLLON ALUE
MERKINNÄN KUVAUS	Merkinnällä osoitetaan maakunnallisten ja seudullisten jäte- ja kiertotaloustoimintojen alueet.
SUUNNITTELU-MÄÄRÄYS	<p>Alue on varattu jätehuollon ja kiertotalouden maakunnalliseen tai seudulliseen tarpeeseen. Maankäytön ja toimintojen suunnittelussa tulee mahdollistaa alueiden kiertotaloustoimintojen kehittäminen. Alueelle voi sijoittaa materiaalien ja tuotteiden uudelleenvalmistustoimintoja, kiertotalouteen liittyviä ylläpitopalveluja sekä käsiteltävien materiaalien välivarastointia ja loppusijoitusta. Alueen suunnittelussa ja alueen toimintoja järjestettäessä on erityistä huomiota kiinnitettävä ympäristönsuojeluun.</p> <p>Uuden alueen tarkka sijainti ja laajuus määritellään yksityiskohtaisemmassa suunnittelussa.</p>

4.2 Ominaisuusmerkinnät


	LENTOMELUALUE
MERKINNÄN KUVAUS	Merkinnällä osoitetaan lentoasema-alueet, joilla Lden-melutasot ovat yli 55 dB:liä.
SUUNNITTELU-MÄÄRÄYS	Alueelle ei tule suunnitella sijoitettavaksi uusia toimintoja, jotka ovat herkkiä meluhaitoille. Yksityiskohtaisemmassa kaavoituksessa ja rakennussuunnittelussa tulee ottaa huomioon valtioneuvoston antamien melutason ohjearvojen vaatimukset.

4.3 Kehittämisperiaatemerkinnot

	LOGISTIIKKATOIMINTOJEN KEHITTÄMISVYÖHYKE
MERKINNÄN KUVAUS	Merkinnällä osoitetaan kehitettävät logistiikkatoimintojen vyöhykkeet Seinäjoen Itäväylän varressa ja Kauhavalla.

SUUNNITTELU- MÄÄRÄYS	<p>Yksityiskohtaisemmassa maankäytön suunnittelussa tulee turvata alueen kehittämisedellytykset yhdistettyjen kuljetusten logistiikkatoimintojen kehittämisalueena. Tavoitteena on alueen kehittyminen tavaraliikenteen kansallisena ja kansainvälisenä raide-, lento- ja tieliikenteen solmukohtana.</p> <p>Yksityiskohtaisemmassa suunnittelussa tulee mahdollistaa raideyhteyksien sijoittuminen alueelle. Logistiikkatoimintojen vyöhykkeelle saa sijoittaa teollisia, kaupallisia, hallinnollisia tai koulutukseen liittyviä toimintoja.</p>
	TIEN LUOKITUKSEN MUUTOS
MERKINNÄN KUVAUS	<p>Merkinnällä osoitetaan tien toiminnallisen luokan muutostarpeet sekä pääväyläverkosta valtatiellä 3 puuttuva osuus Jalasjärvi-Pohjanmaan maakunnan raja.</p>
SUUNNITTELU- MÄÄRÄYS	<p>-</p>
	RAUTATIE, YHTEYSTARVE
MERKINNÄN KUVAUS	<p>Merkinnällä osoitetaan uuden ratayhteyden tarve Seinäjoen lentokentälle.</p>
SUUNNITTELU- MÄÄRÄYS	<p>Ratayhteyden suunnittelussa tulee kiinnittää huomiota tavaraliikenteen erilaisten kuljetusketjujen kehittämismahdollisuuksiin.</p> <p>Muulla maankäytöllä ei saa estää varauksen myöhempää toteuttamista. Yksityiskohtaisemmassa suunnittelussa tulee varmistaa, että rautatien toteuttamiseksi varataan riittävä alue.</p> <p>Merkintä ei osoita raideyhteyden tarkkaa sijaintia.</p>
	RAUTATIELIIKENTEEN KEHITTÄMISEN KOHDEALUE
MERKINNÄN KUVAUS	<p>Merkinnällä osoitetaan varaus Seinäjoen uudelle järjestelyratapihalle ja raideliikennettä palvelevien toimintojen sijoittaminen alueelle sekä varaus raideliikenteeseen tukeutuvien logistiikkaterminaalitoimintojen kehittämiseksi.</p>
SUUNNITTELU- MÄÄRÄYS	<p>Muulla maankäytöllä ei saa estää varauksen myöhempää toteuttamista. Yksityiskohtaisemmassa suunnittelussa tulee varmistaa, että järjestelyratapihan toteuttamiseksi varataan riittävän laaja alue. Varaus tulee huomioida alueen tie- ja katuverkon suunnittelussa.</p>
	KEVYEN LIIKENTEEN YHTEYSTARVE

MERKINNÄN KUVAUS	Merkinnällä osoitetaan kevyen liikenteen yhteystarpeet maantieverkolla.
SUUNNITTELU-MÄÄRÄYS	Merkinnällä kehitetään seudullisia, kuntakeskusten, tai kuntakeskusten ja alakeskusten välisiä kevyen liikenteen väyliä. Yhteystarpeet tulee toteuttaa ensisijaisesti erillisinä kevyen liikenteen väylinä mutta tarvittaessa myös levennetyillä piennarratkaisuilla tai yhdystieverkon osana. Kevyen liikenteen väylän sijainti määritetään yksityiskohtaisemmassa kaavoituksessa ja tiesuunnittelussa.
	JOUKKOLIIKENTEEN KEHITTÄMISKÄYTÄVÄ
MERKINNÄN KUVAUS	Merkinnällä osoitetaan työ-, opiskelu- ja asiointimatkojen sekä matkailun kannalta tärkeimmät joukkoliikenteen kehittämiskäytävät päätie- ja rataverkolla.
SUUNNITTELU-MÄÄRÄYS	Suunnittelussa tulee kiinnittää huomiota joukkoliikenteen kehittämistarpeisiin toteuttamalla toimivia julkisen liikenteen matka- ja kuljetusketjuja ja niiden solmukohtia. Palvelutasoa tulee kehittää joukkoliikenteen saavutettavuutta, pysäkkitiheyttä, esteettömyyttä, infrastruktuuria ja vuorotarjontaa parantamalla.
	PÄÄVESIJOHTO, YHTEYSTARVE
MERKINNÄN KUVAUS	Merkinnällä osoitetaan kehitettävä, maakunnallisesti tai seudullisesti merkittävä vesijohto.
SUUNNITTELU-MÄÄRÄYS	Johtolinjauksen tarkka sijainti määräytyy tarkemmassa suunnittelussa. Suunnittelussa on huomioitava vaikutukset muuhun maankäyttöön sekä maisema-, kulttuuriympäristö- ja luontoarvoihin.
	SIIRTOVIEMÄRI, YHTEYSTARVE
MERKINNÄN KUVAUS	Merkinnällä osoitetaan kehitettävä, maakunnallisesti tai seudullisesti merkittävä jäteveden siirtoviemäriyhteyden tarve.
SUUNNITTELU-MÄÄRÄYS	Viemäriinlinjan tarkka sijainti määräytyy tarkemmassa suunnittelussa. Suunnittelussa on huomioitava vaikutukset muuhun maankäyttöön sekä maisema-, kulttuuriympäristö- ja luontoarvoihin.
	VOIMAJOHTO, YHTEYSTARVE

MERKINNÄN KUVAUS	<p>Merkinnällä osoitetaan 400 kV ja 110 kV voimajohtojen yhteistarve. Merkintä koskee kanta- ja alueverkon johtovaroja. Merkinnällä osoitetaan selvityksiin perustuvat johtovaraudet sekä yleisemmät, ilmoitetut yhteistarpeet.</p> <p>Yhteystarvemerkitä ei määritä voimajohdon reittilinjaa. Voimajohdon sijainti määritetään yksityiskohtaisemmassa suunnittelussa ja lupamenettelyssä. Mikäli kyseessä on ainoastaan tiedostettu tarve ilman, että minkään tasoista linjausharkintaa on tehty, tarvemerkitä on merkitty kohdekaupunkien välisenä suorana linjana.</p>
SUUNNITTELU- MÄÄRÄYS	<p>Vahvistettaessa ja rakennettaessa voimajohtoja tulee ensisijaisesti käyttää nykyisiä johtoaukeita. Suunnittelussa tulee huomioida maisema-, kulttuuriympäristö- ja luontoarvot sekä turvata alkutuotannon toimintaedellytykset.</p> <p>Maakuntakaavassa annetaan lisäksi sähkönsiirtoon liittyvä koko maakuntaa koskeva suunnittelumääräys.</p>
	TIETOLIIKENNEYHTEYS, YHTEYSTARVE
MERKINNÄN KUVAUS	<p>Kehittämisperiaatemerkinnällä osoitetaan valtakunnallisten ja kansainvälisten solmupisteiden välinen tietoliikenteen yhteistarve.</p>
SUUNNITTELU- MÄÄRÄYS	<p>Yhteystarvemerkitä ei määritä reittilinjaa. Reitti määritetään yksityiskohtaisemmassa suunnittelussa. Suunnittelussa on huomioitava vaikutukset muuhun maankäyttöön sekä maisema-, kulttuuriympäristö- ja luontoarvoihin.</p>


5 Viherrakenne

5.1 Aluevarausmerkinnät



	VIRKISTYSALUE JA -KOHDE
MERKINNÄN KUVAAUS	Merkinnällä osoitetaan yleiseen virkistykseen ja ulkoiluun tarkoitettuja alueita ja kohteita. Alueella voi sijaita olemassa olevia vakituisia ja vapaa-ajan asuntoja.
SUUNNITTELU-MÄÄRÄYS	Virkistysalueiden ja -kohteiden yksityiskohtaisemmassa suunnittelussa tulee varmistaa alueen saavutettavuus sekä turvata alueen käytön säilyminen ja kehittäminen yleiseen virkistykseen ja ulkoiluun. Alueella sallitaan luontomatkailua, virkistyskäyttöä ja retkeilyä palveleva rakentaminen sekä jo olemassa olevien rakennusten ja rakenteiden korjaus-, laajennus- ja muutostyöt. Alueen kehittämisessä on huomioitava kulttuuriympäristö-, maisema- ja luontoarvot. Alueella on voimassa maankäyttö- ja rakennuslain 33 §:n mukainen rakentamisrajoitus.
	LUONNONSUOJELUALUE
MERKINNÄN KUVAAUS	Aluevarausmerkinnällä osoitetaan luonnonsuojelulain nojalla suojeltu tai suojeltavaksi tarkoitettu alue.
SUOJELU-MÄÄRÄYS	Alueella ei saa suorittaa sellaisia toimenpiteitä, jotka saattavat vaarantaa alueen suojeluarvoja. Alueella voidaan kuitenkin valtion luonnonsuojeluviranomaisen niin salliessa toteuttaa alueen suojeluarvojen säilyttämiseksi ja palauttamiseksi tarkoitettuja toimenpiteitä. Alueella on voimassa maankäyttö- ja rakennuslain 33 §:n mukainen rakentamisrajoitus.
	SUOJELUALUE
MERKINNÄN KUVAAUS	Aluevarausmerkinnällä osoitetaan suojelualueet, jotka voidaan toteuttaa luonnonsuojelulain ja/tai muun lainsäädännön nojalla. Lisäksi merkinnällä osoitetaan Metsähallituksen omalla päätöksellä muodostetut tai muodostettavat suojelualueet. Alueiden suojelun toteuttamisesta päätetään yksityiskohtaisemman suunnittelun yhteydessä.
SUOJELU-MÄÄRÄYS	Alueella ei saa suorittaa sellaisia toimenpiteitä, jotka saattavat vaarantaa alueen suojeluarvoja. Alueella on voimassa maankäyttö- ja rakennuslain 33 §:n mukainen rakentamisrajoitus.

5.2 Ominaisuusmerkinnät

	LUONNON MONIMUOTOISUUDEN KANNALTA TÄRKEÄ ALUE
MERKINNÄN KUVAUS	<p>Merkinnällä osoitetaan maakunnallisesti merkittävät laajat, yhtenäiset ja luontoarvoiltaan edustavat luontokokonaisuudet. Alueet ovat keskeinen osa maakunnan ekologista verkostoa. Aluerajaukset ovat yleispiirteisiä ja niiden sisällä voi olla useita eri maankäyttömuotoja. Merkintä sallii mm. maa- ja metsätalouden harjoittamisen, metsästyksen, jokaisenoikeudella tapahtuvan virkistyskäytön ja toiminnan, jolle on myönnetty tai myönnetään ympäristölupa. Alueella on sallittu Puolustusvoimien toiminta ja alueen kehittäminen Puolustusvoimien tarpeisiin.</p>
SUUNNITTELU-MÄÄRÄYS	<p>Maankäytön suunnittelussa ja toteuttamisessa tulee selvittää ja ottaa huomioon luonnon monimuotoisuusarvot ja edistää niiden säilymistä, sekä välttää luontoympäristön pirstoutumista. Alueen suunnittelussa ja kehittämisessä tulee erityisesti huomioida niiden elinkeinojen turvaaminen, kuten maa- ja metsätalous, jotka toiminnallaan ylläpitävät alueelle ominaisia luontotyyppisiä ja edistävät niiden säilymistä.</p>
	LUONNON MONIMUOTOISUUDEN KANNALTA TÄRKEÄ ALUE
MERKINNÄN KUVAUS	<p>Alueen erityisominaisuutta osoittavalla merkinnällä osoitetaan kasvillisuus- ja linnustoarvoiltaan merkittävä suoluontoalue, joka tulee ottaa huomioon tuulivoimatuotannon suunnittelussa.</p>
SUUNNITTELU-MÄÄRÄYS	<p>Alueen ja sen lähiympäristön käyttöä suunnitellessa on otettava huomioon merkinnän kohteena olevan suoluonnon kasvillisuus- ja linnustoarvot, suoalueen vesitalous ja luontoarvojen säilymistä kannalta tarpeelliset ekologiset yhteydet.</p>
	NATURA 2000 -VERKOSTOON KUULUVA ALUE
MERKINNÄN KUVAUS	<p>Alueen erityisominaisuutta osoittavalla merkinnällä osoitetaan Natura 2000 -verkostoon kuuluvat tai siihen ehdotetut alueet. Alueiden suojeluarvojen huomioon ottamisesta on säädetty luonnonsuojelulaissa.</p>
SUUNNITTELU-MÄÄRÄYS	<p>-</p>

	MAAKUNNALLISESTI ARVOKAS PERINNEBIOTOOPPI
MERKINNÄN KUVAUS	Merkinnällä osoitetaan maakunnallisesti arvokkaat perinnebiotoopit. Perinnebiotoopeilla tarkoitetaan perinteisen karjatalouden muovaamia laitumia ja niittyjä.
SUUNNITTELU-MÄÄRÄYS	Maakunnallisesti arvokkaiden perinnebiotooppien säilyminen ja hoito on turvattava yksityiskohtaisessa suunnittelussa ja maankäytössä.

5.3 Kehittämisperiaatemerkinnot

	OHJEELLINEN ULKOILUREITTI
MERKINNÄN KUVAUS	Kehittämisperiaatemerkinnot osoitetaan olemassa olevia ja kehitettäviä maakunnallisesti ja seudullisesti merkittäviä ulkoilureittejä. Ohjeellisen ulkoilureitin merkintä ei ota kantaa kulkutapaan, vaan suuri osa reiteistä soveltuu kävelyyn ja maastopyöräilyyn ja osa myös hiihtoon.
SUUNNITTELU-MÄÄRÄYS	Alueen suunnittelussa on turvattava ulkoilureitin hyödyntäminen ja kehittäminen yleiseen virkistyskäyttöön. Reitin tarkempi sijainti tulee suunnitella yhteistyössä maanomistajien ja viranomaistahojen kanssa.
	OHJEELLINEN MELONTAREITTI
MERKINNÄN KUVAUS	Kehittämisperiaatemerkinnot osoitetaan maakunnallisesti ja seudullisesti merkittävät melontareitit.
SUUNNITTELU-MÄÄRÄYS	Alueen suunnittelussa on turvattava melontareitin hyödyntäminen ja kehittäminen yleiseen virkistyskäyttöön. Melontareitin sekä rantautumis- ja levähdyspaikkojen tarkempi suunnittelu tulee tehdä yhteistyössä maanomistajien ja viranomaistahojen kanssa.

6 Luonnonvarat ja energiantuotanto

6.1 Aluevarausmerkinnät

	KAIVOSALUE
MERKINNÄN KUVAUS	Merkinnällä osoitetaan kaivoslain mukainen kaivoskivennäisten hyödyntämiseen varattu alue.
SUUNNITTELU-MÄÄRÄYS	Alueen yksityiskohtaisemmassa suunnittelussa tulee ottaa erityisesti huomioon lähialueen luonto- ja virkistysarvot sekä toiminnan aiheuttamat vesistö- ja muut luontovaikutukset sekä tuotannon aikana että sen päätyttyä.
	ENERGIAHUOLLON ALUE
MERKINNÄN KUVAUS	Merkinnällä osoitetaan maakunnallisesti merkittävät energiahuoltoa palvelevat laitokset ja kantaverkon muuntamoiden alueet.
SUUNNITTELU-MÄÄRÄYS	<p>Muuntamoalueelle voidaan sijoittaa muuntamorakenteiden lisäksi muita sähkötekniisiä, esimerkiksi varastointiin liittyviä rakenteita.</p> <p>Seinäjoen Voiman voimalaitoksen ja laitosalueen rakentamista ohjataan lupamenettelyllä ja alempiasteisella kaavoituksella.</p> <p>Muuntamoiden alueella on voimassa MRL 33 §:n mukainen rakentamisrajoitus.</p>
	PUUTERMINAALI
MERKINNÄN KUVAUS	Kohdemerkinnällä osoitetaan raakapuun ja bioenergiaraaka-aineiden kuljetuksiin liittyvän raide- ja tieliikenteen yhdistävän maakunnallisesti merkittävän terminaalin yleispiirteinen sijainti.
SUUNNITTELU-MÄÄRÄYS	Yksityiskohtaisemmassa suunnittelussa on huolehdittava terminaalin liikennejärjestelyjen toimivuudesta sekä niiden soveltamisesta asumiseen, rakennettuun kulttuuriympäristöön ja muuhun maankäyttöön.

6.2 Ominaisuusmerkinnät

	TURVETUOTANTOON SOVELTUVA ALUE
MERKINNÄN KUVAUS	<p>Merkinnällä osoitetaan turvetuotantoon soveltuvia suoalueita. Turpeenoton laajuus ja sijainti alueella määräytyy tuotantoaluekohtaisen suunnittelun ja ympäristöluvan perusteella.</p>
SUUNNITTELU-MÄÄRÄYS	<p>Yksityiskohtaisemmassa suunnittelussa tulee huomioida turvetuotannon vaikutukset asutukseen. Alueen käyttöönoton suunnittelussa on kiinnitettävä erityistä huomiota vesiensuojelumenetelmien tehokkuuteen ja valuma-alueella yhtäaikaaisesti tuotannossa olevien alueiden määrään siten, että turvetuotanto osaltaan ottaa huomioon vesienhoidon toimenpideohjelmissa asetetut tavoitteet ja edistää niiden toteutumista. Suunnittelussa on huomioitava tuotantoalueiden yhteisvaikutukset vesistöihin ja valuma-alueen kokonaisuormitus, sekä tarvittaessa vaiheistettava tuotantoa huomioiden alapuolisten vesistöjen tila. Suunnittelussa tulee selvittää happamien sulfaattimaiden esiintyminen ja suunnitella tuotanto siten, ettei se aiheuta merkittävää hapanta huuhtoumaa.</p>
	TÄRKEÄ TAI MUU VEDENHANKINTAKÄYTTÖÖN SOVELTUVA POHJAVESIALUE
MERKINNÄN KUVAUS	<p>Merkinnällä osoitetaan vedenhankintaa varten tärkeät pohjavesialueet ja muut vedenhankintakäyttöön soveltuvat pohjavesialueet.</p>
SUUNNITTELU-MÄÄRÄYS	<p>Aluetta koskevat toimenpiteet on suunniteltava siten, että ne eivät vaaranna pohjavesialueen vedenkäyttöä, pohjaveden laatua tai määrää.</p>
	ARVOKAS HARJUALUE TAI MUU GEOLOGINEN MUODOSTUMA
MERKINNÄN KUVAUS	<p>Merkinnällä osoitetaan ne geologiset muodostumat, jotka on luokiteltu valtakunnallisesti arvokkaiksi tuuli- ja rantakerrostumiksi, kallioalueiksi, moreenimuodostumiksi tai kivikoiksi, tai kuuluvat valtakunnalliseen harjijensuojeluohjelmaan.</p>
SUUNNITTELU-MÄÄRÄYS	<p>Alueen maankäyttö ja toimenpiteet tulee suunnitella ja toteuttaa siten, että alueen geologiset erityispiirteet turvataan.</p>
	TUULIVOIMALOIDEN ALUE
MERKINNÄN KUVAUS	<p>Merkinnällä osoitetaan seudullisesti merkittävä tuulivoiman tuotantoon soveltuva alue, jolla tarkoitetaan vähintään seitsemän (7) teollisen kokoluokan tuulivoimalan muodostamaa kokonaisuutta. Alueen tuulivoimaloiden kokonaismäärä ja sijainti, sekä</p>

alueelle sijoitettavien tuulivoimaloiden korkeus ja voimalateho määritellään yksityiskohtaisemmassa suunnittelussa.

SUUNNITTELU- MÄÄRÄYS

Maakuntakaavassa annetaan tuulivoimaan liittyen koko maakuntaa koskeva suunnittelumääräys, joka tulee huomioida tuulivoimaloiden alueiden suunnittelussa aluekohtaisten suunnittelumääräysten lisäksi.

Tuulivoimaloiden alueiden 2 (Vöyrinkangas, Kauhajoki), 3 (Aitakangas, Alajärvi), 5 (Hietikonneva, Seinäjoki ja Lapua), 6 (Ilvesneva, Kurikka), 7 (Korkeamaa, Soini), 9 (Peurainneva, Seinäjoki), 11 (Savonneva, Alajärvi), 13 (Talpakandräme, Vimpeli), 14 (Pauhusaari, Seinäjoki), 16 (Leviäkangas, Kuortane ja Seinäjoki), 20 (Lakiakangas, Isojoki), 21 (Piikkilänviita, Isojoki), 22 (Perkiönmäki, Karijoki ja Teuva), 25 (Rajamäenkylä, Isojoki ja Karijoki), 26 (Mikonkeidas, Isojoki), 27 (Haapikangas, Teuva), 32 (Louhukangas, Alajärvi), 33 (Hanhimaa, Isojoki), 34 (Kimpilamminkangas, Ähtäri ja Soini), 36 (Harjanneva, Kauhajoki ja Kurikka), 42 (Niittuneva, Seinäjoki ja Kurikka), 43 (Siltaneva, Teuva) ja 44 (Kankalonselkä, Kauhajoki, Karijoki ja Teuva) yksityiskohtaisemmassa suunnittelussa tulee huomioida tuulivoiman vaikutukset alueilla todettujen suurten petolintujen reviereihin. Voimaloiden määrä ja sijainti tulee suunnitella siten, ettei merkittäviä yhteisvaikutuksia muodostu reviirille suunniteltavien muiden tuulivoimahankkeiden kanssa.

Tuulivoimaloiden alueiden 3 (Aitakangas, Alajärvi), 7 (Korkeamaa, Soini), 11 (Savonneva, Alajärvi), 12 (Konttisuo, Soini), 13 (Talpakandräme, Vimpeli), 21 (Piikkilänviita, Isojoki), 34 (Kimpilamminkangas, Ähtäri ja Soini), 32 (Louhukangas, Alajärvi), 33 (Hanhimaa, Isojoki) ja 41 (Juoleikonkangas, Ähtäri) yksityiskohtaisemmassa suunnittelussa tulee turvata metsäpeuran vaellusreittien ja lisääntymisalueiden säilyminen.

Tuulivoimaloiden alueiden 20 (Lakiakangas, Isojoki), 21 (Piikkilänviita, Isojoki) ja 33 (Hanhimaa, Isojoki) yksityiskohtaisemmassa suunnittelussa tulee ottaa huomioon Lapväärtinjokeen ja Isojokeen kohdistuvat vesistövaikutukset.

Tuulivoimaloiden alueen 25 (Rajamäenkylä, Isojoki ja Karijoki) yksityiskohtaisemmassa suunnittelussa tulee turvata läheisen luonnon monimuotoisuuden kannalta tärkeän alueen luontoarvojen säilyminen sekä ottaa huomioon Lapväärtinjokeen ja Isojokeen kohdistuvat vesistövaikutukset.

Tuulivoimaloiden alueiden 2 (Vöyrinkangas, Kauhajoki), 4 (Jouttikallio, Lapua), 5 (Hietikonneva, Seinäjoki ja Lapua), 8 (Haukineva, Kurikka ja Seinäjoki), 12 (Konttisuo, Soini), 13 (Talpakandräme, Vimpeli), 16 (Leviäkangas, Kuortane ja Seinäjoki), 17 (Santavuori, Ilmajoki), 21 (Piikkilänviita, Isojoki), 29 (Sarvineva, Kuortane) ja 35 (Palloneva, Kauhajoki ja Kurikka) yksityiskohtaisemmassa suunnittelussa on varmistettava, ettei tuulivoimarakentaminen merkittävästi heikennä valtakunnallisesti tai maakunnallisesti arvokkaiden maisema-alueiden tai merkittävien rakennettujen kulttuuriympäristöjen maisemakuvaa.

Tuulivoimaloiden alueen 10 (Ooperi, Seinäjoki) yksityiskohtaisemmassa suunnittelussa on varmistettava, ettei tuulivoimarakentaminen merkittävästi heikennä valtakunnallisesti tai maakunnallisesti arvokkaiden maisema-alueiden tai merkittävien rakennettujen kulttuuriympäristöjen maisemakuvaa. Suunnittelussa tulee ottaa huomioon, ettei tuulivoimaloista muodostu Kyrönjokilaakson kulttuurimaisemien, Orisbergin kulttuurimaiseman tai Ilmajoen Alajoen

lakeusmaiseman valtakunnallisesti arvokkaiden maisema-alueiden maisemakuvaa hallitsevaa elementtiä.

Tuulivoimaloiden alueen 1 (Mustaisneva, Kauhajoki ja Teuva) yksityiskohtaisemmassa suunnittelussa tulee turvata alueen läpi kulkevan ohjeellisen ulkoilureitin Parra-Nummijärvi käyttö ja kehittäminen.

Tuulivoimaloiden alueen 2 (Vöyrinkangas, Kauhajoki) yksityiskohtaisemmassa suunnittelussa tulee turvata alueen läpi kulkevan ohjeellisen ulkoilureitin Kauhajoki-Nummijärvi käyttö ja kehittäminen.

Tuulivoimaloiden alueen 5 (Hietikonneva, Seinäjoki ja Lapua) yksityiskohtaisemmassa suunnittelussa tulee huomioida läheisen Hirvijärven virkistysalueen virkistysarvojen säilyminen.

Tuulivoimaloiden alueen 9 (Peurainneva, Seinäjoki) yksityiskohtaisemmassa suunnittelussa tulee huomioida läheisen Käskyvuoren ulkoilu- ja retkeilyalueen virkistysarvojen säilyminen.

Tuulivoimaloiden alueen 17 (Santavuori, Ilmajoki) yksityiskohtaisemmassa suunnittelussa tulee huomioida läheisen Santavuoren virkistysalueen virkistysarvojen säilyminen.

Tuulivoimaloiden alueen 22 (Perkiönmäki, Karijoki ja Teuva) yksityiskohtaisemmassa suunnittelussa tulee huomioida läheisen Suksenjärvi-Peninjärven virkistysalueen virkistysarvojen säilyminen sekä turvata alueen läpi kulkevan ohjeellisten ulkoilureitin Parra-Peurajärvi-Pohjanmaa käyttö ja kehittäminen.

Tuulivoimaloiden alueen 24 (Rourunkangas, Kurikka) yksityiskohtaisemmassa suunnittelussa tulee huomioida läheisen Niinistöjärven virkistyskohteen virkistysarvojen säilyminen.

Tuulivoimaloiden alueen 28 (Jäkäläneva, Kuortane) yksityiskohtaisemmassa suunnittelussa tulee huomioida läheisen Valkealammen alueen virkistysarvojen säilyminen.

Tuulivoimaloiden alueen 41 (Juoleikonkangas, Ähtäri) yksityiskohtaisemmassa suunnittelussa tulee huomioida läheisen Arpaisten alueen virkistysarvojen säilyminen.

Tuulivoimaloiden alueen 42 (Niittuneva, Seinäjoki ja Kurikka) yksityiskohtaisemmassa suunnittelussa tulee turvata alueen läpi kulkevan ohjeellisen ulkoilureitin Ylistaro-Seinäjoki-Peräseinäjoki käyttö ja kehittäminen.



MAA- TAI KALLIOKIVIAINESTEN OTTOON SOVELTUVA ALUE


MERKINNÄN KUVAUS

Merkinnällä osoitetaan alueita, joilla sijaitsee maakunnan kiviaineshuollon kannalta määrällisesti, laadullisesti ja/tai sijainnin perusteella merkittäviä maaperän tai kallioperän kiviainesarvoja. Alueiden rajaukset tarkentuvat arvioitaessa ottamisedellytyksiä maa-ainoslain edellyttämällä tavalla.

**SUUNNITTELU-
MÄÄRÄYS**


Alueen yksityiskohtaisemmassa suunnittelussa tulee huomioida maa- ja kalliokiviainesten ottamisedellytysten säilyminen. Suunnittelussa on huomioitava toiminnan vaikutukset asutukseen, luonto- ja kulttuuriympäristöön, maisemaan, kulttuuriperintöön, vesistöihin sekä liikenteeseen. Maa- ja kalliokiviainesten ottamista suunniteltaessa ja toteutettaessa on otettava huomioon alueen jälkikäyttö, joka tulee sovittaa yhteen ympäröivien alueiden maankäytön kanssa.

6.3 Kehittämisperiaatemerkinnot



	UUSIUTUVAN ENERGIAN JA BIOTEOLLISUUDEN KEHITTÄMISALUE
MERKINNÄN KUVAUS	Kehittämisperiaatemerkinnot osoitetaan uusiutuvan ja biopohjaisen energian tuotantoon ja jalostukseen sekä energiateknologiaan erikoistuvan teollisuuden toimintaan soveltuva alue.
SUUNNITTELU- MÄÄRÄYS	Yksityiskohtaisemmassa suunnittelussa tulee luoda mahdollisuudet uusiutuvan energiatuotannon ja biotuotteiden jalostuksen sekä niitä tukevan teollisuuden sijoittumiseen alueelle. Alueella tulee olla toimiva terminaali, joka mahdollistaa biomassojen suurimittakaavaisen varastoinnin ja kuljetukset eri liikennemuotoja hyödyntäen.

7 Kulttuuriympäristö

7.1 Aluevarausmerkinnät

	ERILLISLAILLA SUOJELTU RAKENNUSKOHDE
MERKINNÄN KUVAUS	Merkinnällä osoitetaan kohteet, jotka on suojeltu lailla rakennusperinnön suojelemisesta, asetuksella valtion omistamien rakennusten suojelusta tai kirkkolailla. Lähekkäin sijaitsevat ja samaan rakennuskokonaisuuteen esim. pihapiiriin kuuluvat lailla suojellut rakennukset on yhdistetty yhden kohdemerkinnän alle. Erillislakikohteita ei ole merkitty valtakunnallisesti merkittävien rakennettujen kulttuuriympäristöjen (RKY2009) alueilla kaavakartan mittakaavan ja luettavuuden takia.
SUUNNITTELU-MÄÄRÄYS	Kohteet tulee huomioida kaikessa suunnittelussa ja niitä ei saa purkaa. Kohdetta koskevissa korjaus- ja muutoshankkeissa tulee kuulla Museovirastoa.

7.2 Ominaisuusmerkinnät

	VALTAKUNNALLISESTI ARVOKAS MAISEMA-ALUE
MERKINNÄN KUVAUS	Merkinnällä osoitetaan valtakunnallisesti arvokkaat maisema-alueet (VAMA, Valtioneuvosto 2021).
SUUNNITTELU-MÄÄRÄYS	Suunnittelussa, käytössä ja rakentamisessa on varmistettava, että merkittävien kulttuuriympäristöjen ja luonnonperinnön arvot säilyvät. Tarkemmassa suunnittelussa ja rakentamisessa tulee ottaa huomioon maisema-alue kokonaisuutena, sen erityispiirteet ja ajallinen kerroksellisuus siten, että siihen liittyvät arvot turvataan ja aluetta voidaan kehittää. Avoimen, yhtenäisen peltoalueen säilymiseen ja uusien rakennuspaikkojen sijoittamiseen on kiinnitettävä erityistä huomiota. Aluetta koskevasta merkittävästä hankkeesta tai suunnitelmasta on pyydettävä lausunto alueelliselta vastuumuseolta ja tarpeen mukaan valtion muilta keskeisiltä viranomaisilta, joiden toimialaa käsitellään.
	MAAKUNNALLISESTI ARVOKAS MAISEMA-ALUE

MERKINNÄN KUVAUS	Merkinnällä osoitetaan maakunnallisesti arvokkaat maisema-alueet.
SUUNNITTELU- MÄÄRÄYS	Suunnittelussa, käytössä ja rakentamisessa on varmistettava, että merkittävien kulttuuriympäristöjen ja luonnonperinnön arvot säilyvät. Tarkemmassa suunnittelussa ja rakentamisessa tulee ottaa huomioon maisema-alue kokonaisuutena, sen erityispiirteet ja ajallinen kerroksellisuus siten, että siihen liittyvät arvot turvataan ja aluetta voidaan kehittää. Avoimen, yhtenäisen peltoalueen säilymiseen ja uusien rakennuspaikkojen sijoittamiseen on kiinnitettävä erityistä huomiota. Aluetta koskevasta merkittävästä hankkeesta tai suunnitelmasta on pyydettävä lausunto alueelliselta vastuumuseolta ja tarpeen mukaan valtion muilta keskeisiltä viranomaisilta, joiden toimialaa käsitellään.
	VALTAKUNNALLISESTI MERKITTÄVÄ RAKENNETTU KULTTUURIYMPÄRISTÖ
MERKINNÄN KUVAUS	Merkinnällä osoitetaan valtakunnallisesti merkittävät rakennetun kulttuuriympäristön alueet, kohteet ja tie (RKY, Valtioneuvosto 2009). Pienialaiset alueet osoitetaan kohdemerkinnällä.
SUUNNITTELU- MÄÄRÄYS	Alueen suunnittelussa on otettava huomioon arvokkaan rakennetun kulttuuriympäristön turvaaminen. Suunnittelussa, käytössä ja rakentamisessa on varmistettava, että kulttuuriympäristön ja luonnonperinnön arvot säilyvät. Uusi rakentaminen ja ympäristön kehittäminen on sopeutettava alueen kulttuuriympäristön erityispiirteisiin ja ajalliseen kerroksellisuuteen. Aluetta koskevasta merkittävästä hankkeesta tai suunnitelmasta on pyydettävä lausunto alueelliselta vastuumuseolta ja tarpeen mukaan valtion muilta keskeisiltä viranomaisilta, joiden toimialaa käsitellään.
	MAAKUNNALLISESTI MERKITTÄVÄ RAKENNETTU KULTTUURIYMPÄRISTÖ
MERKINNÄN KUVAUS	Merkinnällä osoitetaan maakunnallisesti merkittävät rakennetun kulttuuriympäristön (MKY) alueet, kohteet ja tie. Pienialaiset alueet osoitetaan kohdemerkinnällä.
SUUNNITTELU- MÄÄRÄYS	Alueen suunnittelussa ja ylläpidossa on huomioitava arvokkaan rakennetun kulttuuriympäristön sekä luonnonperinnön turvaaminen. Tarkemmassa suunnittelussa, käytössä ja rakentamisessa tulee turvata sekä edistää kylä- ja kaupunkikuvan rakennusperinnön arvojen säilymistä ja kehittämistä. Uusi rakentaminen ja ympäristön kehittäminen on sopeutettava alueen kulttuuriympäristön ominaispiirteisiin ja ajalliseen kerroksellisuuteen. Aluetta koskevasta merkittävästä hankkeesta tai suunnitelmasta on pyydettävä lausunto

	<p>alueelliselta vastuumuseolta ja tarpeen mukaan valtion muilta keskeisiltä viranomaisilta, joiden toimialaa käsitellään.</p>
●	<p>VALTAKUNNALLISESTI MERKITTÄVÄ ARKEOLOGINEN KOHDE (EHDOTUS)</p>
<p>MERKINNÄN KUVAUS</p>	<p>Merkinnällä osoitetaan valtakunnallisesti merkittäviksi ehdotetut arkeologiset kohteet, jotka odottavat valtioneuvoston hyväksyntää. Kyse on maalla tai vedessä säilyneistä, esihistoriallisella ja historiallisella ajalla syntyneistä ihmistoiminnan jäänteistä, rakenteista, kerrostumista tai löydöistä.</p>
<p>SUUNNITTELU- MÄÄRÄYS</p>	<p>Valtakunnallisesti merkittävien arkeologisten kohteiden erityispiirteiden säilyminen on turvattava yksityiskohtaisessa suunnittelussa ja maankäytössä. Valtakunnallisesti merkittävät arkeologiset kohteet tulee huomioida kaikessa maankäytön suunnittelussa valtakunnallisten alueidenkäyttötavoitteiden mukaisena inventointina. Kohteista ja niiden lähiympäristöä koskevista suunnitelmista tulee pyytää alueellisen vastuumuseon lausunto. Kohteisiin liittyvistä lupa-asioista vastaa aina Museovirasto.</p>

8 Kohdeluettelo

8.1 Aluerakenne

Merkintä	Kohteen nimi	Kunta
Taajamatoimintojen alue	Alajärvi	Alajärvi
	Lehtimäki	Alajärvi
	Alavus	Alavus
	Alavus Asemanseutu	Alavus
	Alavus Paavolanmäki	Alavus
	Tuuri	Alavus
	Töysä	Alavus
	Evijärvi	Evijärvi
	Ahonkylä	Ilmajoki
	Ilmajoki	Ilmajoki
	Koskenkorva	Ilmajoki
	Halkosaari	Seinäjoki
	Isojoki	Isojoki
	Isokyrö	Isokyrö
	Tervajoki	Isokyrö
	Karjajoki	Karjajoki
	Kauhajoki	Kauhajoki
	Alahärmä	Kauhava
	Kauhava	Kauhava
	Kortesjärvi	Kauhava
	Ylihärmä	Kauhava
	Kuortane	Kuortane
	Jalasjärvi	Kurikka
	Jurva	Kurikka
	Kurikka	Kurikka
	Lappajärvi	Lappajärvi
	Lapua	Lapua
	Heikkilä-Niemistö	Seinäjoki
	Peräseinäjoki	Seinäjoki
	Seinäjoki	Seinäjoki
	Ylistaro	Seinäjoki
	Soini	Soini
	Teuva	Teuva
	Vimpeli	Vimpeli
	Ähtäri	Ähtäri
Keskustatoimintojen alue	Alajärvi	Alajärvi

	Alavus	Alavus
	Evijärvi	Evijärvi
	Ilmajoki	Ilmajoki
	Isojoki	Isojoki
	Isokyrö	Isokyrö
	Kauhajoki	Kauhajoki
	Kauhava	Kauhava
	Karjajoki	Karjajoki
	Kuortane	Kuortane
	Kurikka	Kurikka
	Lappajärvi	Lappajärvi
	Lapua	Lapua
	Seinäjoki	Seinäjoki
	Soini	Soini
	Teuva	Teuva
	Vimpeli	Vimpeli
	Ähtäri	Ähtäri
Keskustatoimintojen alakeskus	Alahärmä	Kauhava
	Kortesjärvi	Kauhava
	Ylihärmä	Kauhava
	Jalasjärvi	Kurikka
	Jurva	Kurikka
	Eskoo	Seinäjoki
	Peräseinäjoki	Seinäjoki
	Ylistaro	Seinäjoki
Kylä	Luoma-aho	Alajärvi
	Myllykangas-Kurejoki-Höykkylä	Alajärvi
	Paalijärvi	Alajärvi
	Jokivarsi	Alavus
	Kitula-Ritola-Suutala	Alavus
	Alapää	Evijärvi
	Jokikylä-Särkikylä	Evijärvi
	Huissi	Ilmajoki
	Neiro	Ilmajoki
	Nopankylä	Ilmajoki
	Munakka-Aunes-Kiikku	Ilmajoki, Seinäjoki
	Kärjenkoski	Isojoki
	Lehmäjoki	Isokyrö
	Valtaala-Orismala	Isokyrö
	Myrkky	Karjajoki
	Kainasto	Kauhajoki
	Nummijärvi	Kauhajoki

	Päntäne	Kauhajoki
	Lustila	Kauhajoki
	Huhmarkoski	Kauhava
	Kangas	Kauhava
	Kojola-Köykkäri	Kauhava
	Ylikylä	Kauhava
	Leppälänkylä	Kuortane
	Mäyry	Kuortane
	Ruona	Kuortane
	Ylijoki	Kuortane
	Ilvesjoki	Kurikka
	Jokipii	Kurikka
	Koskue	Kurikka
	Luopa	Kurikka
	Luopajärvi	Kurikka
	Mieto	Kurikka
	Niemenkylä	Kurikka
	Sarvijoki	Kurikka
	Itäkylä	Lappajärvi
	Länsiranta	Lappajärvi
	Haapakoski	Lapua
	Hellanmaa	Lapua
	Kauhajärvi	Lapua
	Tiistenjoki	Lapua
	Ruha	Lapua
	Hanhikoski	Seinäjoki
	Honkakylä	Seinäjoki
	Kihniänkylä	Seinäjoki
	Kitinoja-Viitikko	Seinäjoki
	Koura	Seinäjoki
	Veneskoski	Seinäjoki
	Horonkylä	Teuva
	Norinkylä	Teuva
	Perälä	Teuva
	Riippi-Äystö	Teuva
	Laasala	Soini
	Lakaniemi-Pokela-Pyhälahti	Vimpeli
	Sääksjärvi	Vimpeli
	Myllymäki	Ähtäri
	Mäkikylä-Inhan tehtaot	Ähtäri
Teollisuus- ja varastoalue	Hoisko	Alajärvi
	Höykkylä	Alajärvi
	Lehtimäen teollisuusalue	Alajärvi

	Tupasaaren teollisuusalue	Alajärvi
	Kitula	Alavus
	Lasipellon teollisuusalue	Alavus
	Ranta-Töysä	Alavus
	Rekola	Alavus
	Toppila	Alavus
	Töysän teollisuusalue	Alavus
	Vattuaho	Evijärvi
	Ilmajoen teollisuusalue	Ilmajoki
	Koskenkorva	Ilmajoki
	Kirkonkylän teollisuusalue	Isojoki
	Mäkikaupungin teollisuusalue	Isojoki
	Isonkyrön teollisuusalue	Isokyrö
	Kirkonkylän teollisuusalue	Karjajoki
	Sahakangas	Karjajoki
	Lellavan teollisuusalue	Kauhajoki
	Panulan teollisuusalue	Kauhajoki
	Härmän teollisuusalue	Kauhava
	Ollinkangas	Kauhava
	Passi-Tornimäki	Kauhava
	Perälän teollisuusalue	Kauhava
	Vaasantien teollisuusalue	Kauhava
	Ylihärmän teollisuusalue	Kauhava
	Haaviston teollisuusalue	Kuortane
	Leppälänkylä	Kuortane
	Sampolan teollisuusalue	Kuortane
	Ikari	Kurikka
	Jokipii	Kurikka
	Kivistönkylä	Kurikka
	Koskimäen teollisuusalue	Kurikka
	Kärjenmäentie	Kurikka
	Paulaharjun teollisuusalue	Kurikka
	Salontien teollisuusalue	Kurikka
	Kivioja	Lappajärvi
	Honkimetsä	Lapua
	Koivula	Lapua
	Haukineva	Seinäjoki
	Kylänpää	Seinäjoki
	Peräseinäjoen teollisuusalue	Seinäjoki
	Reiniläntie	Seinäjoki
	Roves	Seinäjoki
	Seinäjoki etelä	Seinäjoki
	Seinäjoki etelä-kaakko	Seinäjoki

	Teräsmäki	Seinäjoki
	Valio	Seinäjoki
	Soinin teollisuusalue	Soini
	Yrityslaakso	Soini
	Horontie	Teuva
	Perälä	Teuva
	Rannila	Vimpeli
	Inhan tehtaat	Ähtäri
	Keskustan teollisuusalue	Ähtäri
Teollisuus- ja varastoalue, jolla on/jolle saa sijoittaa merkittävän, vaarallisia kemikaaleja valmistavan tai varastoivan laitoksen	Luoma-aho	Alajärvi
	Möksy	Alajärvi
	Aronkylä	Kauhajoki
	Jouttikallio-Jouttirinne	Lapua
	Kiviniemi	Lapua
	Atria	Seinäjoki
	Rahkola	Seinäjoki
Matkailupalvelujen alue	Tuuri	Alavus
	Härmän kuntokeskuksen alue	Kauhava
	Powerparkin alue	Kauhava
	Urheiluopiston alue	Kuortane
	Nykälänniemi-Halkosaari	Lappajärvi
	Simpsio	Lapua
	Eläinpuisto	Ähtäri
Vähittäiskaupan suuryksikkö	Pohjoinen sisääntulotie	Alajärvi
	Aronkylä	Kauhajoki
	Magneetti	Kurikka
	Novapark	Lapua
	Eskoo	Seinäjoki
Vähittäiskaupan matkailua palveleva suuryksikkö	Tuuri	Alavus
	Powerpark, Alahärmä	Kauhava
Paljon tilaa vaativan erikoistavarakaupan suuryksikkö	Ilmajoen Myllykylän puolustusvoimien alue	Ilmajoki
Puolustusvoimien alue, kohdemerkintä	Ilmajoen Tuomikylän puolustusvoimien alue	Ilmajoki
	Tervajoki	Isokyrö
	Ähtäri Inhan puolustusvoimien alue	Ähtäri
Puolustusvoimien alue	Palolampi	Ähtäri
Puolustusvoimien ampuma- ja harjoitusalue	Peuranevan ampuma- ja harjoitusalue	Lappajärvi

Ampumarata	Järvipohjanmaan ampumarata	Alajärvi
	Sport Center Lakis	Alajärvi
	Tusanpuolen ampumarata	Alavus
	Hautakankaan ampumarata	Evijärvi
	Tervahaminan ampumarata	Ilmajoki
	Eräsalon ampumarata	Isokyrö
	Lapinmäen ampumarata	Isokyrö
	Sotkan ampumaradat	Kauhajoki
	Ekohovin ampumarata	Kauhava
	Hopiavuoren ampumarata	Kauhava
	Kauhavan Erämiesten Pihlajamäen ampumarata	Kauhava
	Koskuen ampumarata	Kurikka
	Kuortaneen ampumarata	Kuortane
	Itäisen ampumarata	Kurikka
	Kurikan Kiihmanevan ampumarata	Kurikka
	Lintuharjun ampumarata	Kurikka
	Kivimäen ampumarata	Lapua
	Jouppilanvuoren ampumahiihtorata	Seinäjoki
	Järvirannan ampumaurheilukeskus	Seinäjoki
	Peräseinäjoen Metsästysseuran ampumarata	Seinäjoki
	Kouran ampumarata	Seinäjoki
	Paskoonharjun ampumarata	Teuva
	Mustikkavuoren ampumarata	Ähtäri
	Torakan ampumarata	Ähtäri
Moottoriurheilurata	Murronnevan motocrossrata	Alavus
	Töysän kartingrata	Alavus
	Huussin motocrossrata	Ilmajoki
	Sotka	Kauhajoki
	Kalmookangas	Kauhava
	Kärppämäen moottoriurheilurata	Kauhava
	Botniaring	Kurikka
	Murtoharjun moottorirata	Kurikka
	Särkiniemi	Lappajärvi
	Kivimäki	Lapua
	Moottoriurheilukeskus	Seinäjoki
	Kettumäen moottoriurheilualue	Ähtäri
Suoja-alue, varalaskupaikka	Alavus	Alavus, Kuortane
	Kauhava	Kauhava
Suojavyöhyke	Ähtäriän Inhan suojavyöhyke	Ähtäri
	Ähtäriän Palolammen suojavyöhyke	Ähtäri
Suojavyöhyke, varalaskupaikka	Alavus	Alavus, Kuortane

	Kauhava	Kauhava, Lappajärvi
Melualue	Palolampi	Ähtäri
Seinäjoen kaupunkiseudun kehittämisvyöhyke	Seinäjoen kaupunkiseudun kehittämisvyöhyke	Seinäjoki, Lapua, Ilmajoki, Kurikka
Ruoantuotannon ydinvyöhyke	Evijärvi	Evijärvi
	Luovankylä-Luopajärvi-Jokipii	Ilmajoki, Kurikka
	Koskenkorva	Ilmajoki, Kurikka, Seinäjoki
	Kauppila-Perälä-Riippi- Äystö-Karjjoen Myrkkyy	Karjajoki, Teuva
	Alahärmä	Kauhava
	Kauhava	Kauhava
	Kyrönjokilaakso	Kurikka, Kauhajoki
	Jalasjärvi	Kurikka, Seinäjoki
	Itäkylä-Kuoppala	Lappajärvi, Vimpeli
	Isokyrö-Ylistaro-Ilmajoki	Lapua, Ilmajoki, Seinäjoki, Isokyrö
	Lapuan Alajoki - Kauhava	Lapua, Kauhava, Seinäjoki
	Lapuanjokilaakso	Lapua, Kuortane
	Kainastonjokilaakso - Päntäne	Teuva, Kurikka, Kauhajoki
Kyläasumisen ja maaseudun kehittämisen ydinvyöhyke	Länsiranta - Kurejokilaakso	Alajärvi, Lappajärvi
	Kirkonkylä - Kukonkylä	Alajärvi, Soini
	Levijoki	Alajärvi, Soini
	Sulkavankylä - Sapsalampi	Alavus
	Isojoki	Isojoki
	Kortteenkylä-Kodesjärvi	Isojoki
	Karjajoki	Karjajoki
	Hyypänjokilaakso	Kauhajoki
	Kangas-Kosola-Rannanjärvi	Kauhava, Seinäjoki, Isokyrö
	Kuortaneenjärven ympäristö	Kuortane, Lapua
	Kirkonkylä-Viitala-Honkakylä	Seinäjoki, Ilmajoki
	Kirkonkylä-Närvijoki-Niemenkylä-Järvenpää	Teuva, Kurikka
	Peränne-Alastaipale	Ähtäri
Teollisuustoiminnan kehittämisvyöhyke	Rannila - Luoma-aho - Hoisko	Alajärvi, Vimpeli
	Isokyrö	Isokyrö
	Kauhajoki	Kauhajoki
	Alahärmä	Kauhava
	Kauhava	Kauhava
	Ylihärmä	Kauhava
	Kuortane	Kuortane
	Ikari	Kurikka
	Jalasjärvi-Jokipii	Kurikka
	Hellanmaa	Lapua

	Soini	Soini
Matkailun ja virkistyksen kehittämisvyöhyke	Lappajärvi-Alajärvi	Alajärvi, Evijärvi, Lappajärvi, Vimpeli
	Alavus-Ähtäri	Alavus, Alajärvi, Kuortane, Seinäjoki, Soini, Ähtäri,
	Kyrönjoki	Ilmajoki, Kurikka, Seinäjoki, Isokyrö, Lapua
	Suupohja	Karjajoki, Isojoki, Kauhajoki, Teuva
	Kuortane	Lapua, Kuortane
	Kalajärvi	Seinäjoki
	Soini	Soini
Kauhajoki-Seinäjoki-Kauhava-kehittämisvyöhyke	Kurikka-Ilmajoki-Seinäjoki kehittämisvyöhyke	Kauhajoki, Kurikka, Ilmajoki, Seinäjoki, Lapua, Kauhava
Seinäjoki-Vaasa-kehittämisvyöhyke	Seinäjoki - Vaasa	Ilmajoki, Seinäjoki, Isokyrö
Kaupallinen vyöhyke (km1)	Roves	Seinäjoki
Kaupallinen vyöhyke (km2)	Seinäjoki	Seinäjoki
Moottorikelkkailureitti	Kätkäjärvi - Koskenkylä	Alajärvi
	Alavus - Töysä - Sämälistö	Alavus
	Seinäjoki - Kuorasjärvi - Kalajärvi - Pirkanmaa	Alavus, Seinäjoki
	Soini - Lehtimäki - Töysä - Ähtäri - Keski-Suomi	Alavus, Soini, Ähtäri, Alajärvi
	Ilmajoki - Ylistaro	Ilmajoki, Seinäjoki
	Isojoki - Satakunta	Isojoki
	Karjajoki - Kauhajoki - Luopa	Kauhajoki
	Nummijärvi - Muurahainen - Satakunta	Kauhajoki
	Reitti Kauhajoella	Kauhajoki
	Hukankeidas - Kortteenkylä	Kauhajoki, Isojoki
	Alahärmä - Ylihärmä - Kauhava	Kauhava
	Kuortane - Alavus - Pirkanmaa	Kuortane, Alavus
	Pohjanmaa - Jurva - Kurikka - Luopa	Kurikka
	Ala-Valli - Kalajärvi - Kuivasjärvi	Kurikka, Alavus, Seinäjoki
	Kalajaisjärvi - Ilmajoki - Jalasjärvi	Kurikka, Ilmajoki
	Isokyrö - Ylistaro - Halkosaari - Ilmajoki - Kurikka	Kurikka, Ilmajoki, Seinäjoki, Isokyrö
	Luopa - Nummijärvi - Satakunta	Kurikka, Kauhajoki
	Nummijärvi - Pirunpesä - Pirkanmaa	Kurikka, Kauhajoki
	Karjajoki - Teuva - Kurikka	Kurikka, Kauhajoki, Teuva, Karjajoki
	Luopajärvi - Peräseinäjoki	Kurikka, Seinäjoki
	Lappajärvi - Alajärvi - Soini - Keski-Suomi	Lappajärvi, Soini, Vimpeli, Alajärvi
	Nurmo - Kuortane - Lehtimäki	Lapua, Alavus, Kuortane, Alajärvi
	Evijärvi - Lappajärvi - Kauhava - Lapua	Lapua, Evijärvi, Kauhava, Lappajärvi

	Lapua - Nurmo	Lapua, Seinäjoki
	Soini - Ähtäri	Soini, Ähtäri
	Myrkkylampi - Teuva	Teuva, Karijoki
	Alajärvi - Möksy - Keski-Pohjanmaa	Vimpeli, Alajärvi
	Moksunniemi-Pirkanmaa	Ähtäri

8.2 Liikenne ja teknisen huollon verkostot

Liikenne

Merkintä	Kohteen nimi	Kunta
Valtatie/kantatie	Valtatie 18	Alavus, Ähtäri, Seinäjoki
	Kantatie 63	Evijärvi, Kauhava
	Kantatie 44	Kauhajoki
	Valtatie 19	Kurikka, Ilmajoki, Kauhava
	Valtatie 3	Kurikka, Ilmajoki, Isokyrö
	Kantatie 67	Kurikka, Kauhajoki, Teuva
	Kantatie 68	Lappajärvi, Evijärvi, Vimpeli, Alajärvi, Ähtäri
	Valtatie 16	Lappajärvi, Lapua, Seinäjoki, Alajärvi
	Kantatie 66	Lapua, Alavus, Kuortane
	Kantatie 58	Ähtäri
Seututie tai pääkatu	Seututie 751	Evijärvi
	Seututie 701	Ilmajoki, Seinäjoki
	Seututie 661	Kauhajoki, Isojoki
	Seututie 664	Karjajoki, Isojoki
	Seututie 274	Kauhajoki
	Seututie 663	Kauhajoki, Karjajoki
	Seututie 725	Kauhava
	Seututie 738	Kauhava
	Seututie 733	Kauhava, Lappajärvi
	Seututie 741	Kauhava, Lappajärvi
	Seututie 723	Kauhava, Seinäjoki
	Seututie 273	Kurikka
	Seututie 689	Kurikka
	Seututie 672	Kurikka, Alavus, Kauhajoki, Seinäjoki
	Seututie 685	Kurikka, Kauhajoki, Teuva
	Seututie 687	Kurikka, Teuva, Karjajoki
	Seututie 711	Lappajärvi, Alajärvi
	Seututie 694	Seinäjoki
	Seututie 697	Seinäjoki, Soini, Kuortane, Alajärvi, Alavus
	Seututie 714	Soini, Alajärvi
Seututie 673	Teuva	
Seututie 682	Teuva	
Seututie 750	Vimpeli	

Seudullisesti merkittävä yhdystie	Yhdystie 7114	Alajärvi
	Yhdystie 7115	Alajärvi
	Yhdystie 7120	Alajärvi
	Yhdystie 7122	Alajärvi
	Yhdystie 7054	Alavus
	Yhdystie 7056	Alavus
	Yhdystie 7060	Alavus, Alajärvi
	Yhdystie 6942	Alavus, Seinäjoki
	Yhdystie 7411	Evijärvi, Kauhava
	Yhdystie 7002	Ilmajoki
	Yhdystie 7000	Ilmajoki, Seinäjoki
	Yhdystie 7013	Ilmajoki, Seinäjoki
	Yhdystie 7036	Ilmajoki, Seinäjoki
	Yhdystie 7201	Isokyrö
	Yhdystie 7202	Isokyrö
	Yhdystie 7232	Isokyrö, Seinäjoki
	Yhdystie 17531	Isokyrö, Seinäjoki, Ilmajoki
	Yhdystie 6700	Kauhajoki
	Yhdystie 13315	Kauhajoki
	Yhdystie 7323	Kauhava
	Yhdystie 7072	Kuortane
	Yhdystie 7071	Kuortane, Alavus
	Yhdystie 6841	Kurikka
	Yhdystie 6921	Kurikka
	Yhdystie 6922	Kurikka
	Yhdystie 6880	Kurikka, Ilmajoki
	Yhdystie 6900	Kurikka, Kauhajoki, Ilmajoki
	Yhdystie 6920	Kurikka, Seinäjoki
	Yhdystie 7044	Lapua
	Yhdystie 7048	Lapua
	Yhdystie 7233	Lapua, Kauhava
	Yhdystie 7333	Lapua, Kauhava
	Yhdystie 6991	Lapua, Kuortane
	Yhdystie 7034	Lapua, Seinäjoki
	Yhdystie 7041	Lapua, Seinäjoki
	Yhdystie 6981	Seinäjoki
	Yhdystie 7033	Seinäjoki
	Yhdystie 7035	Seinäjoki
	Yhdystie 7026	Seinäjoki, Isokyrö
	Yhdystie 7200	Seinäjoki, Isokyrö
	Yhdystie 7091	Soini, Ähtäri
	Yhdystie 7140	Soini, Ähtäri

	Yhdystie 6650	Teuva, Karijoki
	Yhdystie 7370	Vimpeli
	Yhdystie 7421	Vimpeli, Alajärvi
	Yhdystie 6215	Ähtäri
Kaksiajoratainen maantie	Valtatie 19	Ilmajoki, Seinäjoki
	Valtatie 19	Lapua
	Kantatie 67	Seinäjoki
	Valtatie 19	Seinäjoki
Maantie, uusi tai merkittävästi parannettava	Valtatie 18	Alavus
	Valtatie 18	Alavus
	Kantatie 63	Evijärvi
	Valtatie 18	Ilmajoki, Seinäjoki, Isokyrö
	Kantatie 44	Kauhajoki
	Seututie 661	Kauhajoki, Isojoki
	Valtatie 3	Kurikka
	Valtatie 19	Kurikka
	Kantatie 67	Kurikka, Ilmajoki
	Valtatie 19	Lapua, Kauhava
	Seututie 711	Lapua, Kuortane, Alajärvi
	Valtatie 18	Seinäjoki
	Valtatie 18	Seinäjoki
	Valtatie 18	Ähtäri
	Kantatie 68	Ähtäri, Alajärvi
Kaksiajoratainen maantie, uusi tai merkittävästi parannettava	Kantatie 67	Ilmajoki, Seinäjoki
	Valtatie 3	Kurikka
	Valtatie 19	Lapua, Kauhava
	Valtatie 19	Lapua, Seinäjoki
	Kantatie 67	Seinäjoki
	Kantatie 67	Seinäjoki
	Valtatie 19	Seinäjoki
Tien luokituksen muutos	Töysä - Lehtimäki	Alavus, Alajärvi
	Kauhajoki - Alavus	Kauhajoki, Kurikka, Seinäjoki
	Valtatie 3	Kurikka, Ilmajoki
	Nurmo - Lapua	Lapua, Seinäjoki
	Seinäjoki - Kuortane	Seinäjoki, Kuortane
Eritasoliittymä	Vt 18 / kt 66	Alavus
	Vt 18 / mt 17263 (Kellokorventie)	Alavus
	Vt 19 / mt 701 (Hamarintie) Seinäjoen sisääntulo	Ilmajoki
	Kt 67 / mt 6900	Kauhajoki

	Vt 3 / mt 6920 (Jalasjärven sisääntulo, pohjoinen)	Kurikka
	Vt 3 / mt 6922 (Jalasjärven sisääntulo, eteläinen)	Kurikka
	Vt 19 / mt 17290 (Luopajarventie)	Kurikka
	Vt 19 / kt 66	Lapua
	Vt 19 / mt 7044 - mt 6991 (Kovero)	Lapua
	Vt 19 / Muurimäentie – Hirvijärventie	Lapua
	Kt 67 / Hyllykalliontie (Hyllykallio)	Seinäjoki
	Kt 67 / Ideapark	Seinäjoki
	Kt 67 / mt 17494 - Vapaudentie	Seinäjoki
	Kt 67 / Sammonkatu	Seinäjoki
	Kt 67 / Valtionkatu	Seinäjoki
	Vt 19 / Atriantie	Seinäjoki
	Vt 19 / kt 67 (Nurmo)	Seinäjoki
	Vt 19 / mt 694	Seinäjoki
	Vt 19 / Rautatienkatu	Seinäjoki
	Vt 19 / Rekkaväylä	Seinäjoki
	Vt 19 / vt 18 (Kuortaneentie)	Seinäjoki
Liittymä, uusi tai merkittävästi parannettava	Vt 18 / mt 672 (Putula)	Alavus
	Vt 18 / Tuuri	Alavus
	Kt 68 / kt 63 (Evijärvi)	Evijärvi
	Kt 67 / mt 17407 (Nikolantie, Ahonkylä)	Ilmajoki
	Kt 67 / mt 701 (Alaasentie, Ilmajoen sisääntulo)	Ilmajoki
	Vt 3 / mt 6880 - mt 7000 (Koskenkorva)	Ilmajoki
	Vt 18 / mt 7023 (Asematie)	Isokyrö
	Vt 18 / mt 7202 (Isonkyrön sisääntulotie)	Isokyrö
	Kt 44 / mt 663	Kauhajoki
	Kt 67 / kt 44	Kauhajoki
	Vt 19 / mt 17826 (Alahärmän keskustan sisääntulotie)	Kauhava
	Vt 19 / PowerPark	Kauhava
	Vt 19 / mt 17788 (Ylihärmä)	Kauhava
	Vt 19 / kt 63 (Kauhavantie)	Kauhava
	Kt 66 / mt 697 (Mäyry)	Kuortane
	Kt 66 / Koivutie	Alavus
	Vt 19 / mt 672 (Tokerotie)	Kurikka
	Vt 3 / vt 19	Kurikka
	Vt 3 / kt 67 eteläinen (Kaskistentie)	Kurikka
	Vt 3 / kt 67 pohjoinen (Kurikantie)	Kurikka

	Vt 19 / Jouttikallio	Lapua
	Vt 19 / Mäki-Muilu	Lapua
	Vt 19 / Ruohomäentie	Lapua
	Vt 19 / vt 16	Lapua
	Kt 67 / 17495 (Suupohjantie)	Seinäjoki
	Vt 18 / Hyllykalliontie (Päivölä)	Seinäjoki
	Vt 18 / Kivistöntie - Mäki-Hakolantie	Seinäjoki
	Vt 18 / kt 67	Seinäjoki
	Vt 18 / mt 7000 (Könnintie)	Seinäjoki
	Vt 18 / mt 7013 (Halkosaari)	Seinäjoki
	Vt 18 / Pohjankaari	Seinäjoki
	Vt 18 / vt 16 (Ylistaro)	Seinäjoki
	Vt 18 / kt 68	Ähtäri
Päärata	Päärata	Lapua, Seinäjoki
Rautatie	Seinäjoki - Jyväskylä	Alavus, Ähtäri, Seinäjoki
	Seinäjoki - Kaskinen	Ilmajoki, Seinäjoki
Päärata, merkittävästi parannettava	Päärata	Kurikka, Seinäjoki
	Päärata	Lapua, Kauhava
Rautatie, merkittävästi parannettava	Seinäjoki - Vaasa	Ilmajoki, Seinäjoki, Isokyrö
	Seinäjoki - Kaskinen	Kauhajoki, Seinäjoki, Kurikka, Teuva, Ilmajoki
Rautatie, uusi	Kolmioraide	Seinäjoki
Rautatie, yhteystarve	Rengonharjun yhteysraide	Ilmajoki, Seinäjoki
Rautatieliikenteen kehittämisen kohdealue	Seinäjoen liikennepaikka	Seinäjoki
Liikenneterminaali	Seinäjoki	Seinäjoki
Joukkoliikenteen solmupiste	Kauhajoki	Kauhajoki
	Kurikka	Kurikka
Liikennepaikka	Alavus	Alavus
	Tuuri	Alavus
	Orismala	Isokyrö
	Tervajoki	Isokyrö
	Härmä	Kauhava
	Kauhava	Kauhava
	Lapua	Lapua
	Ylistaro	Seinäjoki
	Myllymäki	Ähtäri
	Ähtäri	Ähtäri
	Ähtäri Zoo	Ähtäri
Liikennepaikka, uusi	Ahonkylä	Ilmajoki
	Ilmajoki	Ilmajoki
	Koskenkorva	Ilmajoki

	Isokyrön asema	Isokyrö
	Kauhajoki	Kauhajoki
	Kurikka	Kurikka
	Ruha	Lapua
	Itikka	Seinäjoki
	Jouppi	Seinäjoki
	Niemistö	Seinäjoki
	Nurmo	Seinäjoki
	Teuva	Teuva
Lentoasema	Seinäjoki	Ilmajoki
	Kauhava	Kauhava
Lentopaikka	Menkijärvi	Alajärvi
	Alavus	Alavus
	Kauhajoki	Kauhajoki
Lentomelualue	Seinäjoki	Ilmajoki
	Kauhava	Kauhava
Venesatama	Isoniemi	Alajärvi
	Suninsalmi	Alajärvi
	Sillankorva	Evijärvi
	Vanhalanranta	Lappajärvi
	Katajalahti	Vimpeli
	Leirintäalue	Ähtäri
	Mekkoranta	Ähtäri
	Ähtärinsalmi	Ähtäri
Veneväylä	Lappajärven venereitit	Lappajärvi, Vimpeli, Alajärvi
	Ähtärinjärven veneväylä	Soini, Ähtäri, Alajärvi
Logistiikkatoimintojen alue	Rengonharju	Ilmajoki
	Roves	Seinäjoki
Logistiikkatoimintojen kehittämisyöhyke	LSK Business Park	Kauhava
	Itäväylä	Seinäjoki
Joukkoliikenteen kehittämiskäytävä	Seinäjoki - Alavus	Alavus, Seinäjoki
	Alavus - Ähtäri	Alavus, Ähtäri
	Seinäjoki - Vaasa	Ilmajoki, Seinäjoki, Isokyrö
	Seinäjoki - Kauhajoki	Kurikka, Kauhajoki, Ilmajoki, Seinäjoki
	Seinäjoki - Kokkola	Lapua, Kauhava, Seinäjoki
Kevyen liikenteen yhteystarve	Seinäjoki - Ilmajoki	Ilmajoki, Seinäjoki
	Seinäjoki - Ylistaro - Isokyrö	Ilmajoki, Seinäjoki, Isokyrö
	Kauhajoki-Kurikka	Kauhajoki, Kurikka
	Kuortane - Alavus	Kuortane, Alavus
	Kurikka - Jalasjärvi	Kurikka

	Kurikka - Ilmajoki	Kurikka, Ilmajoki
	Kauhava	Lapua, Kauhava
	Nurmo - Lapua	Lapua, Seinäjoki
	Seinäjoki - Veneskoski	Seinäjoki

Teknisen huollon verkostot

Merkintä	Kohteen nimi	Kunta
Päävesijohto	Alajärvi-Lehtimäki	Alajärvi
	Möksy-Soini	Alajärvi, Soini
	Evijärvi-Lappajärvi	Evijärvi, Lappajärvi
	Isokyrö-Kokkoonkangas	Isokyrö
	Isokyrö-Vähäkyrö-Tuovila	Isokyrö
	Hyyppä-Kauhajoki	Kauhajoki
	Nummijärvi-Kauhajoki	Kauhajoki
	Kauhajoki-Teuva-maakuntaraja	Kauhajoki, Teuva
	Kauhava-Ylihärmä	Kauhava
	Voltti-Kortesjärvi	Kauhava
	Ylihärmä-Alahärmä-Voltti	Kauhava
	Alahärmä-Kortesjärvi-Evijärvi	Kauhava, Evijärvi
	Evijärvi-maakunnan raja	Kauhava, Evijärvi
	Kurikka-Jalasjärvi	Kurikka
	Kurikka-Jurva-maakunnan raja	Kurikka
	Jalasjärvi-Peräseinäjoki	Kurikka, Seinäjoki
	Ruha-Lakaluoma	Lapua
	Lapua-Menkijärvi	Lapua, Alajärvi
	Lapua-Kauhava	Lapua, Kauhava
	Lapua-Seinäjoki-Ilmajoki-Kurikka-Kauhajoki-maakuntaraja	Lapua, Seinäjoki, Ilmajoki, Kurikka, Kauhajoki
	Seinäjoki-Peräseinäjoki	Seinäjoki
	Peräseinäjoki-Alavus	Seinäjoki, Alavus
	Seinäjoki-Ylistaro-Isokyrö-maakuntaraja	Seinäjoki, Isokyrö
	Nurmo-Haapakoski	Seinäjoki, Lapua
	Vimpeli-maakuntaraja (Perho)	Vimpeli
	Ähtäri-maakuntaraja (Virrat)	Ähtäri
	Ähtäri-Iso Soukkajärvi	Ähtäri, Alavus
	Ähtärinranta-Kukonkylä	Ähtäri, Soini
Siirtoviemäri	Alavus-Töysä-Ritola	Alavus

	Alavus-Autionmäki	Alavus
	Ilmajoki-Rengonkylä	Ilmajoki
	Karjajoki-maakuntaraja (Kristiinankaupunki)	Karjajoki
	Ylihärmä-Alahärmä-Voltti	Kauhava
	Voltti-Kortesjärvi	Kauhava
	Kurikka-Jurva	Kurikka
	Kurikka-Jalasjärvi	Kurikka
	Kuortane-Lapua	Lapua, Kuortane
	Seinäjoki-Nurmo-Lapua	Lapua, Seinäjoki
	Peräseinäjoki-Seinäjoki	Seinäjoki
	Seinäjoki-Ylistaro-Isokyrö-Tervajoki	Seinäjoki, Isokyrö
	Vimpeli-Alajärvi	Vimpeli-Alajärvi
Siirtoviemäri, yhteystarve	Alajärvi-Lehtimäki	Alajärvi
	Lapua-Kauhava	Lapua, Kauhava
	Seinäjoki-Ilmajoki	Seinäjoki, Ilmajoki
Päävesijohto, yhteystarve	Rannankylä - Pirkanmaan maakuntaraja	Alavus
	Haimarinpää - Saukonkylä	Alajärvi, Lapua
	Isokyrö-Pohjanmaan maakuntaraja (Vedenoja)	Isokyrö
	Koskue - Satakunnan maakuntaraja	Kurikka
	Kurikka - Pohjanmaan maakuntaraja (Vaasa)	Kurikka, Ilmajoki
Voimajohto, 400 kV	Seinäjoki - Tuovila	Ilmajoki, Seinäjoki, Isokyrö
	Kristinestad - Ulvila	Isojoki
	Seinäjoki - Ulvila	Kauhajoki, Seinäjoki, Isojoki, Kurikka, Ilmajoki
	Kärppiö - Tuovila	Kurikka, Teuva
	Alajärvi - Seinäjoki	Lapua, Kuortane, Seinäjoki, Alajärvi
	Vihtavuori - Alajärvi	Soini, Alajärvi
	Alajärvi - Kangasala	Soini, Ähtäri, Alajärvi
	Kristinestad - Kärppiö	Teuva, Karjajoki
	Pikkarala - Alajärvi	Vimpeli, Alajärvi
	Pyhänselkä - Alajärvi	Vimpeli, Alajärvi
Voimajohto, 110 kV	Alajärvi - Perho	Alajärvi
	Koivisto - Alajärvi	Alajärvi
	Louhukangas - Alajärvi	Alajärvi
	Sänkiaho - Alajärvi	Alajärvi
	Virrat - Alajärvi	Alavus
	Taivalmaa - Alavus	Alavus, Seinäjoki
	Virrat - Alajärvi	Alavus, Soini, Ähtäri, Alajärvi
	Ventusneva - Evijärvi	Evijärvi, Lappajärvi
	Seinäjoki - Tuovila	Ilmajoki, Seinäjoki, Isokyrö
	Kristinestad - Tupaneva	Isojoki
	Riskula-Arkkukallio	Isojoki

	Kankaanpää - Kristinestad	Karjoki, Isojoki
	Nori - Perälä	Kauhajoki, Teuva
	Nori - Teollisuusaro	Kauhajoki, Teuva
	Jussila - Voltti	Kauhava
	Sänkiaho - Kuortane	Kuortane, Alajärvi
	Alavus - Kuortane	Kuortane, Alavus
	Kurikka - Teollisuusaro	Kurikka
	Seinäjoki - Kurikka	Kurikka, Ilmajoki, Seinäjoki
	Kurikka - Teollisuusaro	Kurikka, Kauhajoki
	Seinäjoki - Rännäri	Kurikka, Seinäjoki
	Taivalmaa - Väisälänmäki	Kurikka, Seinäjoki
	Kurikka - Saunamaa	Kurikka, Teuva
	Kärppiö - Tuovila	Kurikka, Teuva
	Nori - Jurva	Kurikka, Teuva
	Saunamaa - Nori	Kurikka, Teuva
	Lapua - Sänkiaho	Lappajärvi, Lapua, Alajärvi
	Sänkiaho - Lappajärvi	Lappajärvi, Vimpeli, Alajärvi
	Lapua - Sänkiaho / Lapua - Voltti	Lapua
	Seinäjoki - Hirvisuo	Lapua, Ilmajoki, Kauhava, Seinäjoki
	Lapua - Voltti	Lapua, Kauhava
	Alajärvi - Seinäjoki	Lapua, Kuortane, Seinäjoki, Alajärvi
	Seinäjoki - Lapua	Lapua, Seinäjoki
	Korkiamäki - Lapua	Lapua, Seinäjoki, Isokyrö
	Kultavuori - Myllykoski	Seinäjoki
	Seinäjoen VL - Kärmeskytö	Seinäjoki
	Seinäjoki - Myllykoski	Seinäjoki
	Seinäjoki - Seinäjoen VL	Seinäjoki
	Virrat - Alajärvi	Soini
	Alajärvi - Petäjavesi	Soini, Ähtäri, Alajärvi
	Kristinestad - Kärppiö	Teuva
	Kärppiö - Perälä	Teuva
	Paskoonharju - Kärppiö	Teuva
	Perälä - Närpiö	Teuva
	Kristinestad - Kärppiö	Teuva, Karjoki
	Virrat - Alajärvi	Ähtäri
Voimajohto, uusi	Alajärvi - maakuntaraja (Lestijärvi)	Alajärvi, Vimpeli
	Alajärvi-maakuntaraja (Jylkkä)	Alajärvi, Vimpeli
	Rajamäenkylä - Honkajoki	Isojoki
	Rourunkangas - Rasakangas	Kurikka
	Heinineva	Seinäjoki
	Seinäjoki - Niinistöneva	Seinäjoki, Ilmajoki, Kurikka
	Korkeamaa-Alajärvi	Soini, Alajärvi

	Alajärvi - maakuntaraja (Hikiä)	Soini, Ähtäri, Alajärvi
	Paskoonharju - maakuntaraja	Teuva
	Perälä - Kärppiö	Teuva
Voimajohto, yhteystarve	Alajärven sähköasema - Luoma-aho	Alajärvi
	Ritarinperä - Virrat	Alavus
	Kortesjärvi - Evijärvi	Evijärvi, Kauhava
	Kattiharju - Seinäjoki-Tuovila	Isokyrö
	Kristiinankaupunki - Nokia (Melo)	Karijoki, Isojoki
	Kauhajoki - Sahankylä	Kauhajoki
	Suolineva - Asuinmaa	Kauhava
	Niinistöneva - Jurva	Kurikka
	Seinäjoki - Nokia	Kurikka, Ilmajoki, Seinäjoki
	Huhtala - Jouttikallio	Lapua
	Pihlajamaa - Kiviniemi	Lapua
	Seinäjoki - Alajärvi	Lapua, Kuortane, Seinäjoki, Alajärvi
	Pihlajaniemi - Kuortaneentie	Seinäjoki
	Nori - Kärppiö	Teuva
Tietoliikenneyhteys, yhteystarve	Seinäjoki - Vaasa	Ilmajoki, Seinäjoki, Isokyrö
	Seinäjoki - Pori	Kauhajoki, Seinäjoki, Isojoki, Kurikka, Ilmajoki
	Seinäjoki - Tampere	Kurikka, Seinäjoki
Kiertotalouden ja jätehuollon alue	Millespakka Oy	Alajärvi
	Lakeuden Etappi Oy	Ilmajoki
	Asfaltin kierrätysasema, Peab Industri Oy	Seinäjoki
	Pirttikorven ylijäämämaiden sijoitusalue ja materiaalipankki	Seinäjoki
	Botnariosk Oy	Teuva
Yhdyskuntateknisen huollon alue	Alavuden jätevedenpuhdistamo	Alavus
	Alahärmän jätevedenpuhdistamo	Kauhava
	Lapuan jätevedenpuhdistamo	Lapua
	Seinäjoen jätevedenpuhdistamo	Seinäjoki
	Vimpelin säätutka	Vimpeli

8.3 Viherrakenne

Merkintä	Kohteen nimi	Kunta
Virkistysalue	Valkealampi	Alajärvi
	Kalajaisjärvi	Ilmajoki
	Santavuori	Ilmajoki
	Jouppilanvuori-Kyrkösjärvi	Ilmajoki, Seinäjoki
	Konkari	Isojoki
	Lauhansarvi	Isojoki
	Orisberg	Isokyrö
	Ylipää	Isokyrö
	Nummijärvi	Kauhajoki
	Sotka	Kauhajoki
	Aholankangas	Kuortane
	Kivilammen tekoallas	Kurikka
	Lamminjärvi	Kurikka
	Pitkämäo	Kurikka
	Säläisjärvi	Kurikka
	Nykälänniemi	Lappajärvi
	Selkäsaaret	Lappajärvi
	Hirvijärvi	Lapua
	Simpsiö	Lapua
	Hallilanvuori	Seinäjoki
	Kalajärvi	Seinäjoki
	Malkakoski	Seinäjoki
	Tanelinranta-Hyllykallio	Seinäjoki
	Vuorenmaa	Soini
	Parra	Teuva
	Suksenjärvi-Penijärvi	Teuva
	Lakeaharju	Vimpeli
	Moksunniemi	Ähtäri
	Mustikkavuori	Ähtäri
Virkistyskohde	Pyhävuori	Alajärvi
	Suninsalmi	Alajärvi
	Kirkkovuori	Alavus
	Kuivasjärvi	Alavus
	Pahajoen kosteikko	Alavus
	Sepänniemi	Alavus
	Lintutorni	Evijärvi
	Sillankorva	Evijärvi
	Kangasjärvi	Isojoki
	Kalliojärvi	Isokyrö

	Ruusupuron uimapaikka	Isokyrö
	Kakkorinvuori / Iso-Kakkori	Karjajoki
	Myrkyn vapaa-aikakeskus	Karjajoki
	Peurajärvi	Karjajoki
	Hyypän maja	Kauhajoki
	Katikankanjoni	Kauhajoki
	Haarusjärvi	Kauhava
	Kitka	Kauhava
	Kuntokeskuksen alue	Kauhava
	Mäenpää	Kauhava
	Ojutjärvi	Kauhava
	Saarijärvi	Kauhava
	Vallami	Kauhava
	Yliviitala	Kauhava
	Kaatiala	Kuortane
	Kirkkorannan uimaranta	Kuortane
	Sarvikkaankoski	Kuortane
	Jyllinkosken sähköpuisto	Kurikka
	Kiuaskallio	Kurikka
	Niinistöjärvi	Kurikka
	Närvijoki	Kurikka
	Pirunpesä	Kurikka
	Saarijärvi	Kurikka
	Rovastila	Lappajärvi
	Ukonniemi	Lappajärvi
	Vieresniemi	Lappajärvi
	Väljoen ulkoilualue	Lappajärvi
	Kärkimäki	Seinäjoki
	Orisberg	Seinäjoki
	Paukaneva	Seinäjoki
	Routakallio	Seinäjoki
	Veneskoski	Seinäjoki
	Hankanen	Soini
	Pappilankangas	Teuva
	Hietojenlahti	Vimpeli
	Arpainen	Ähtäri
	Ohrakoski	Ähtäri
	Ähtärinsalmen virkistysalue	Ähtäri
Ohjeellinen ulkoilureitti	Alavus-Töysä	Alavus
	Valkealampi-Moksunniemi	Alavus, Ähtäri, Alajärvi
	Jouppilanvuori - Ahonkylä	Ilmajoki, Seinäjoki
	Isojoki-Lauhansarvi	Isojoki
	Lauhansarvi-Kangasjärvi	Isojoki

	Murto - Isokyrö - Pohjanmaa	Isokyrö
	Kauhajoki-Nummijärvi	Kauhajoki
	Muurahainen-Nummijärvi	Kauhajoki
	Nummijärvi-Satakunta	Kauhajoki
	Lauhansarvi-Muurahainen	Kauhajoki, Isojoki
	Parra-Nummijärvi	Kauhajoki, Teuva
	Lappajärvi - Korttesjärvi - Pohjanmaa	Kauhava, Lappajärvi
	Aholankangas-Valkealampi	Kuortane, Alajärvi
	Sapsalampi-Sarvikankaankoski-Kuortane	Kuortane, Alavus
	Levaneva-Kalajaisjärvi-Kurikka	Kurikka, Ilmajoki
	Kurikka - Kyrkösjärvi	Kurikka, Ilmajoki, Seinäjoki
	Kurikka - Kauhajoki	Kurikka, Kauhajoki
	Haaruskangas-Mäenpää-Simpsiö	Lapua, Kauhava
	Simpsiö-Malkakoski-Kitinoja	Lapua, Seinäjoki
	Ylistaro - Seinäjoki - Peräseinäjoki	Seinäjoki
	Kyrkösjärven ulkoilureitti	Seinäjoki, Ilmajoki
	Soini - Arpainen - Vehu	Soini, Ähtäri
	Suksenjärvi - Pappilankangas	Teuva
	Teuva-Parra-Äystö	Teuva
	Parra-Peurajärvi-Pohjanmaa	Teuva, Karijoki
	Pyhävuori-Lakeaharju-Luoma-aho-Paalijärvi	Vimpeli, Alajärvi
	Moksunniemi - Keski-Suomi	Ähtäri
	Ähtäri - Arpainen	Ähtäri
Ohjeellinen melontareitti	Kyrkösjärven vesielämysreitti	Ilmajoki, Seinäjoki
	Kyrönjoen melontareitti	Kauhajoki, Seinäjoki, Isokyrö, Kurikka, Ilmajoki
	Lapuanjoen melontareitti	Lapua, Alavus, Kauhava, Kuortane
	Tervareitti	Soini, Alajärvi, Vimpeli, Evijärvi, Lappajärvi
	Ähtärijärven melontareitti	Soini, Ähtäri, Alajärvi
	Savonjoen melontareitti	Vimpeli, Alajärvi
	Sappionjärvien melontareitti	Ähtäri
Luonnonsuojelualue	Heinineva 1	Alajärvi
	Hötölamminnevan-Mittarinnevan alue	Alajärvi
	Iso Naruneva	Alajärvi
	Kalkkikankaan lehtojensuojelualue	Alajärvi
	Kynnäs	Alajärvi
	Käärmealliot	Alajärvi
	Liljanvainio	Alajärvi
	Lisähöykinpuro	Alajärvi
	Lohenniitty	Alajärvi
	Mukila2-tila	Alajärvi

	Multamäki	Alajärvi
	Multavaaranharju 1 ja 2	Alajärvi
	Mäenpää II-tila	Alajärvi
	Mäenpää III-tila	Alajärvi
	Nurmela	Alajärvi
	Peränpuro	Alajärvi
	Pihlajavuori	Alajärvi
	Pohjoisneva-Haapineva, Ahvenlamminneva ja Ylimmäisenneva	Alajärvi
	Päivärinne	Alajärvi
	Suojelu-Mäkelä-tila	Alajärvi
	Suojelu-Mäkirinne-tila	Alajärvi
	Tapiola	Alajärvi
	Ukonmäen Lehto	Alajärvi
	Valkeisjärvi	Alajärvi
	Vehmaskankaan Länsipuolinen suo	Alajärvi
	Ylipäänkorpi	Alajärvi
	Suojelu-Moisio-tila	Alajärvi, Kuortane
	Metso-tila	Alajärvi, Vimpeli
	Edesjärvi	Alavus
	Etelä-Majasaari	Alavus
	Haapaniemi	Alavus
	Haapaniemi	Alavus
	Haapaniemi	Alavus
	Haukkaneva-Nikulinneva-Ruuhinevat, Vähä-Vehkajärvi	Alavus
	Haveri-Lampila	Alavus
	Hepopuro	Alavus
	Huvila	Alavus
	Jokiluhta-tila	Alavus
	Kruununmaa	Alavus
	Kuivasjärvi	Alavus
	Mäki-tila	Alavus
	Suoja-Lähteenmäki-tila	Alavus
	Suojelu-Kumpuhuhtala-tila	Alavus
	Tevalehto	Alavus
	Vähävuori	Alavus
	Larvanneva, Mulkkujärvi Ja Vähä- Mulkkujärvi	Alavus, Kuortane
	Lettoneva	Alavus, Seinäjoki
	Pirjatanneva	Alavus, Seinäjoki
	Raatoneva	Alavus, Seinäjoki
	Valokkineva	Alavus, Seinäjoki
	Suojelu-Lehto-tila	Evijärvi

	Suojelu-Vanha Tupa -tila	Evijärvi
	Särkisenjärvi	Evijärvi
	Valmosanneva	Evijärvi
	Halmeenpää	Evijärvi, Lappajärvi
	Koirakangas ja Saarela	Evijärvi, Lappajärvi
	Lampakanneva	Evijärvi, Lappajärvi
	Ala-Peltoniemi	Ilmajoki
	Kivistönmäki	Ilmajoki
	Konimäki-Paulaharju 1	Ilmajoki
	Korpi-Hyövälti	Ilmajoki
	Kutsolankorpi 1	Ilmajoki
	Kärmesojanmaa	Ilmajoki
	Lepistönluhta	Ilmajoki
	Niinimaan Rinnelehto	Ilmajoki
	Peltoluhta	Ilmajoki
	Suojelu-Mäki-tila	Ilmajoki
	Tuomimaan lehto	Ilmajoki
	Tuoresluoman lehdot	Ilmajoki
	Visaharjun luonnonsuojelualue	Ilmajoki
	Pässilänvuoren-Äijänpellon Lehto ja Pässilänvuori	Ilmajoki, Kurikka
	Hakometsän Tervahauta	Ilmajoki, Seinäjoki
	Halkoneva	Ilmajoki, Seinäjoki
	Honkaneva	Ilmajoki, Seinäjoki
	Kattilavuori	Ilmajoki, Seinäjoki
	Suojelu-Samppalinna-tila	Ilmajoki, Seinäjoki
	Haapakeitaan-Huidankeitaan-Mustasaarenkeitaan alue	Isojoki
	Hanhikeidas ja Jokihaaro	Isojoki
	Hiekkala	Isojoki
	Hosiankeidas	Isojoki
	Karhusaari-tila	Isojoki
	Kodesjärvi	Isojoki
	Korpiheikkilä-tila	Isojoki
	Kärki	Isojoki
	Lassinharju	Isojoki
	Mattioskari	Isojoki
	Neulaharju-tila	Isojoki
	Suoja-Heinävainio-tila	Isojoki
	Suojelu-Pentinneva-tila	Isojoki
	Suojelusammalisto-tila	Isojoki
	Vaihto-Aro-tila	Isojoki
	Vaihtopohjoisoja-tila	Isojoki
	Vaihtoyrrilä-tila	Isojoki

	Villenmaa	Isojoki
	Yrrilänvaihto-tila	Isojoki
	Lauhanvuoren kansallispuisto ja suojelualueet	Isojoki, Kauhajoki
	Kinnarinkorpi	Isokyrö
	Knaapi	Isokyrö
	Mattila	Isokyrö
	Mullola-tila	Isokyrö
	Orisbergin luonnonsuojelualue	Isokyrö
	Pappilansaaren luonnonsuojelualue	Isokyrö
	Pitkäsaari	Isokyrö
	Reinilänkosken Saarten luonnonsuojelualue	Isokyrö
	Suojelu-Ylisippola-tila	Isokyrö
	Suomäki	Isokyrö
	Talasneva	Isokyrö
	Tuomilakson lehto	Isokyrö
	Metsäjoki	Karjajoki
	Sahaluhta ja Vesala	Karjajoki
	Suoja-Latva-Ahola-tila	Karjajoki
	Aikalanjärvi	Kauhajoki
	Alakönnö	Kauhajoki
	Ala-Seppänen	Kauhajoki
	Hakoneva	Kauhajoki
	Hautaoja	Kauhajoki
	Ikkelänjokivarso	Kauhajoki
	Iso Kaivoneva	Kauhajoki
	Iso Koihnanneva-Lutakkokeitaat	Kauhajoki
	Järvi-Tarkka	Kauhajoki
	Kauhanevan-Pohjankankaan kansallispuisto ja suojelualueet	Kauhajoki
	Kivistönkangas 1	Kauhajoki
	Koivukorpi-tila	Kauhajoki
	Korpilähde	Kauhajoki
	Koskiaro ja Honka	Kauhajoki
	Kuusela	Kauhajoki
	Latva-Äijö	Kauhajoki
	Myllyluoma	Kauhajoki
	Mäntyharju	Kauhajoki
	Näsiänmäen Lehto ja Näsiänmäki	Kauhajoki
	Prunni-tila	Kauhajoki
	Rauhamedsä	Kauhajoki
	Selkäsaarenneva 1	Kauhajoki
	Suoja-Karhukangas-tila	Kauhajoki

	Suojalatvakorhonen-tila	Kauhajoki
	Suoja-Lehtiniemi-tila	Kauhajoki
	Suoja-Mäki-tila	Kauhajoki
	Suojelu-Jokiniitty-tila	Kauhajoki
	Suojelu-Jyräkoski-tila	Kauhajoki
	Välimäki-tila	Kauhajoki
	Ylimysjärvi	Kauhajoki
	Arolaakso	Kauhava
	Hanhikangas	Kauhava
	Hirvijoen Metsät ja Härmänmaa-tila	Kauhava
	Huhmarneva	Kauhava
	Kalijärvenkallio	Kauhava
	Laakavuori	Kauhava
	Lummukkakangas	Kauhava
	Niemelä	Kauhava
	Paljakanneva-Åkantmossen	Kauhava
	Pappilan Männikot	Kauhava
	Pökkäsaaret	Kauhava
	Saarenmäki	Kauhava
	Saukkojärvi	Kauhava
	Suoja-Härkönen-tila	Kauhava
	Tupakkiluhta	Kauhava
	Viitaneva-Storholmanneva	Kauhava
	Katajakorven lehto	Kuortane
	Kaulalamminneva ja Pakosaari	Kuortane
	Kiviniemi	Kuortane
	Matinsaunanmaa	Kuortane
	Napalankalliot	Kuortane
	Nisosjärvi	Kuortane
	Tovaska	Kuortane
	Isokorven Lehtokorpi	Kurikka
	Jokipii-Luopajärvi 1	Kurikka
	Jyllinsaari Ja Jyllinkoski	Kurikka
	Karhukallio-tila	Kurikka
	Kuusisto	Kurikka
	Lammineva eli Iso Kakkurinneva	Kurikka
	Levanevan luonnonsuojelualue	Kurikka
	Luoma	Kurikka
	Lähdeträmmäkkä	Kurikka
	Metsä-Kivineva	Kurikka
	Metsäkylän Metsä	Kurikka
	Metsävaara	Kurikka
	Miilumäki	Kurikka

	Mukkaperä	Kurikka
	Näsimäen Lehto	Kurikka
	Paloneva ja Tanilanmäki	Kurikka
	Pitkämönluoma	Kurikka
	Pitkämönluoman suun lehdot	Kurikka
	Ponsineva-Ponsijärvi	Kurikka
	Rajamäki	Kurikka
	Ranta-tilat	Kurikka
	Riitasaari	Kurikka
	Saunamäki-tila	Kurikka
	Sikamäen lehto	Kurikka
	Suoja-Mäki-tila	Kurikka
	Suoja-Opas-tila	Kurikka
	Suojapeltola-tila	Kurikka
	Suoja-Vainio-tila	Kurikka
	Suojelu-Aro-tila	Kurikka
	Suojelu-Isoniemi-tila	Kurikka
	Suojelu-Mäntylä	Kurikka
	Suojelu-Riekonpesä-tila	Kurikka
	Vähäjärvenneva	Kurikka
	Vähämäki	Kurikka
	Mustasaarenneva-Hakoneva	Kurikka, Kauhajoki
	Haukilamminnneva-Murtomaanneva	Kurikka, Seinäjoki
	Kalliokorpi	Lappajärvi
	Kokkosaari	Lappajärvi
	Lappinen-tila	Lappajärvi
	Pitkästö	Lappajärvi
	Rasiahonkangas	Lappajärvi
	Vanhaneva	Lappajärvi
	Ala-Erkkilä	Lapua
	Hautamäki, Mäki	Lapua
	Jerssinkalliot	Lapua
	Järvikangas-tila	Lapua
	Järvineva	Lapua
	Järvineva ja Latvaojala	Lapua
	Loukasharju	Lapua
	Nurmonneva	Lapua
	Nurmonneva 1	Lapua
	Perälä	Lapua
	Peränevanholma	Lapua
	Simpсион lehdot	Lapua
	Suoja-Voitila-tila	Lapua
	Suojelu-Saari-tila	Lapua

	Toija	Lapua
	Vaihto-Luoma-tila	Lapua
	Virpikalliot-tila	Lapua
	Suojelu-Sydänmaa-Lakajoki-tila	Lapua, Kuortane
	Suppelonneva ja Luoma	Lapua, Seinäjoki
	Asukanluhta ja Järventaus-tila	Seinäjoki
	Harjanmaa	Seinäjoki
	Heinisaari	Seinäjoki
	Kangas-Heiska	Seinäjoki
	Karvasuo	Seinäjoki
	Kruutipuiston luonnonsuojelualue	Seinäjoki
	Jöllönmaa	Seinäjoki
	Luoma-Rinta-tila	Seinäjoki
	Nättypii	Seinäjoki
	Ollilan metsä	Seinäjoki
	Paukaneva	Seinäjoki
	Pelman Metsä	Seinäjoki
	Rimmin luonnonsuojelualue	Seinäjoki
	Seinäjoen METSO-alueet	Seinäjoki
	Suoja-Leppälahti-tila	Seinäjoki
	Suoja-Perintömaa-tila	Seinäjoki
	Suojelu-Juhala-tila	Seinäjoki
	Suojelu-Viitaniemi-tila	Seinäjoki
	Suojelu-Yrjölä-tila	Seinäjoki
	Utusuo	Seinäjoki
	Veteläniitty	Seinäjoki
	Vilhosto	Seinäjoki
	Yli-Jouppila ja Keskinen	Seinäjoki
	Orisberg, Kärilä ja Aunela	Seinäjoki, Isokyrö
	Suojelu-Luoma-tila	Seinäjoki, Isokyrö
	Sahanneva	Seinäjoki, Seinäjoki
	Haukisuo-Härkäsuo-Kukonneva	Soini
	Keisarinkulta	Soini
	Kuninkaanjoki	Soini
	Loukaskorpi	Soini
	Matosuo	Soini
	Matosuonniemi	Soini
	Mäntykangas	Soini
	Paratiisinpenkan lehto	Soini
	Pitkämännikönneva	Soini
	Torisaari	Soini
	Jokela	Teuva
	Lutakkoneva	Teuva

	Mietaanmaja	Teuva
	Perälän Kukkaron luonnonsuojelualu	Teuva
	Peräpalsta	Teuva
	Pässinrämäkkä	Teuva
	Tarkankeitaan soidensuojelualue	Teuva
	Trumpinmetsä-tila	Teuva
	Varisnevan soidensuojelualue	Teuva
	Harjaisneva-Pilkoonneva	Teuva, Kurikka
	Kirsilä-tila	Teuva, Kurikka
	Kurpannevan Aarnialue	Teuva, Kurikka
	Lintuharju	Teuva, Kurikka
	Alanen	Vimpeli
	Huosianmaankallio, Poikkijoki	Vimpeli
	Karhuniitty-tila	Vimpeli
	Metso-Kulmala-tila	Vimpeli
	Moskovankallion-Huosianmaankallion alue	Vimpeli
	Neerpakka	Vimpeli
	Perkkiökallio	Vimpeli
	Ruokkaanneva ja Piunappa	Vimpeli
	Suojelu-Kauppi-tila	Vimpeli
	Kylmäkorpi	Ähtäri
	Laurala	Ähtäri
	Maaherransuo	Ähtäri
	Miilu	Ähtäri
	Mäkelänmäki	Ähtäri
	Niinikallio	Ähtäri
	Niinikangas	Ähtäri
	Niinineva	Ähtäri
	Paloharjunkangas	Ähtäri
	Peränne Kutinlahti	Ähtäri
	Sappionjärvet	Ähtäri
	Törönmäki ja Silmäsuu	Ähtäri
	Ähtäriin Kivijärven Saaret	Ähtäri
	Ison Koirajärven Harju, Arpainen	Ähtäri, Soini
	Matosuo, Siltaneva ja Oravasuo	Ähtäri, Soini
Suojelualue	Lohilampi-Lohineva	Alajärvi
	Vuoressalon kallioid	Isokyrö
	Iso-Vuosjärvi	Kauhava
	Isojärven ja Iso-Manalaisen ympäristön suot	Soini, Ähtäri
	Hallaneva	Vimpeli

Luonnon monimuotoisuuden kannalta tärkeä alue (kohdemerkintä)	Rajamäenkylä	Isojoki
Luonnon monimuotoisuuden kannalta tärkeä alue	Orasenjoen alue	Alajärvi
	Ylimmäisen alue	Alajärvi
	Levanevan-Pässilänvuoren-Sikavuoren alue	Ilmajoki, Kurikka
	Hanhikeitaan alue	Isojoki
	Mustasaarenkeitaan-Haapakeitaan-Huidankeitaan alue	Isojoki
	Lauhanvuoren alue	Isojoki, Kauhajoki
	Kauhanevan-Pohjankankaan alue	Kauhajoki
	Iso Koihnannevan alue	Kauhajoki, Kurikka
	Pitkämön-Ponsinevan alue	Kurikka, Kauhajoki
	Liikajärven alue	Kurikka, Seinäjoki
	Roopakannevan alue	Kurikka, Teuva
	Muuraismaankankaan alue	Lappajärvi, Evijärvi, Kauhava
	Simpсионin alue	Lapua
	Hirvijärven-Varpulan alue	Lapua, Seinäjoki, Kuortane
	Pirjatannevan-Haukkanevan alue	Seinäjoki, Alavus
	Orisbergin-Kylkosalonnevan alue	Seinäjoki, Isokyrö, Ilmajoki
	Iironjärven-Matosuon alue	Soini
	Arpaisen alue	Soini, Ähtäri
	Ranta-Tarkan alue	Teuva, Kauhajoki
	Jokinevan alue	Vimpeli, Alajärvi
	Palolammin alue	Ähtäri
	Rintalankylän-Niiniperän alue	Ähtäri
Natura 2000 -verkostoon kuuluva alue	Hötölamminneva	Alajärvi
	Iso Narunneva	Alajärvi
	Käärmealliot	Alajärvi
	Pohjoisneva	Alajärvi
	Ukonmäki	Alajärvi
	Huosianmaankallio	Alajärvi, Vimpeli
	Edesjärvi	Alavus
	Haukkaneva	Alavus
	Kuivasjärvi	Alavus
	Larvanneva	Alavus, Kuortane
	Pirjatanneva	Alavus, Seinäjoki
	Jokisuunlahti ja Valmosanneva	Evijärvi
	Ähtävänjoki	Evijärvi
	Kivistönmäki	Ilmajoki
	Tuoresluoman lehdot	Ilmajoki

	Pässilänvuori	Ilmajoki, Kurikka
	Haapakeidas	Isojoki
	Hanhikeidas	Isojoki
	Kodesjärvi	Isojoki
	Lassinharju	Isojoki
	Lauhanvuori	Isojoki, Kauhajoki
	Iso Kaivoneva	Kauhajoki
	Iso Koihnanneva	Kauhajoki
	Karvian luomat	Kauhajoki
	Karvianjoen kosket	Kauhajoki
	Lapväärtinjokilaakso	Kauhajoki, Karijoki, Isojoki
	Kauhaneva - Pohjankangas	Kauhajoki
	Ylimysjärvi	Kauhajoki
	Hirvijoien metsät	Kauhava
	Lummukkakangas	Kauhava
	Paljakanneva - Åkantmossen	Kauhava
	Pökkäsaaret	Kauhava
	Viitanneva - Storholmanneva	Kauhava
	Iso Kakkurinneva	Kurikka
	Isokorpi	Kurikka
	Levaneva	Kurikka
	Metsäkylän metsä	Kurikka
	Pitkämönluoma	Kurikka
	Mustasaarenneva	Kurikka, Kauhajoki
	Haukilamminneva	Kurikka, Seinäjoki
	Vanhanneva	Lappajärvi
	Järvinevan metsä	Lapua
	Simpso	Lapua
	Peränevanholma	Lapua, Seinäjoki
	Nättypii	Seinäjoki
	Paukanneva	Seinäjoki
	Pelman metsä	Seinäjoki
	Haukisuo - Härkäsuo - Kukkoneva	Soini
	Laihistenneva - Härkäneva - Vahvasenjoki	Soini
	Matosuo	Soini
	Matosuonniemi	Soini
	Mäntykangas	Soini
	Pitkämännikönneva	Soini
	Lutakkoneva	Teuva
	Pässinrämäkkä	Teuva
	Varisneva	Teuva
	Harjaisneva - Pilkoonneva	Teuva, Kurikka

	Kurpanneva	Teuva, Kurikka
	Ruokkaanneva	Vimpeli
	Maaherransuo	Ähtäri
	Miilu	Ähtäri
	Mäkelänmäki	Ähtäri
	Niinineva	Ähtäri
	Sappionjärvet	Ähtäri
	Ison Koirajärven harju	Ähtäri, Soini
Maakunnallisesti arvokas perinnebiotooppi	Pappilanmäen niityt	Alajärvi
	Mursulan niityt	Alavus
	Soldattorpet	Isojoki
	Syväjärvi	Isojoki
	Tarmaankylän haat	Isojoki
	Katikka	Kauhajoki
	Kiviluoman laidun	Kauhajoki
	Käpylänmaa	Kauhajoki
	Mäki-Ruona	Kuortane
	Ilvesjoen rinneriitty ja haka	Kurikka
	Isosaaren niitty	Seinäjoki
	Ranta-Muotion haka	Teuva
	Runsala	Teuva
	Kantoniemi	Ähtäri
	Murtoniemen rantahaka	Ähtäri
	Niemenhaka	Ähtäri
	Raja-ahon laitumet	Ähtäri

8.4 Luonnonvarat ja energiantuotanto

Merkintä	Kohteen nimi	Kunta
Arvokas harjualue tai muu geologinen muodostuma	Jukosenkallio	Alajärvi
	Pihlajavuori-Sepänvuori	Alajärvi
	Ristiharju	Alajärvi
	Pyhävuori-Valkeavuori	Alajärvi, Vimpeli
	Rappukallio	Alajärvi, Vimpeli
	Holkonkallio-Porttikallio	Alavus
	Isonselänvuori-Vuorisalmenvuori	Alavus
	Niittyvuori	Alavus
	Peerlankallio-Ollikaisenkallio	Alavus
	Penkkivuori-Harakkakallio	Alavus
	Kerttuan drumliiniparvi	Evijärvi
	Kerttuanjärven eteläinen drumliiniparvi	Evijärvi
	Korvenkangas	Evijärvi
	Santavuoren rantakerrostuma + Pikku Santavuori	Ilmajoki, Kurikka
	Pässilänvuoren-Sikavuoren kallioalue	Ilmajoki, Kurikka
	Korsukankaan kivijata	Isojoki
	Riitakankaan kivijata	Isojoki
	Ristikangas	Isojoki
	Lauhanvuoren tuuli- ja rantakerrostumat	Isojoki, Kauhajoki
	Niemenmaanmäki	Isokyrö
	Tuomaanmäki	Isokyrö
	Vuoressalo	Isokyrö
	Iso-Kakkori	Karjajoki
	Pikku-Kakkori	Karjajoki
	Iso Tiiliharju	Kauhajoki
	Karhukangas	Kauhajoki
	Kovanpruukin kivijata	Kauhajoki
	Pohjankangas-Nummikangas	Kauhajoki
	Sotkankangas	Kauhajoki
	Ojutkangas	Kauhava
	Palometsä	Kauhava
	Haapalankangas	Kurikka
	Iso Karhuvuori	Kurikka
	Isovuori (Pirunpesä)	Kurikka
	Juonenvuori	Kurikka
	Käskyvuori	Kurikka
	Loukajanvuori	Kurikka

	Majurinvuori-Ruskiavuori	Kurikka
	Vuorenkuru	Lappajärvi
	Simpsävuori	Lapua
	Vittingin kalliomäki	Seinäjoki
	Korkoistenvuori-Takaisenmäki	Seinäjoki, Isokyrö
	Iso-Parra	Teuva
	Paljasvuoren rantakerrostuma	Teuva
	Pikku-Parra	Teuva
	Äystönmäki	Teuva
	Kotakangas	Vimpeli
	Uusivuori-Vanhavuori	Vimpeli
	Ahvenvuoren-Tulivuoren kalliomaasto	Ähtäri
	Kaijanharju	Ähtäri
	Kyrönvuori	Ähtäri
	Ison Koirajärven harju	Ähtäri, Soini
Energiahuollon alue	Alajärvi	Alajärvi
	Arkkukallio	Isojoki
	Lähteenkylä	Isojoki
	Sahankylä	Kauhajoki
	Kotaneva	Lapua
	Seinäjoki	Seinäjoki
	Sevo	Seinäjoki
	Julmala	Seinäjoki
	Ulvo	Soini
	Kärppiö	Teuva
Kaivosalue	Ryytimaa ja Vesterbacka	Vimpeli
Puutermiinaali	Alavuden puutermiinaali	Alavus
	Alahärmän puutermiinaali	Kauhava
	Seinäjoen puutermiinaali	Seinäjoki
	Teuvan puutermiinaali	Teuva
Turvetuotantoon soveltuva alue	Iso Nassinneva	Alajärvi
	Pahaneva Se	Alajärvi
	Räennevea	Alajärvi
	Kirvesneva	Alajärvi, Kuortane
	Kontovuoreenneva	Alajärvi, Kuortane
	Pahaneva	Alajärvi, Kuortane
	Järvisenneva	Alajärvi, Soini
	Latoneva	Alajärvi, Soini
	Hirvineva	Alajärvi, Ähtäri, Alavus
	Koivuneva	Alavus
	Lylyneva	Alavus

	Saarineva	Alavus
	Soidinneva	Alavus
	Tarakkaneva	Alavus
	Rahka-Tervaneva	Alavus, Seinäjoki
	Kortejärvi	Evijärvi
	Ruissaarenneva	Evijärvi
	Vallinneva	Evijärvi
	Matinneva	Evijärvi, Lappajärvi
	Jäpinneva	Ilmajoki
	Pahaneva	Ilmajoki
	Pikku-Kerus	Ilmajoki
	Rantala	Ilmajoki
	Ravinneva	Ilmajoki
	Salvianneva	Ilmajoki
	Lainesneva	Ilmajoki, Kurikka
	Tuulianneva	Ilmajoki, Kurikka
	Mustantakinneva	Ilmajoki, Kurikka, Seinäjoki
	Rojunneva	Kauhajoki
	Haisuneva	Kauhava
	Kylmäkorvenneva	Kauhava
	Hangasneva	Kauhava, Lappajärvi
	Tuohimaanneva	Kauhava, Lappajärvi
	Eteläneva	Kuortane
	Luomalanneva	Kuortane
	Salonneva	Kuortane
	Karineva	Kurikka
	Kettuneva (Länt.)	Kurikka
	Kiimanneva (Etel.)	Kurikka
	Kontionneva	Kurikka
	Lehtineva	Kurikka
	Leppineva	Kurikka
	Nevajärvenneva	Kurikka
	Palloneva	Kurikka
	Peräneva	Kurikka
	Pesäneva	Kurikka
	Tupamäenneva	Kurikka
	Iso Korvaneva	Kurikka, Kauhajoki
	Isonneva	Kurikka, Kauhajoki
	Kivineva N	Kurikka, Kauhajoki
	Roopakanneva	Kurikka, Teuva
	Kokkosaari	Lappajärvi
	Pyymaanneva	Lappajärvi
	Isonneva	Lapua

	Isonneva W	Lapua
	Kakkaranneva	Lapua
	Kissanneva	Lapua
	Lamminneva	Lapua
	Säilyneeva	Lapua
	Honkamaanneva	Lapua, Kauhava, Lapua
	Kaidesneva	Lapua, Kauhava, Lapua
	Kokkoneva	Lapua, Lappajärvi
	Riita-ahonneva	Lapua, Lappajärvi
	Tuppisaarenneva	Lapua, Lappajärvi
	Halkoneva	Seinäjoki
	Hasusaarenneva	Seinäjoki
	Haudanneva	Seinäjoki
	Kautilanneva	Seinäjoki
	Kurjenneva W	Seinäjoki
	Laurikkalanneva	Seinäjoki
	Loukasneva	Seinäjoki
	Läntinneva	Seinäjoki
	Mattilanneva	Seinäjoki
	Peräneva	Seinäjoki
	Sutelanneva	Seinäjoki
	Varvunneva	Seinäjoki
	Voitonneva	Seinäjoki
	Ahonkoskenneva	Soini
	Kurkisuo	Soini
	Rasinneva	Soini
	Ryötteenneva	Soini
	Teerilamminneva	Soini
	Tuohisaarenneva-Alusneva	Soini
	Viitasuo	Soini
	Säärineva	Teuva
	Tervanneva-Kitulanneva	Teuva
	Valkianeva	Teuva
	Äystönneva	Teuva, Kauhajoki
	Metolaisneva	Teuva, Kurikka
	Ruissaarenneva	Vimpeli
	Vitipakanneva	Vimpeli
	Suurisuo	Ähtäri
	Mustassuo	Ähtäri, Soini
Tuulivoimaloiden alue	Aitakangas (3)	Alajärvi
	Lautakangas (31)	Alajärvi
	Louhukangas (32)	Alajärvi
	Savonneva (11)	Alajärvi

	Santavuori (17)	Ilmajoki
	Hanhimaa (33)	Isojoki
	Lakiakangas (20)	Isojoki
	Mikonkeidas (26)	Isojoki
	Piikkilänviita (21)	Isojoki
	Rajamäenkylä (25)	Isojoki, Karijoki
	Kattiharju (30)	Isokyrö
	Perkiönmäki (22)	Karijoki, Teuva
	Vöyrinkangas (2)	Kauhajoki
	Kankalonselkä (44)	Kauhajoki, Karijoki, Teuva
	Mustaisneva (1)	Kauhajoki, Teuva
	Palloneva (35)	Kauhajoki, Kurikka
	Salo-Ylikoski (39)	Kauhava
	Suolineva (38)	Kauhava
	Jäkäläneva (28)	Kuortane
	Sarvineva (29)	Kuortane
	Leviäkangas (16)	Kuortane, Seinäjoki
	Ilvesneva (6)	Kurikka
	Ponsivuori (18)	Kurikka
	Rourunkangas (24)	Kurikka
	Harjanneva (36)	Kurikka, Kauhajoki
	Kukkookallio (15)	Kurikka, Kauhajoki
	Haukineva (8)	Kurikka, Seinäjoki
	Aittookangas (37)	Lapua
	Jouttikallio (4)	Lapua
	Hietikonneva (5)	Lapua, Seinäjoki
	Ooperi (10)	Seinäjoki
	Pauhusaari (14)	Seinäjoki
	Peurainneva (9)	Seinäjoki
	Niittuneva (42)	Seinäjoki, Kurikka
	Konttisuola (12)	Soini
	Korkeamaa (7)	Soini
	Haapikangas (27)	Teuva
	Paskoonharju (19)	Teuva
	Siltaneva (43)	Teuva
	Saunamaa (23)	Teuva, Kurikka
	Talpakanräme (13)	Vimpeli
	Juoleikonkangas (41)	Ähtäri
	Majasuonkangas (40)	Ähtäri
	Kimpilamminkangas (34)	Ähtäri, Soini
Tärkeä tai muu vedenhankintakäyttöön soveltuva pohjaviesialue	Autiokangas	Alajärvi

	Hyöringinharju	Alajärvi
	Kamppila-Langhed	Alajärvi
	Kortekangas	Alajärvi
	Länsikylä	Alajärvi
	Moukariharju	Alajärvi
	Multavaaru	Alajärvi
	Padonkangas	Alajärvi
	Piiliharju	Alajärvi
	Porasharju	Alajärvi
	Ristiharju	Alajärvi
	Rävärummunkangas	Alajärvi
	Saukonkylä	Alajärvi
	Valkealampi A	Alajärvi
	Valkeiskangas	Alajärvi
	Valkealampi B	Alajärvi, Alavus, Kuortane
	Paloperkkiönkangas	Alajärvi, Vimpeli
	Ekolankangas	Alavus
	Juponkangas	Alavus
	Kuivakangas	Alavus
	Lepistönkangas	Alavus
	Lieskangas	Alavus
	Läntisranta	Alavus
	Pyylampi	Alavus
	Ritolanmäki	Alavus
	Tastulanmäki	Alavus
	Ukkokangas	Alavus
	Hauta-ahonkangas	Alavus, Kuortane
	Hietakangas	Evijärvi
	Järvinen	Evijärvi
	Mönki	Evijärvi
	Timosenharju	Evijärvi
	Tuuliniemi	Evijärvi
	Heitinkangas	Evijärvi, Lappajärvi
	Koskenkorva	Ilmajoki
	Riihineva	Ilmajoki
	Salonmäki	Ilmajoki
	Sokala	Ilmajoki
	Tervahamina	Ilmajoki
	Visaharju	Ilmajoki, Seinäjoki
	Hurttakangas	Isojoki
	Järvimäki	Isojoki
	Jätinmäki	Isojoki
	Kaskelankangas	Isojoki

	Korkiaharju	Isojoki
	Korpiellonmäki	Isojoki
	Kortesmäki	Isojoki
	Kärjenkoski A	Isojoki
	Kärjenkoski B	Isojoki
	Lakiakangas	Isojoki
	Paattikangas	Isojoki
	Penttilänkangas	Isojoki
	Rimpikangas	Isojoki
	Ristikangas	Isojoki
	Sarvikangas	Isojoki
	Vesijärvi	Isojoki
	Jokiperä	Isokyrö
	Kaurajärvi	Isokyrö
	Peippostenpappila	Isokyrö
	Suolainen	Isokyrö
	Kokkokangas	Isokyrö, Seinäjoki, Kauhava
	Iso-Kakkori	Karjajoki
	Isomäki	Karjajoki
	Kärmesharju	Karjajoki
	Paarmanninvuori	Karjajoki
	Karhukangas länsi	Karjajoki, Isojoki, Kauhajoki
	Kankaanmäki	Karjajoki, Teuva
	Eenokinneva	Kauhajoki
	Fyrykallio	Kauhajoki
	Harrinkangas	Kauhajoki
	Heikinkangas	Kauhajoki
	Hiukkakangas	Kauhajoki
	Hyypänmäki	Kauhajoki
	Iso Nummikangas	Kauhajoki
	Järvikangas	Kauhajoki
	Karhukangas itä	Kauhajoki
	Katikankangas	Kauhajoki
	Kivistönkangas	Kauhajoki
	Korkiakangas	Kauhajoki
	Laineskangas	Kauhajoki
	Lumikangas	Kauhajoki
	Nummikangas	Kauhajoki
	Pahalähde	Kauhajoki
	Parkkaharju	Kauhajoki
	Pohjankangas-Elliharju	Kauhajoki
	Tuohikonkallio	Kauhajoki
	Vennanmäki	Kauhajoki

	Pitkämönkangas-Keltämäki	Kauhajoki, Kurikka
	Ekokangas	Kauhava
	Gunnarskangan	Kauhava
	Haarakangas-Mustaisnevankangas	Kauhava
	Haaruskangas	Kauhava
	Hietakangas	Kauhava
	Hirsimaa	Kauhava
	Kainuunkangas	Kauhava
	Karkauskangas	Kauhava
	Kirkonkylä	Kauhava
	Lummukkakangas	Kauhava
	Makkarus	Kauhava
	Murheeton	Kauhava
	Myllykangas	Kauhava
	Nahkala A	Kauhava
	Nahkala B	Kauhava
	Ohraluoma	Kauhava
	Puisaari	Kauhava
	Pöyhösenkangas	Kauhava
	Rävholstret	Kauhava
	Saunakangas	Kauhava
	Sorvarinkangas	Kauhava
	Sudenportti (Holmankangas)	Kauhava
	Änttikangas	Kauhava
	Hietalankangas	Kuortane
	Kylmäkonto	Kuortane
	Lahdenkangas	Kuortane
	Aronlähde	Kurikka
	Haapalankangas-Lintuharju	Kurikka
	Hietikko	Kurikka
	Ilveskorpi	Kurikka
	Järvimäki	Kurikka
	Kihlakunnankangas	Kurikka
	Kiltilänkangas	Kurikka
	Koskue	Kurikka
	Kuusistonloukko	Kurikka
	Kylänvuori	Kurikka
	Luokankangas	Kurikka
	Lähdeträmäkkä	Kurikka
	Lähteenmäki	Kurikka
	Meskaisvuori	Kurikka
	Mujunkangas	Kurikka
	Mustakangas	Kurikka

	Myötämäki	Kurikka
	Poronkangas	Kurikka
	Puolanmäki	Kurikka
	Puustellinkangas	Kurikka
	Rauhakangas	Kurikka
	Riihiluomankangas	Kurikka
	Tervasmäki	Kurikka
	Venesmäenkallio	Kurikka
	Toivakanmäki	Kurikka, Kauhajoki
	Ala-Lammi	Lappajärvi
	Kärnäsaari	Lappajärvi
	Käyriäisjärvi	Lappajärvi
	Matinharju	Lappajärvi
	Västaränki	Lappajärvi
	Lintukangas	Lappajärvi, Vimpeli
	Pihlajasalo	Lapua
	Pitkämäki	Lapua
	Saarenkangas	Lapua
	Menkijärvi	Lapua, Alajärvi, Kuortane
	Hirvikangas	Lapua, Alajärvi, Lappajärvi
	Ojutkangas	Lapua, Kauhava
	Pelkkikangas	Lapua, Kauhava, Lapua, Lapua, Lapua
	Lappakangas	Lapua, Kuortane
	Heralankangas	Seinäjoki
	Kankaanpää	Seinäjoki
	Kivistönmäki	Seinäjoki
	Koivulakso	Seinäjoki
	Korteskylä	Seinäjoki
	Lamminkangas	Seinäjoki
	Liipantönnkä	Seinäjoki
	Luoma	Seinäjoki
	Pyssykangas	Seinäjoki
	Sikaharju	Seinäjoki
	Troiari	Seinäjoki
	Kaihiharju	Soini
	Kolu	Soini
	Lautakangas	Soini
	Lintuharju	Soini
	Puntala	Soini
	Horonkylä	Teuva
	Itäneva	Teuva
	Jussinmäki	Teuva

	Kankaankorpi	Teuva
	Lautamäki	Teuva
	Lehmikorpi	Teuva
	Loukaja	Teuva
	Pappilankangas	Teuva
	Parra	Teuva
	Pikku-Parra	Teuva
	Tervaskangas	Teuva
	Viiatti	Teuva
	Luovankylä	Teuva, Kauhajoki
	Koppelomäki	Teuva, Kurikka
	Harju	Vimpeli
	Kaakkurinkangas	Vimpeli
	Kivikangas	Vimpeli
	Arpaistenkangas	Ähtäri
	Nääsinsalmi	Ähtäri
	Peränne A	Ähtäri
	Peränne B	Ähtäri
	Peuraharju	Ähtäri
	Sileäkangas	Ähtäri
	Torakkakangas A	Ähtäri
	Torakkakangas B	Ähtäri
	Könninkangas	Ähtäri, Alavus
	Saarilamminharju	Ähtäri, Soini
Uusiutuvan energian ja bioteollisuuden kehittämisalue	Aronkylä	Kauhajoki
Maa- tai kalliokiviainesten ottamiseen soveltuva alue	Hangasneva	Alajärvi
	Kiviharju	Alajärvi
	Kivimäenkallio	Alajärvi
	Kotakangas	Alajärvi
	Kovakallio	Alajärvi
	Pahakangas	Alajärvi
	Tukkikangas	Alajärvi
	Välikangas	Alajärvi
	Amalianaitankallio	Alavus
	Harakkamäki	Alavus
	Hirsimäki	Alavus
	Kalliohaudanmaa	Alavus
	Kiviahonneva	Alavus
	Koivuneva	Alavus
	Korkeavuori	Alavus
	Kotokallio	Alavus

	Maaherranpakka	Alavus
	Matolamminkallio	Alavus
	Murtomäki	Alavus
	Mäkikylä	Alavus
	Nälkäkallio	Alavus
	Palokallio	Alavus
	Palomäki	Alavus
	Pitkäneva 1	Alavus
	Pitkäneva 2	Alavus
	Rankilankalliot	Alavus
	Rintala	Alavus
	Saariperä	Alavus
	Teerinevankallio	Alavus
	Aukeaneva	Evijärvi
	Aukeannevankangas	Evijärvi
	Evijärvenkankaat	Evijärvi
	Kalliokangas	Evijärvi
	Ketunpesäkangas	Evijärvi
	Niemestenkangas	Evijärvi
	Palokallio	Evijärvi
	Pikkuneva	Evijärvi
	Salonkalliot	Evijärvi
	Salonkangas	Evijärvi
	Naulakangas	Isojoki
	Santaharjunkeidas	Isojoki
	Jussinperkiönharju E	Isojoki, Kauhajoki
	Kankalonselkä	Kauhajoki
	Korkiakangas	Kauhajoki
	Paskonkallio	Kauhajoki
	Puskanmäki	Kauhajoki
	Suolakangas	Kauhajoki
	Kotkakallio	Kauhava
	Peräkytö	Kauhava
	Pihlajanoro	Kauhava
	Soidinkallio	Kauhava
	Häjyperkiö - Perähaudanmäki	Kuortane
	Kahilavuori E	Kurikka
	Korppuneva	Kurikka
	Multamäki	Lappajärvi
	Roomionkallio	Lapua
	Erkkilä	Seinäjoki
	Korpisalo	Seinäjoki

	Kytökallio	Seinäjoki
	Sikakangas-Hoikkämäki	Seinäjoki
	Tervasmäki	Seinäjoki
	Vähä Kettukangas	Seinäjoki
	Pannukangas	Soini
	Uudenhaudankangas	Soini
	Kallioharju	Teuva
	Kauppilanharju	Teuva
	Knökkämäki	Teuva
	Kuplinginkallio	Vimpeli
	Linnanharju 1	Vimpeli
	Linnanharju 2	Vimpeli
	Pakkalan hautakangas	Vimpeli
	Paloperkkiönkangas	Vimpeli
	Uniahonkangas	Vimpeli
	Harjukangas	Ähtäri
	Haukkavuori	Ähtäri
	Kiukaanniemi	Ähtäri
	Märjänkangas	Ähtäri
	Vehmaskallio	Ähtäri
	Vehmaskallio 2	Ähtäri

8.5 Kulttuuriympäristö

Merkintä	Kohteen nimi	Kunta
Erillislailla suojeltu rakennuskohde	Niittytupa ja lato	Alajärvi
	Töysän kirkko	Alavus
	Evijärven kirkko	Evijärvi
	Heinolan tilan rakennukset	Evijärvi
	Vanha Loukasmäki	Ilmajoki
	Entinen pankkirakennus	Isokyrö
	Kainaston vanha koulurakennus	Kauhajoki
	Toikan tilan rakennukset	Kauhajoki
	Kortesjärven kirkko	Kauhava
	Orrenmaan pohjalaistalo ja aittarakennukset	Kauhava
	Alvar Aallon synnyinkoti	Kuortane
	Ylisen tilan päärakennus	Kuortane
	Jurvan kirkko	Kurikka
	Kurikan kirkko ja kellotapuli	Kurikka
	Syytinkitalo (Mäntylä)	Kurikka
	Kriikun mylly	Seinäjoki
	Marttilan koulu	Seinäjoki
	Peräseinäjoen kirkko	Seinäjoki
	Rantola	Seinäjoki
	Soinin kirkko	Soini
	Teuvan kirkko	Teuva
Valtakunnallisesti merkittävä rakennettu kulttuuriympäristö	Alajärven kirkko ja kirkonkylän julkiset rakennukset	Alajärvi
	Lehtimäen kirkkomaisema	Alajärvi
	Nelimarkka-museo ja Eero Nelimarkan huvila	Alajärvi
	Alavuden kirkko ja Muistojen kappelin alue	Alavus
	Alavuden rautatieasema	Alavus
	Tuurin rautatieasema	Alavus
	Villa Manner	Alavus
	Lassilan taloryhmä	Evijärvi
	Ilmajoen kirkko ja kirkonseutu	Ilmajoki
	Ilmajoen rautatieasema	Ilmajoki
	Koskenkorvan tehtaot	Ilmajoki
	Könnien talot	Ilmajoki
	Nikkolan ja Pirilän jokivarsiasutus	Ilmajoki
	Yli-Lauroselan pihapiiri	Ilmajoki

	Isojokilaakson kyläasutus ja Isojoen kirkkomaisema	Isojoki
	Isonkyrön vanha ja uusi kirkko	Isokyrö
	Orisbergin ruukinalue	Isokyrö
	Perttilänmäki ja Napuen taistelutanner	Isokyrö
	Karjioen kirkkoympäristö	Karjiojoki
	Hämes-Havusen umpipiha	Kauhajoki
	Nummijärven kirkko	Kauhajoki
	Alahärmän kirkonseutu	Kauhava
	Kantolan kylän raittiasutus	Kauhava
	Kauhavan ilmasotakoulu	Kauhava
	Sippolanmäen taloryhmä	Kauhava
	Voltin kylän raittiasutus ja Mattilan silta	Kauhava
	Ylihärmän kirkonseutu	Kauhava
	Kuortaneen kirkko ja kirkonseutu	Kuortane
	Kuortaneen pohjalaistalot	Kuortane
	Ruonan kylä ja Haapaniemen pappila	Kuortane
	Jalasjärven kirkkoympäristö	Kurikka
	Luopajärven kyläasutus	Kurikka
	Panttilan kylä ja Kurikan lakkitehdas	Kurikka
	Sarvijoen Riskun talo	Kurikka
	Lappajärven Kirkkoniemi	Lappajärvi
	Ylipään kylä	Lappajärvi
	Lapuan Patruunatehdas	Lapua
	Lapuan rautatieasema	Lapua
	Lapuan tuomiokirkko ympäristöineen	Lapua
	Etelä-Pohjanmaan suojeluskuntapiirin talo	Seinäjoki
	Nurmon kirkonseutu	Seinäjoki
	Seinäjoen Aalto-keskus	Seinäjoki
	Seinäjokivarren kyläasutus	Seinäjoki
	Törnävän ruukinkartanon alue	Seinäjoki
	Törnävän sairaala ja Seinäjoen keskussairaala	Seinäjoki
	Valtion viljavarasto	Seinäjoki
	Ylistaron kirkko	Seinäjoki
	Pesolan mäen taloryhmä	Soini
	Teuvan umpipihaiset talonpoikaistalot	Teuva
	Vimpelin kirkko ja kirkonseutu	Vimpeli
	Inhan rautatieasema	Ähtäri

	Inhan ruukkiyhdyskunta	Ähtäri
	Myllymäen rautatieasema ja asemanseudun kauppa- ja liikerakennukset	Ähtäri
	Tuomarniemen metsäopisto	Ähtäri
	Vääräkosken kartonkitehdas	Ähtäri
	Ähtäriin kirkonseutu	Ähtäri
	Seinäjoen rautatieasema-alue	Seinäjoki
	Hämeenkaan- ja Kyrönkankaantie	Kauhajoki
Maakunnallisesti merkittävä rakennettu kulttuuriympäristö	Keski-Suni	Alajärvi
	Kurejokilaakso	Alajärvi
	Kurejokilaakso, Koskenvarren kansakoulu ja Mäkelän kauppa	Alajärvi
	Lehtimäen vanha keskusta	Alajärvi
	Menkijärven vanha sotilastie, lentokenttä ja Oravan kylätontti	Alajärvi
	Pinnäisten pirtti ympäristöineen (Lehtimäki)	Alajärvi
	Pynttärinniemen kulttuuriympäristö	Alajärvi
	Rannankylän koulu - Ohraniemi	Alajärvi
	Rantakankaan koulu	Alajärvi
	Tallbackan niemen kulttuuriympäristö	Alajärvi
	Asemakylän seutu ja Kauppaneuvoksentie ympäristöineen	Alavus
	Härkölän kylätontti	Alavus
	Kätkänjoen koulu - Kangas	Alavus
	Nuottiniementien asutus	Alavus
	Rissan talo ja Loueslahden loma-asutus ja Sydänmaan asema-alue	Alavus
	Sapsalampi	Alavus
	Sulkavan kylä	Alavus
	Tohnin koulu	Alavus
	Tuurin kylä	Alavus
	Töysän keskusta	Alavus
	Evijärven kirkon ympäristö ja asutus	Evijärvi
	Haapajärvenkyläntie, Lassilan talo ja muistomerkki	Evijärvi
	Inankylän kulttuuriympäristö sekä Koivukankaan ja Koivumäen talot	Evijärvi
	Keskitalo (Särkikylän koulu)	Evijärvi
	Kivijärven koulu (rek. nimi Sivula)	Evijärvi
	Kivijärventien asutus	Evijärvi

	Kultalahden talot Myllypelto ja Mäki	Evijärvi
	Väinönmuseo, Järvisseudun museoalue	Evijärvi
	Välimäki (entinen Lukkarin puustelli)	Evijärvi
	Etelä-Pohjanmaan opisto	Ilmajoki
	Ilmajoen keskusta	Ilmajoki
	Kyrönjoen kulttuurimaisema, keskustan pohjoispuoli	Ilmajoki
	Könnin kulttuuriympäristö	Ilmajoki
	Nopankyläntien asutus	Ilmajoki, Kurikka
	Heikkilän Alakylä	Isojoki
	Kodesjärven kulttuuriympäristö	Isojoki
	Kortteenkylän kulttuuriympäristö	Isojoki
	Möykyn kulttuuriympäristö	Isojoki
	Piikkilän talo	Isojoki
	Polvenkylän kulttuuriympäristö	Isojoki
	Rintala (Heikkilän entinen koulu)	Isojoki
	Vanhakyläntien nauhakylä	Isojoki
	Isokyrön keskusta	Isokyrö
	Pukkilansaari	Isokyrö
	Karjjoen kotiseutumuseo ja Marttunen	Karjjoen
	Myrkyn kylä	Karjjoen
	Ohriluoman kansakoulu	Karjjoen
	Ala-Mattila	Kauhajoki
	Havunen (Korpi-Aho)	Kauhajoki
	Harjankylä	Kauhajoki, Kurikka
	Juuseentie 11, Vartiokulla II, Vartio-Kuutti	Kauhajoki
	Kauhajoen keskusta	Kauhajoki
	Opistola, Kauhajoen evankelinen opisto	Kauhajoki
	Topeeka 99, Koskiaro, Kaura	Kauhajoki
	Kyrönkankaantie	Kauhajoki, Seinäjoki, Isokyrö, Kurikka, Ilmajoki
	Alaviitalan käräjätalon tontti ja piiskoomänty	Kauhava
	Annalan taloryhmä	Kauhava
	Ekolan taloryhmä	Kauhava
	Entinen Salomaan koulu	Kauhava
	Fräntilän kylä	Kauhava
	Harjun taloryhmä	Kauhava
	Härmän asema	Kauhava
	Härmän sairaalan alue	Kauhava

	Jylhäkosken mylly ja sähkölaitos	Kauhava
	Kallio	Kauhava
	Kauhavan keskusta kirkkoympäristöineen	Kauhava
	Kauhavan rautatieasema	Kauhava
	Kiistola, suojeluskuntatalo	Kauhava
	Kleemolan vanha kylätontti	Kauhava
	Kortesjärven kirkonkylä	Kauhava
	Kukkolan mylly	Kauhava
	Laakson talo ympäristöineen	Kauhava
	Liinamaan silta	Kauhava
	Ojanperän talot	Kauhava
	Perttulanmäen ryhmäkylä	Kauhava
	Pitkäjärven kylänraitti ja Ylikylä	Kauhava
	Riihitien, Liinamaantien, Sairaalan tien ja Pöyhösenpolun varsi	Kauhava
	Tyni	Kauhava
	Varpulan taloryhmä	Kauhava
	Voltin asema ja asemapuisto	Kauhava
	Honkolan asutus	Kuortane
	Hynnäläntienvarren asutus	Kuortane
	Konttelin asutus	Kuortane
	Koulunranta	Kuortane
	Kuortaneen keskusta	Kuortane
	Löyän kylä	Kuortane
	Märijärvi	Kuortane
	Salmen kylä	Kuortane
	Seppälän asutus	Kuortane
	Aittomäen talo ja tuulimylly	Kurikka
	Hirvikylä	Kurikka
	Honkala	Kurikka
	Ihamäki ja Marttila	Kurikka
	Jalasjärven hautausmaa ja museo	Kurikka
	Jalasjärven kirkonkylä	Kurikka
	Jokipiin pellavatehdas	Kurikka
	Jurvan kirkonkylä	Kurikka
	Jurvan vanha keskusta	Kurikka
	Jurvan vanha veistokoulu	Kurikka
	Jyliseväkosken mylly	Kurikka
	Jyllinkosken voimalaitos ympäristöineen	Kurikka
	Kankaantienvarren asutus	Kurikka

	Kaunislehto (entinen Kaunismaen pappila)	Kurikka
	Koskimäki	Kurikka
	Koskuen kirkkoympäristö	Kurikka
	Kurikan entinen ajokalutehdas	Kurikka
	Kurikan keskusta	Kurikka
	Kurikankylä	Kurikka
	Latva-Reinikka (Kotoreinikka)	Kurikka
	Lisämaa, Ahjola, Säntin koulu	Kurikka
	Miedon tiilitehdas	Kurikka
	Museonmäki	Kurikka
	Myllykylän koulu	Kurikka
	Mäntykosken kylä ja Hirvijärven tienvarsiasutus	Kurikka
	Oja-Kurikka	Kurikka
	Petäyskylä	Kurikka
	Postitie	Kurikka
	Pyhäkoulutupa (ent. Kiertokoulutupa, Puhelinkeskus)	Kurikka
	Salon koulu	Kurikka
	Sarvijoen kylä	Kurikka
	Teollisuusalue Velsa, Kurikan puunjalostustehdas ja Sauma	Kurikka
	Tuiskulan koulu	Kurikka
	Työväentalo (järjestötalot)	Kurikka
	Vuorenmaanmäen taloryhmä	Kurikka
	Halkosaaren tanssilava ympäristöineen	Lappajärvi
	Karvalanraitti	Lappajärvi
	Kuoppalan koulu	Lappajärvi
	Kärnän kylä ja kulttuurimaisema	Lappajärvi
	Laamanni	Lappajärvi
	Tarvolan kylä	Lappajärvi
	Övermarkin talot	Lappajärvi
	Alanurmontie 296, Alanurmon koulu	Lapua
	Hellanmaantien ja Raamatuntien asutus	Lapua, Kauhava
	Honkimäen pihapiiri	Lapua
	Hourunkoskentien asutus	Lapua
	Karhumäen opisto; Karhumäentie 923, Lapua	Lapua
	Kauhajärven asutus	Lapua
	Kauhajärven kylä	Lapua
	Koskelankylä	Lapua, Seinäjoki
	Kuortaneentien pohjalaistalot	Lapua

	Lakaluoman mylly ja koskimaisema	Lapua
	Lankilankosken myllyt ympäristöineen	Lapua
	Lapuan keskusta	Lapua
	Osuuskaupan viljasiilot	Lapua
	Poutuntien ja Härsiläntien asutus	Lapua
	Siirilä	Lapua
	Simpsion hautausmaa	Lapua
	Tiistenjoen kylä	Lapua
	Alapään koulu	Seinäjoki
	Havukujan ruotsalaistalot	Seinäjoki
	Härmän-, Apelin- ja Jussinraitien pientaloalue	Seinäjoki
	Itikanmäki	Seinäjoki
	Itämäki	Seinäjoki
	Joupin kylän vanha asutus ja Joupin koulu	Seinäjoki
	Jouppila	Seinäjoki
	Jussinraitin aravatalot	Seinäjoki
	Kainaston nuorisoseurantalo ja Kainaston koulu	Seinäjoki
	Kalakosken mylly ympäristöineen	Seinäjoki
	Kapernaumi	Seinäjoki
	Kitinojan kyläkirkko ja hautausmaa	Seinäjoki
	Kivistön koulu	Seinäjoki
	Kouran koulu	Seinäjoki
	Kuitulan torppa	Seinäjoki
	Kylänpäänkosken voimalaitos	Seinäjoki
	Kyrönjokivarren asutus (Ylistaro)	Seinäjoki, Isokyrö
	Käpymäentie 2 Toivola (ent. apteekki)	Seinäjoki
	Latva-Kalistaja	Seinäjoki
	Länsitie 5 Hietämäki	Seinäjoki
	Marttilan alue	Seinäjoki
	Marttilan koulu ja Seinäjoen lyseo	Seinäjoki
	Niemistöntien ja Heikkiläntien kulttuuriympäristö	Seinäjoki
	Ojelmisto (Nurmon pappila)	Seinäjoki
	Peräseinäjoen kirkonkylä	Seinäjoki
	Petäjämäki (Katila)	Seinäjoki
	Pohjan pientaloalue ja Pohjan koulut	Seinäjoki
	Puskantie 3 / Nuorisokeskus ent. Yhteiskoulu / teatteritalo	Seinäjoki
	Saartenoja	Seinäjoki
	Sahamylly	Seinäjoki

	Sorsanpesä	Seinäjoki
	Talvitie (Mäki-Teppo, museo)	Seinäjoki
	Tiklas	Seinäjoki
	Valtion virastotalo	Seinäjoki
	Vanha vesitorni	Seinäjoki
	Viitalankylän-Veneskosken asutus	Seinäjoki
	Villa Hauta-aho	Seinäjoki
	Ydinkeskustan liikerakennukset ja umpikortteli 26	Seinäjoki
	Yljoen koulu, Hongisto	Seinäjoki
	Yli-Koskela	Seinäjoki
	Ylistaron vanha keskusta	Seinäjoki
	Ylistaron asemanseutu	Seinäjoki
	Yritys	Seinäjoki
	Keisalan koulu	Soini
	Kolun entinen koulu	Soini
	Kukonkylän koulu	Soini
	Pahankalantien asutus ja Vahtilan puromylly (osittain RKY1993)	Soini
	Puutie	Soini
	Soinin kirkonkylä	Soini
	Vehun vanhan kansakoulu, Mäntykangas I	Soini
	Horonkylä	Teuva
	Kauppilan alue	Teuva
	Komsinkylän tienvarsiasiatus	Teuva
	Norinkylä	Teuva
	Teuvan kirkonkylä	Teuva
	Teuvan rautatieasema	Teuva
	Suksitien asutus ympäristöineen	Vimpeli
	Sääksjärven kylä	Vimpeli
	Hotelli Mesikämmen ja Eläinpuisto	Ähtäri
	Hämeenniemi	Ähtäri
	Lahdensuu	Ähtäri
	Moksun rälssitila	Ähtäri
	Mustikkavuoren tanssilava	Ähtäri
	Myllymäen asemakylä	Ähtäri
	Reijon mylly	Ähtäri
	Rämälän kylä	Ähtäri
	Ähtäriin keskusta	Ähtäri
	Ähtäriin museo	Ähtäri
Valtakunnallisesti arvokas maisema-alue	Lehtimäen mäkitasutus	Alajärvi
	Ilmajoen Alajoen lakeusmaisema	Ilmajoki, Seinäjoki

	Hyypänjokilaakson kulttuurimaisema	Kauhajoki
	Lapuan Alajoen peltolakeus	Kauhava, Seinäjoki, Lapua
	Kuortaneenjärven kulttuurimaisemat	Kuortane, Lapua
	Luopajärven viljelylakeus	Kurikka
	Kyrönjokilaakson kulttuurimaisemat	Seinäjoki, Isokyrö
	Orisbergin kulttuurimaisema	Seinäjoki, Isokyrö
	Ähtärin reitin maisemat	Ähtäri
Maakunnallisesti arvokas maisema-alue	Alajärven kulttuurimaisemat	Alajärvi
	Paalijärven kulttuurimaisema	Alajärvi
	Ähtärinjärven kulttuurimaisemat	Alajärvi
	Kurejokilaakson kulttuurimaisema	Alajärvi, Lappajärvi
	Pyhävuori	Alajärvi, Vimpeli
	Alavudenjärven kulttuurimaisemat	Alavus
	Ponnejärven maisema-alue	Alavus
	Sapsalammen kulttuurimaisema	Alavus
	Sulkavanjärven kulttuurimaisemat	Alavus
	Töysänjoen kulttuurimaisema	Alavus
	Lapuanjoen kulttuurimaisemat; Alavus-Lentilä	Alavus, Kuortane
	Löyänjärven kulttuurimaisema	Alavus, Kuortane
	Evijärven-Kerttuanjärven kulttuurimaisemat	Evijärvi
	Väljoen kulttuurimaisema	Evijärvi, Lappajärvi
	Kurikan-Ilmajoen kulttuurimaisemat	Ilmajoki, Kurikka
	Heikkilänjokilaakson kulttuurimaisema	Isojoki
	Kodesjärven maisema-alue	Isojoki
	Siironjoen kulttuurimaisemat; Vesijärvi-Kärjenkoski	Isojoki
	Siironjoen kulttuurimaisemat; Vesijärvi-Kärjenkoski	Isojoki
	Lauhanvuori	Isojoki, Kauhajoki
	Isojoki-Lapväärtinjokilaakson kulttuurimaisemat	Karjajoki, Isojoki
	Teuvanjokilaakson- Tiukanjokilaakson kulttuurim.	Karjajoki, Teuva
	Nummijärven maisema-alue	Kauhajoki
	Päntäneen jokivarsimaisema	Kauhajoki
	Kainaston viljelylakeus	Kauhajoki, Teuva
	Hanhiluoman kulttuurimaisema	Kauhava
	Kauhavan Ekoluoman peltolakeus	Kauhava
	Kauhavan kulttuurimaisemat	Kauhava

	Pitkäjärven kulttuurimaisemat	Kauhava
	Purmonjoen viljelylakeus	Kauhava
	Ruismäen kulttuurimaisema	Kuortane
	Hirvikylän kulttuurimaisema	Kurikka
	Jalasjoen viljelylakeus	Kurikka
	Jalasjärven kulttuurimaisemat	Kurikka
	Jurvanjärven kulttuurimaisemat	Kurikka
	Koskuen kulttuurimaisema	Kurikka
	Närvijoen kulttuurimaisema	Kurikka
	Sarvijoen kulttuurimaisema	Kurikka
	Kauhajokilaakson kulttuurimaisema	Kurikka, Kauhajoki
	Lappajärven kulttuurimaisemat	Lappajärvi, Vimpeli
	Kauhajärven kulttuurimaisema	Lapua
	Lapuanjoen kulttuurimaisemat; Haapakoski-Tiistenjoki	Lapua
	Simpso	Lapua
	Kyrönjoen kulttuurimaisemat; Kitinoja-Hanhikoski	Lapua, Ilmajoki, Seinäjoki
	Nurmonjoen kulttuurimaisema	Lapua, Seinäjoki
	Kihniänjoen kulttuurimaisema	Seinäjoki
	Seinäjokivarren kulttuurimaisema	Seinäjoki
	Veneskosken jokivarsimaisema	Seinäjoki
	Keisalan vaaramaisemat	Soini
	Sääksjärven maisema-alue	Vimpeli
	Sääksjärven maisema-alue	Vimpeli
	Ähtärinjärven kulttuurimaisemat	Ähtäri
	Ähtärinseudun kulttuurimaisemat; Inha - Myllymä	Ähtäri
Valtakunnallisesti merkittävä arkeologinen kohde (EHDOTUS)	Sepposenmäki/Vasikkahaka	Alavus
	Kotikangas	Evijärvi
	Nissinkangas 1	Evijärvi
	Ruumissaari	Evijärvi
	Storbacken	Evijärvi
	Timonen 1	Evijärvi
	Honkalanmäki	Ilmajoki
	Vanha kirkkotarha	Ilmajoki
	Rimpikangas E/1	Isojoki
	Kaaminmäki/Hiisimäki	Isokyrö
	Knaapi/Tuomaanmäki	Isokyrö
	Leväluhta	Isokyrö
	Napuen taistelukenttä	Isokyrö
	Niemenmaanmäki	Isokyrö

	Pukkila	Isokyrö
	Vanha kirkko	Isokyrö
	Kyrönkankaan tie	Kauhajoki
	Myllyluoma	Kauhajoki
	Perttulanmäki	Kauhava
	Majamäki/Sikaniemi	Kurikka
	Reimosanneva Tervaskangas	Lappajärvi
	Kirkkotie	Lapua
	Vittinki (Silfverberg, Hopiavuori)	Seinäjoki
	Östermyran rautaruukki ja ruutitehdas	Seinäjoki
	Törönmäki	Ähtäri



www.eplitto.fi

Kampusranta 9 C / PL 109 / 60101 Seinäjoki



ETELÄ-POHJANMAAN LIITTO

Regional Council of South Ostrobothnia